gültig ab 9. Dezember 2018

Stadtfahrplan
Bergisch Gladbach

SVB BERGISCH GLADBACH

Partner im VRS

Stadtfahrplan Bergisch Gladbach 2019

JETZT BEI Google Play

Laden im App Store

Nehmen Sie Ihre Bank mit, wohin Sie wollen: Mit der VR-BankingApp können Sie Ihre Bankgeschäfte einfach und bequem von unterwegs erledigen. Lassen Sie sich jetzt in Ihrer Filiale beraten oder laden Sie sich die App kostenlos im App Store oder im Google Play Store herunter.

Bensberger Bank eG
Volksbank Berg eG
VR Bank eG Bergisch Gladbach-Leverkusen

Liniennetzplan
2019

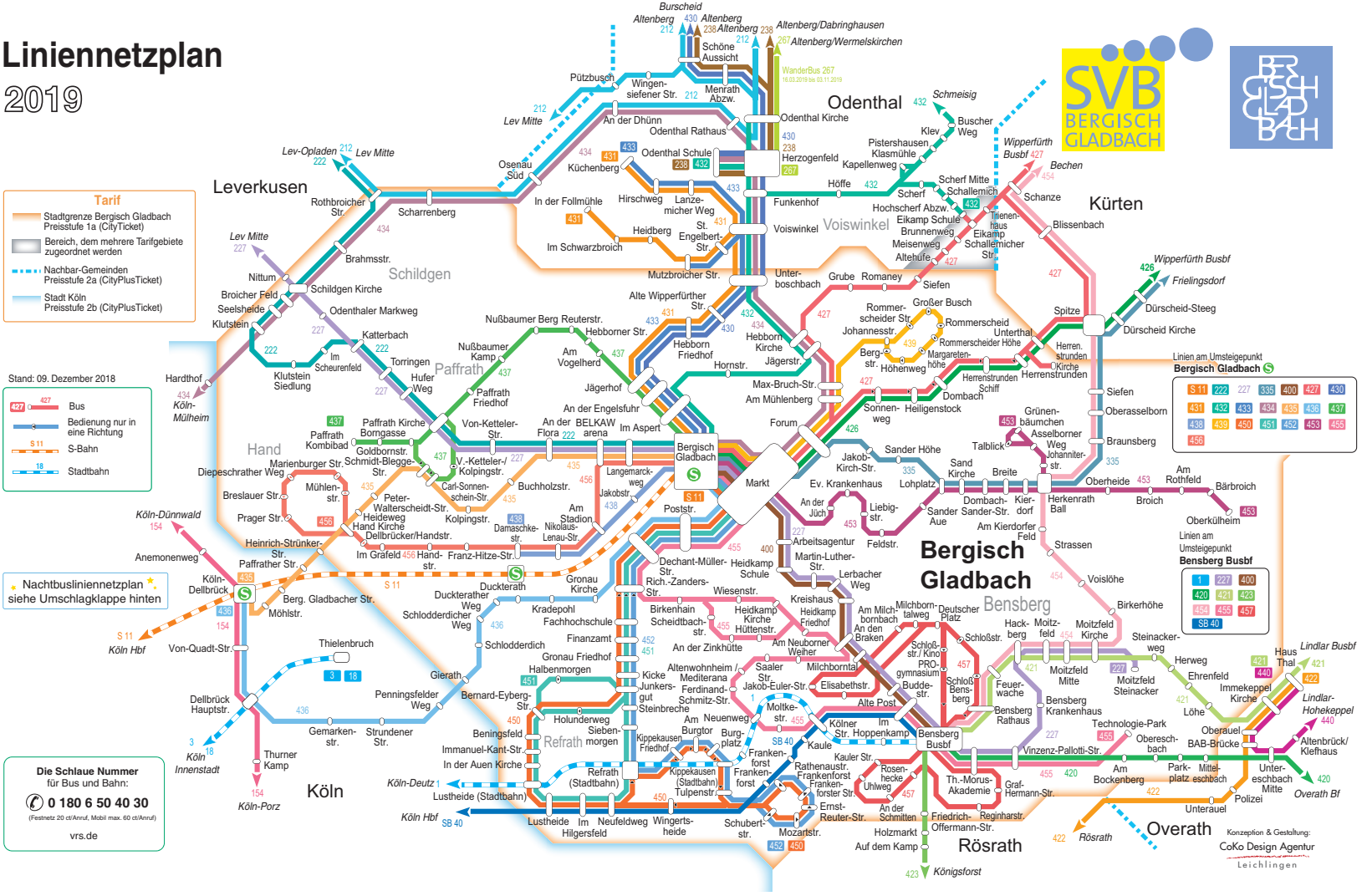

„Bergisch nah“ ist unser Anspruch!
Nicht nur als regionaler Energieversorger, der sich stark mit dem Bergischen Land verbunden fühlt, sondern auch persönlich vor Ort und in unseren Servicestellen. Wir stehen Ihnen mit Rat und Tat zur Seite – damit Ihr Haus oder Ihre Wohnung auch immer ein behagliches Zuhause ist und bleibt. Sprechen wir über Ihre individuelle Energieversorgung. Wir freuen uns auf Sie.

Aktiv im Bergischen. BELKAW

Stadtfahrplan Bergisch Gladbach

gültig ab 09.12.2018

Inhaltsverzeichnis

	Seite
Liniennetzplan	vorderer Umschlag
Vorwort	2
Besondere Hinweise	4
Kundendienst- und Anschriftenverzeichnis	6
Tarifhinweise	8
Preisstufenmatrix Bergisch Gladbach	9
Preisstufenübersicht gültig ab 01.01.2019	10
Zeichenerklärung	12
Haltestellenlagepläne	14
Linienverzeichnis	18
Fahrplantabellen	ab 22
Nachtliniennetzplan	hinterer Umschlag

Herausgeber:

Stadtverkehrsgesellschaft Bergisch Gladbach mbH
Rathaus Bensberg
Wilhelm-Wagener-Platz
51429 Bergisch Gladbach
Telefon: 0 22 02 / 14 12 52 und 14 13 26
Telefax: 0 22 02 / 14 13 63
Internet: www.svb-gl.de
E-Mail: info@svb-gl.de

Verkehrsverbund Rhein-Sieg GmbH
Glockengasse 37-39
50667 Köln
Internet: www.vrs.de
E-Mail: info@vrs.de

Die Schlaue Nummer zu Fahrplan und Tarif: 0 180 6 50 40 30
(Festnetz 20 ct/Anruf, Mobil max. 60 ct/Anruf)

Gestaltung: banana communication GmbH, Köln
Druck: ICS Communikations-Service GmbH, Bergisch Gladbach

Liebe Bergisch Gladbacherinnen und Bergisch Gladbacher,

die Stadtverkehrsgesellschaft Bergisch Gladbach mbH hat zum nunmehr 19. Mal seit 1999 den Stadtfahrplan für Bergisch Gladbach aufgelegt. Wie die bisherigen Auflagen auch enthält er in gewohnter Weise die Fahrplantabellen aller in Bergisch Gladbach verkehrenden Linien (S-Bahn, Straßenbahn und Bus) des öffentlichen Personennahverkehrs.

Nach Abschluss der Bauarbeiten für die Maßnahme „Strunde hoch vier" konnten im vergangenen Jahr einige Verbesserungen für den Busverkehr in unserer Stadt erzielt werden. Neben den umfangreichen Taktverdichtungen auf nahezu alle Linien im Stadtgebiet konnten auf der Straße An der Gohrsmühle beidseits des neuen Kreisverkehrs Umweltspuren in Betrieb genommen werden, die ebenfalls zu einer Beschleunigung des Busverkehrs führen. In Puncto Ausbau der S 11 konnte mit der Infomesse im Bergischen Löwen im Mai 2018 ein weiterer Baustein der 1. Planungsphase ebenfalls auf den Weg gebracht werden.

Auch wenn es bis zum Ausbau der S 11 und der damit einhergehenden Taktverdichtung auf der wichtigsten ÖPNV-Verbindung zwischen Bergisch Gladbach und Köln sicherlich noch einige Jahre dauern wird, bin ich zuversichtlich, dass wir als Stadt Bergisch Gladbach mit dem geplanten Neubau des Stadthauses inklusive Mobilitätszentrum zusammen mit der DB AG als Bauherr des ebenfalls auszubauenden S-Bahnhofs zukünftig ein neues Entreé für unsere Stadt schaffen werden und so die Attraktivität für den ÖPNV noch weiter erhöhen.

Ich wünsche Ihnen viel Vergnügen bei der Lektüre dieses Stadtfahrplans 2019 und natürlich „gute Fahrt" mit dem ÖPNV in Bergisch Gladbach.

Lutz Urbach
Bürgermeister und Vorsitzender des
Aufsichtsrates der SVB

Liebe Fahrgäste,

nach der im Vorjahr beschlossenen, flächendeckenden Verbesserung des ÖPNV in den Hauptverkehrszeiten ab dem Fahrplanwechsel 2018 wurden für den Fahrplanwechsel 2019 vom Kreistag des Rheinisch-Bergischen-Kreises in einem weiteren Schritt Verbesserungen insbesondere in den Abendstunden sowie an Sonn- und Feiertagen auf den Weg gebracht.

So werden künftig auf vielen Linien im Stadtgebiet Bergisch Gladbach in den Abend- und Nachtstunden bisher vorhandene Takte verdichtet und zusätzliche Nachtbuslinien-Fahrten angeboten. Darüber hinaus werden zukünftig auf einigen Linien erstmals auch an Sonn- und Feiertagen Fahrten angeboten sowie die Anschlusszeiten an die S 11 in Bergisch Gladbach optimiert.

Im Wesentlichen handelt es sich um folgende Linien bzw. Maßnahmen:

Linie 227:	Mo.–Sa. abends zw. Moitzfeld und Bergisch Gladbach S Verdichtung auf einen 30-Min.-Takt bzw. Schließung von Taktlücken
Linie 423:	Sonntags durchgehender 60-Min.-Takt auf der Strecke Bensberg U – Rösrath Bf. – Rösrath-Stümpen
Linie 426:	Verbesserte Anschlüsse auf die S 11 in Bergisch Gladbach S und 427 in Kürten, Sa. abends sowie So. auf der Relation Bergisch Gladbach S – Wipperfürth Busbf. Auffüllung bzw. durchgehender 60-Min.-Takt
Linien 427:	Mo.–Fr. abends sowie an So. Verlängerung der bisher in Kürten Splash-Bad endenden Fahrten bis Kürten-Olpe
Linien 430:	Mo.–Fr. abends zwei zusätzliche Fahrten pro Richtung auf der (Teil-) Relation von/nach Blecher, Sa. (8 bis 23 Uhr) sowie So. (9 bis 20 Uhr) neues Fahrplanangebot zwischen Bergisch Gladbach S-Bf. (S11) und Burscheid im 120-Min.-Takt. Ferner ist geplant, die Linie 430 an den Wochenenden zwischen Mitte März und 01.11. (zwischen 9 bis 18 Uhr) als FahrradBus fahren zu lassen.
Linie 432:	Verbesserte Anschlüsse auf die S 11 in Bergisch Gladbach S, Sa. eine bzw. zwei zusätzliche Nachtfahrten (zwischen 20 bis 23 Uhr) pro Richtung im 120-Min.-Takt, So. zusätzliche Abendfahrt pro Richtung im Zeitbereich 18 bis 19 Uhr
Linie 437/439:	So. neues Angebot zw. 9 und 19 Uhr im 60-Min.-Takt
Linie N41–N46:	Zusätzl. Fahrten Fr.+Sa. ab Bergisch Gladbach S um 03.15 Uhr

Willi Schmitz
Geschäftsführer der SVB

Bitte beachten Sie die folgenden Hinweise:

Schulferien 2018/2019 in NRW

Weihnachten 2018/19	21.12.2018 - 04.01.2019
Ostern	15.04.2019 - 27.04.2019
Pfingsten	11.06.2019
Sommer	15.07.2019 - 27.08.2019
Herbst	14.10.2019 - 26.10.2019

Feiertage mit Sonntagsverkehr

Karfreitag	Fronleichnam
Ostermontag	3. Oktober
1. Mai	Allerheiligen
Christi Himmelfahrt	2. Weihnachtsfeiertag
Pfingstmontag	

Tage mit besonderer Regelung

Rosenmontag	(Sonderfahrplan)
Heiligabend	(bis gegen 14.00 Uhr Samstagsverkehr)
1. Weihnachtstag	(ab ca. 12.00 Uhr Sonntagsverkehr)
Silvester	(bis gegen 14.00 Uhr Samstagsverkehr)
Neujahr	(ab ca. 10.00 Uhr Sonntagsverkehr)

An diesen Tagen gelten außerhalb der genannten Zeiten teilweise abweichende Fahrpläne. Da die Detailregelungen häufig erst kurz vor den betreffenden Tagen feststehen, bitten wir Sie, die örtlichen Bekanntmachungen zu beachten bzw. sich bei Ihrem Kundenzentrum zu informieren.

Fahrplanänderungen bleiben vorbehalten.
Für Druckfehler kann nicht gehaftet werden.

Stadtverkehrsgesellschaft Bergisch Gladbach GmbH

Verkehrsverbund Rhein-Sieg GmbH

Kundendienst- und Anschriftenverzeichnis

Verkehrsunternehmen

wupsi GmbH
Borsigstr. 18 - 51381 Leverkusen
T (0 21 71) 50 07 0 - F (0 21 71) 50 07 177
www.wupsi.de
info@wupsi.de

Fahrgastcenter Bergisch Gladbach
Busbahnhof Stadtmitte
Mo - Fr 7:30 - 18:00 Uhr, Sa 9:00 - 14:00 Uhr

Fundsachen
T (0 21 71) 50 07 0

Kölner Verkehrs-Betriebe AG
Scheidtweilerstr. 38 - 50933 Köln
T (02 21) 547 0 - F (02 21) 547 31 25
www.kvb.koeln
info@kvb.koeln

Beschwerden
T (02 21) 5 47 13 13
Störung der Automaten
T (02 21) 5 47 33 33

DB Regio AG, Region NRW
Bahnhofstr. 1-5 - 48143 Münster
T 0 180 6 46 40 06 (Festnetz 20 ct/Anruf, Mobil max. 60 ct/Anruf)
www.bahn.de/nrw
ran.nrw@deutschebahn.com

DB Abo-Center NRW
T 0 180 5 033 099 (Festnetz 14 ct/Min., Mobil max. 42 ct/Min.)

Verkehrsunternehmen

Oberbergische Verkehrsgesellschaft mbH
Kölner Str. 237 - 51645 Gummersbach
T (0 22 61) 92 60 0 - F (0 22 61) 92 60 99
www.ovaginfo.de
info@ovaginfo.de

Beschwerden
T (0 22 61) 92 60 95

Fundsachen
T (0 22 61) 92 60 27

Regionalverkehr Köln GmbH
Theodor-Heuss-Ring 19-21 - 50668 Köln
T (0221) 16 37 0 - F (0221) 16 37 239
www.rvk.de
info@rvk.de

Kundencenter GLmobil
Busbahnhof Bensberg
T (0 22 04) 97 68 0 - glmobil-bensberg@rvk.de

RVK-Service-Nummer:
T 0 180 6 13 13 13 (Festnetz 20 ct/Anruf, Mobil max. 60 ct/Anruf)

Verkehrsverbund Rhein-Sieg GmbH
Glockengasse 37-39 - 50667 Köln
www.vrs.de
info@vrs.de

Auskunft: Die Schlaue Nummer für Bus und Bahn
T 0 180 6 50 40 30 (Festnetz 20 ct/Anruf, Mobil max. 60 ct/Anruf)

Tarifhinweise

Im VRS stehen sieben Preisstufen zur Verfügung. Die Preisstufe richtet sich nach der Entfernung zwischen Start- und Zielort sowie dem gewählten Streckenverlauf. Zusätzlich gibt es noch das KurzstreckenTicket.

Das **KurzstreckenTicket** gilt für bis zu vier Stationen plus Einstiegshaltestelle, über Stadt- und Gemeindegrenzen hinweg. Es gilt nicht in Nahverkehrszügen und Schnellbuslinien.

Die **Preisstufe 1a** gilt für Fahrten innerhalb einer Stadt/Gemeinde (außer Köln, Bonn), **Preisstufe 1b** für Fahrten innerhalb Kölns oder Bonns. Die **Preisstufe 2a** gilt für Fahrten zwischen benachbarten Städten/Gemeinden (außer Köln, Bonn), **Preisstufe 2b** für Fahrten aus einer Nachbarstadt/-gemeinde nach Köln oder Bonn bzw. umgekehrt. Die **Preisstufen 3** bis **7** gelten für Fahrten durch mehrere Städte und Gemeinden.

Die Preisstufe finden Sie anhand des Zielverzeichnisses an den VRS-Haltestellen oder unter **vrs.de**. Dort steht auch unsere **kostenlose Fahrplan-App** für Android- und iPhone-Betriebssysteme zur Verfügung, ebenso wie der **QR-Code** für Echtzeitauskünfte an Haltestellen.

Besitzer von Zeitkarten wie **Wochen**- oder **MonatsTickets** können ihren Geltungsbereich mit dem **AnschlussTicket** auf den ganzen VRS und mit dem **EinfachWeiterTicket** für den gesamten VRR und AVV erweitern.

VRS-Tickets sind bei den zahlreichen Vertriebsstellen der Verkehrsunternehmen, in Bussen und Bahnen (persönlich oder Ticketautomat) erhältlich sowie unter **vrs-ticketshop.de**. Viele Tickets können direkt auf das Handy bestellt werden. Anmeldung unter **vrs.de/handyticket.**

Kinder unter 6 Jahren fahren kostenlos, Kinder von 6 bis 14 Jahren fahren mit vergünstigten Einzel- und 4erTickets des **Kindertarifs**.

Fahrräder können im erweiterten VRS-Netz mit Einzel- oder 4erTickets der Preisstufen 1b/2a (Erw.) mitgenommen werden - unabhängig von der Strecke. Die Fahrradmitnahme setzt genügend Platz voraus. **Kinderwagen und Rollstühle haben Vorrang**. Zu lokalen Ausnahmen informieren die Verkehrsunternehmen. **Hunde** werden **kostenlos** befördert. Es gelten die entsprechenden Regelungen zur Maulkorbpflicht.

Für Fahrten in der **1. Klasse** oder den Flughafenschnellbus (SB 60) ist ein Zuschlag einzeln oder als Ergänzung zum Zeitticket zu erwerben (bei Tickets für Schüler, Azubis und Studenten kein Zuschlag möglich).

Alle Informationen zu Tickets und Tarif unter:

vrs.de

Schlaue Nummer für Bus & Bahn: 0 180 6 50 40 30

(Festnetz 20 ct/Anruf, Mobil max. 60 ct/Anruf)

Zielort	*Preisstufe*
Aachen	7
über Mönchengladbach	N
Adenau	5
Aldenhoven	6
Alfter	4
über Bonn	5
Alsdorf	7
über Mönchengladbach	N
Altenahr	5
Altenkirchen (Ww.)	5
Asbach	5
Bad Breisig	5
Bad Honnef	5
Bad Hönningen	5
Bad Münstereifel	5
Bad Neuenahr-Ahrweiler	5
Baesweiler	7
über Mönchengladbach	N
Bedburg	4
Bergheim	4
Bergisch Gladbach	1a
Bergneustadt	4
über Köln	5
Betzdorf	5
Blankenheim	5
Bonn	5
Bornheim	4
Brohltal	5
Brühl	3
Burscheid	3
Daaden	5
Dahlem	5
Dormagen	3
Drolshagen	5
Düren	5
Düsseldorf Mitte/Nord	5
Düsseldorf Süd	4
Eitorf	4
Elsdorf	4
Engelskirchen	3
über Hennef	4
über Köln	4
Erftstadt	4
Erkelenz	6
über Aachen	7
über Neuss	7
Erkrath/Haan/Hilden	5
Eschweiler	7
Euskirchen	5
Frechen	3
Gangelt	7
Geilenkirchen	7
Gerolstein	5
Grafschaft	5
Grevenbroich	4
über Pulheim	5
Gummersbach	4
Hamm (Sieg)	5
Heimbach	7
Heinsberg (Rhld.)	7
Hellenthal	5
Hennef	4
Herdorf	5
Herzogenrath	7
über Mönchengladbach	N
Hückelhoven	7
Hückeswagen	4
Hürtgenwald	6
Hürth	3
Inden	6
Jüchen	5
Jülich	6
Jünkerath (Obere Kyll)	5
Kall	5
Kerpen	4
Kirchen	5
Köln	2b
über Odenthal	3
Königswinter	5
Korschenbroich	5
Kreuzau	6
Kürten	2a
Langenfeld	3
Langerwehe	6
Leichlingen	3

Zielort	*Preisstufe*
Leubsdorf	5
Leverkusen	2a
über Köln	2b
Lindlar	3
Linnich	7
über Mönchengladbach	N
Linz am Rhein	5
Lohmar	3
Marienheide	4
Mechernich	5
Meckenheim	5
Meinerzhagen Stadt	4
über Köln	5
Meinerzhagen-Valbert	5
Merzenich	4
Mönchengladbach	5
Monheim	3
Monschau	7
Morsbach	5
Much	3
Nettersheim	5
Neunk.-Seelscheid	3
Neuss/Kaarst	5
Neuwied	5
Nideggen	7
Niederkassel	3
Niederzier	6
Nörvenich	4
über Düren	5
Nümbrecht	4
Oberbettingen (Hillesh.)	5
Odenthal	2a
über Köln	3
Olpe	5
Overath	2a
über Köln	3
Pulheim	3
Radevormwald	4
Reichshof	4
Remagen	5
Remscheid	4
Rheinbach	5
Roetgen	7
Rommerskirchen	4
Rösrath	2a
über Köln	2b
Ruppichteroth	4
Sankt Augustin	4
über Bonn	5
Schleiden	5
Schwelm/Ennepetal	5
Selfkant	7
Siegburg	4
Simmerath	7
Sinzig	5
Solingen	3
über Köln	4
Stolberg (Rhld.)	7
Swisttal	5
Titz	5
über Jülich	7
Troisdorf	3
Übach-Palenberg	7
Unkel	5
Vettweiß	5
Wachtberg	5
Waldbröl	4
Waldfeucht	7
Wassenberg	7
Wegberg	6
über Aachen	7
über Neuss	7
Weilerswist	4
Wermelskirchen	3
Wesseling	3
Wiehl	4
Windeck	5
Wipperfürth	3
Wissen	5
Wuppertal Ost	5
Wuppertal West	5
Würselen	7
über Mönchengladbach	N
Zülpich	5

VRS-TICKET-ÜBERSICHT

Gültig ab 01.01.2019
Preise in EUR

Tickets	K	1a	1b	2a	2b	3	4	5	6	7
Einzel- und 4erTickets	Kurz-strecke									
EinzelTicket Erwachsene	2,00	2,50	3,00	3,00	4,00	5,30	8,20	11,90	14,80	18,10
EinzelTicket Kinder (6-14 J.)	1,00	1,30	1,60	1,60	2,00	2,60	3,80	5,20	7,10	8,60
4erTicket Erwachsene	8,00	10,00	12,00	12,00	16,00	21,20	32,80	47,60	59,20	72,40
4erTicket Kinder (6-14 J.)	4,00	5,20	6,40	6,40	8,00	10,40	15,20	20,80	28,40	34,40
4erTicket MobilPass		5,50	6,60	6,60	9,10	11,60	18,10	26,50		
24StundenTickets										
24StundenTicket 1 Person		7,30	8,80	8,80	11,10	13,90	19,10	25,90	27,60	30,10
24StundenTicket 5 Personen		10,30	13,40	13,40	16,90	20,20	27,10	37,20	41,30	43,40
ZeitTickets Erwachsene										
WochenTicket		19,00	26,30	26,30	32,90	40,00	59,00	72,00	84,70	97,80
MonatsTicket		72,90	98,50	98,50	124,20	150,00	224,10	270,60	286,20	303,60
MonatsTicket im Abo		64,50	85,10	85,10	107,60	129,90	192,00	230,00	240,30	253,00
MonatsTicket MobilPass		30,00	40,00	40,00	46,20	56,40	66,80	80,70		
Formel9Ticket		52,40	70,10	70,10	80,40	98,90	117,90	142,20		
Formel9Ticket im Abo		45,90	61,40	61,40	70,30	86,10	102,60	124,00		
Aktiv60Ticket (Abo)		44,20	59,00	59,00	66,20	80,40	95,60	112,00	125,30	139,70
ZeitTickets Schüler/Azubis										
MonatsTicket		57,90	74,00	74,00	93,60	113,10	168,50	203,70	220,10	237,40
PrimaTicket		51,90	66,60	66,60	84,90	102,90	150,70	180,50		
StarterTicket		51,90	66,60	66,60	84,90	102,90	150,70	180,50	192,60	202,50
AzubiTicket (Abo)		60,70								
Zuschläge 1. Klasse										
Einzelfahrt		1,30	1,50	1,50	2,00	2,70	4,10	6,00	7,40	9,10
Woche		9,50	13,20	13,20	16,50	20,00	29,50	36,00	42,40	48,90
Monat		36,50	49,30	49,30	62,10	75,00	112,10	135,30	143,10	151,80
Jahr (Monatsrate)		32,30	42,60	42,60	53,80	65,00	96,00	115,00	120,20	126,50
Fahrradmitnahme										
EinzelTicket (Preisstufe 1b/2a)		3,00								
Für einen Monat		36,90								
Schnellbuszuschläge Buslinie SB60										
Einzelfahrt Erwachsene		3,20								
Einzelfahrt Kinder (6-14 J.)		1,70								
AnschlussTicket										
Einzelfahrt AnschlussTicket		3,80 *(gilt nur in Verbindung mit*				*VRS-ZeitTickets)*				

Kostenlose Extras	Gültig ab ...	Übertragbar	Gültig im gesamten erweiterten VRS-Netz	Mitnahme von 1 Erwachsenen	Mitnahme von 3 Kindern (6–14 J.)	Mitnahme von 1 Fahrrad*
			Mo.–Fr. ab 19 Uhr, ganztägig an Wochenenden und Feiertagen			
MonatsTicket					✓	
MonatsTicket im Abo		✓		✓	✓	✓
MonatsTicket MobilPass		M✓		M✓	✓	✓
Formel9Ticket	9 Uhr	✓			✓	
Formel9Ticket im Abo	9 Uhr	✓		✓	✓	✓
Aktiv60Ticket (Abo)		60✓	✓	✓	✓	✓
PrimaTicket						
StarterTicket			✓	✓		✓

60 *an Personen ab 60 Jahren*

M *an Personen mit MobilPass, Köln-Pass oder Bonn-Ausweis*

* *im erweiterten VRS-Netz bzw. im „Großen Grenzverkehr"*

Kinder unter 6 Jahren und **Hunde** fahren grundsätzlich kostenlos mit.

Die Preise der Zuschläge für die Nutzung von Anruf-Sammel-Taxi und TaxiBus-Plus finden Sie unter **vrs.de/anruflinien**

Maßgeblich für die genauen Preise und Leistungen aller Tickets sind die Beförderungsbedingungen Nahverkehr NRW und die Tarifbestimmungen des VRS, die Sie unter **vrs.de** *finden.*

Diese VRS-Tickets gibt es auch als HandyTicket – mit einem Preisvorteil von mindestens 5 %. EinzelTickets sind sogar 10 % günstiger.

Zeichenerklärung

Verkehrsmittel

- S-Bahn
- Eisenbahn
- Triebwagen
- U-Stadtbahn
- Stadtbahn
- Niederflur-Stadtbahn
- Bus
- Niederflur-Bus
- Anruf-Sammel-Taxi

Zuggattung oder Verkehrsmittel

(wahlweise kann hier auch die Liniennummer oder eine Fahrtnummer stehen)

- S-Bahn
- *RE* RegionalExpress
- *RB* RegionalBahn
- Taxibus
- *AST* Anruf-Sammel-Taxi

Anschlussleiste

Anschlussverbindungen kursiv

Verkehrseinschränkungen

W W (neben der Fahrplanzeit) fährt nur teilweise

Verkehrsunternehmen

DB BAHN

Richtungspfeil

Hin-/Rückrichtung

21

21 **Markt - Bonn Hbf** - Wesseling - **Köln ➔**

täglich

Fahrtnummer		RE	RB	S	RB21	12	RB		36	38
Haltestellen										N
Markt	ab				W 5 54	6 54	7 24		20 54	22 33
Bonn Hbf U				W 5 00	6 00	7 00	7 30		21 00	22 39
Tannenallee				5 05	6 05	7 05	7 35		21 05	22 44
Btf. Lustheide		W 4 08	W 4 26							
Tannbusch Mitte		4 16	4 34	5 13	6 13	7 13	7 43	usw.	21 13	22 52
Ahornweg			4 42	5 21	6 21	7 21	7 51	gleiche	21 21	23 00
Hersel			4 50	5 29	6 29	7 29	7 59	Minuten	21 29	23 08
Talsperre			4 56	5 35	6 35	7 35	○	jede Stunde	21 35	23 14
Wesseling Bf	an	W 4 42	W 5 00	W 5 38	6 38	7 38			21 38	23 17
Wesseling Bf	*ab*		*5 05*		*6 42*	*7 42*			*21 42*	
Brühl Bf	*an*		*5 15*		*6 52*	*7 52*			*21 52*	
Wesseling Bf	ab	W 4 42		5 42	6 42	7 42			21 42	23 21
Rodenkirchen		4 48		5 48	6 48	7 48			21 48	23 27
Weststr.		W 4 55		5 55	6 55	7 55			21 55	23 34
Kalk, Kirche		○		6 01	7 01	8 01			22 01	23 40
Neumarkt	an			6 10	7 10	8 10			22 10	23 51

W = verkehrt nur an Werktagen N = verkehrt nur Nächte Freitag/Samstag und Samstag/Sonntag

Taktfolge

Diese Angabe bezieht sich auf die Zeiten zwischen den fettgedruckten Trennlinien

Kopf- oder Fußnote

Die Erläuterungen finden Sie unter der Fahrplantabelle

Bergisch Gladbach

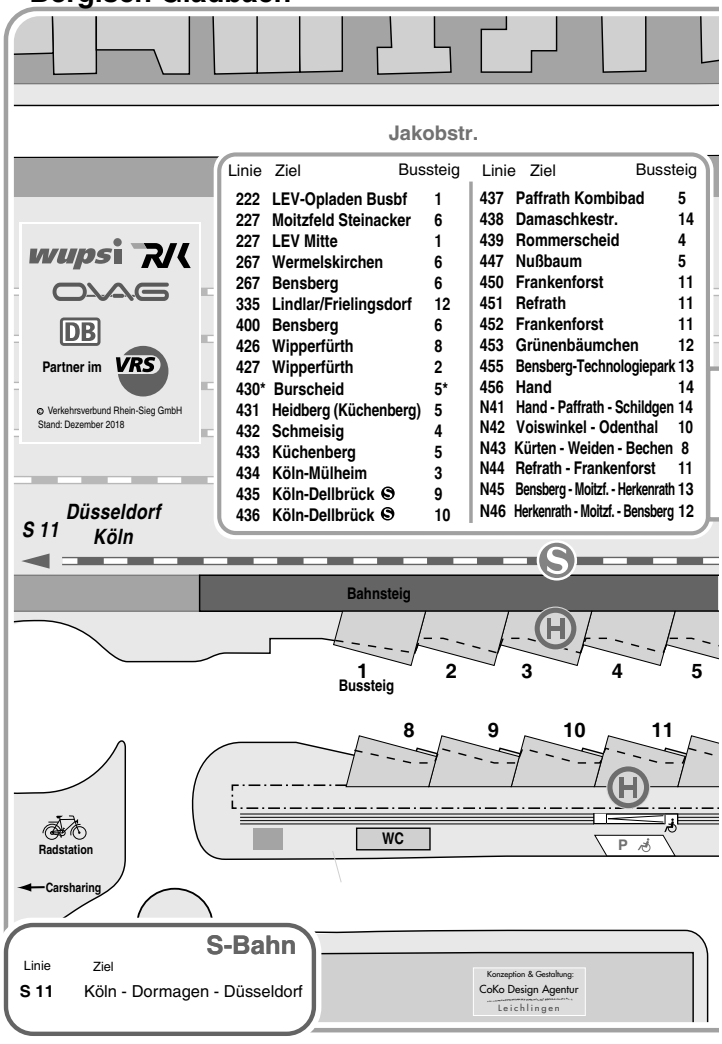

Linie	Ziel	Bussteig
222	LEV-Opladen Busbf	1
227	Moitzfeld Steinacker	6
227	LEV Mitte	1
267	Wermelskirchen	6
267	Bensberg	6
335	Lindlar/Frielingsdorf	12
400	Bensberg	6
426	Wipperfürth	8
427	Wipperfürth	2
430*	Burscheid	5*
431	Heidberg (Küchenberg)	5
432	Schmeisig	4
433	Küchenberg	5
434	Köln-Mülheim	3
435	Köln-Dellbrück Ⓢ	9
436	Köln-Dellbrück Ⓢ	10
437	Paffrath Kombibad	5
438	Damaschkestr.	14
439	Rommerscheid	4
447	Nußbaum	5
450	Frankenforst	11
451	Refrath	11
452	Frankenforst	11
453	Grünenbäumchen	12
455	Bensberg-Technologiepark	13
456	Hand	14
N41	Hand - Paffrath - Schildgen	14
N42	Voiswinkel - Odenthal	10
N43	Kürten - Weiden - Bechen	8
N44	Refrath - Frankenforst	11
N45	Bensberg - Moitzf. - Herkenrath	13
N46	Herkenrath - Moitzf. - Bensberg	12

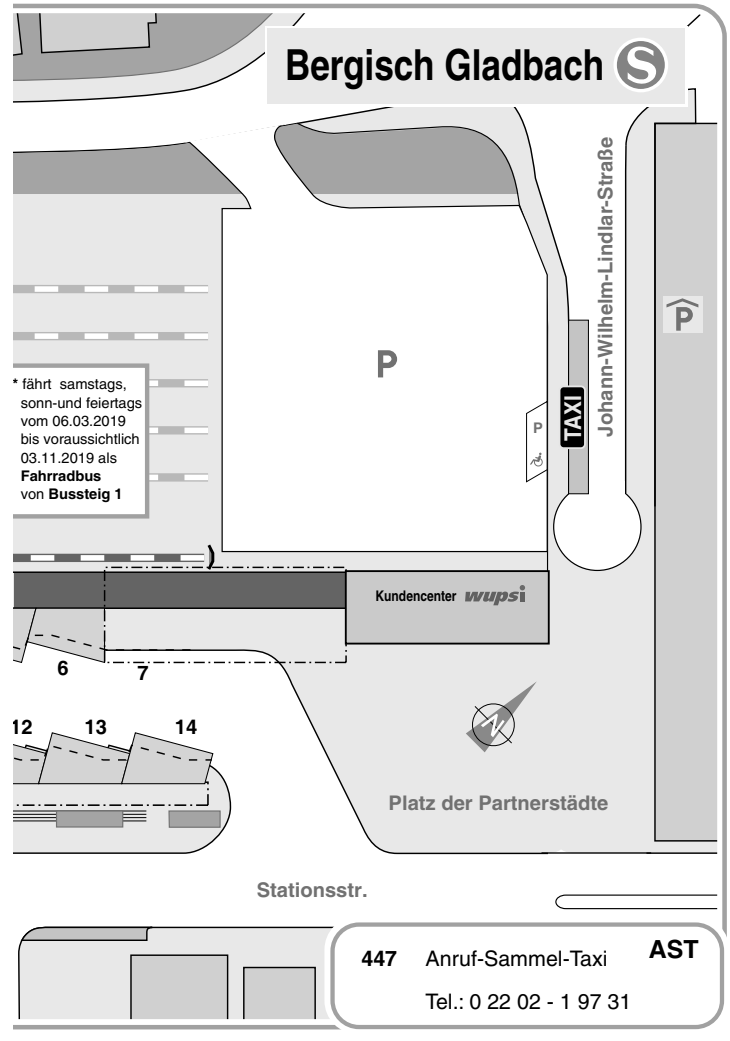

Bergisch Gladbach

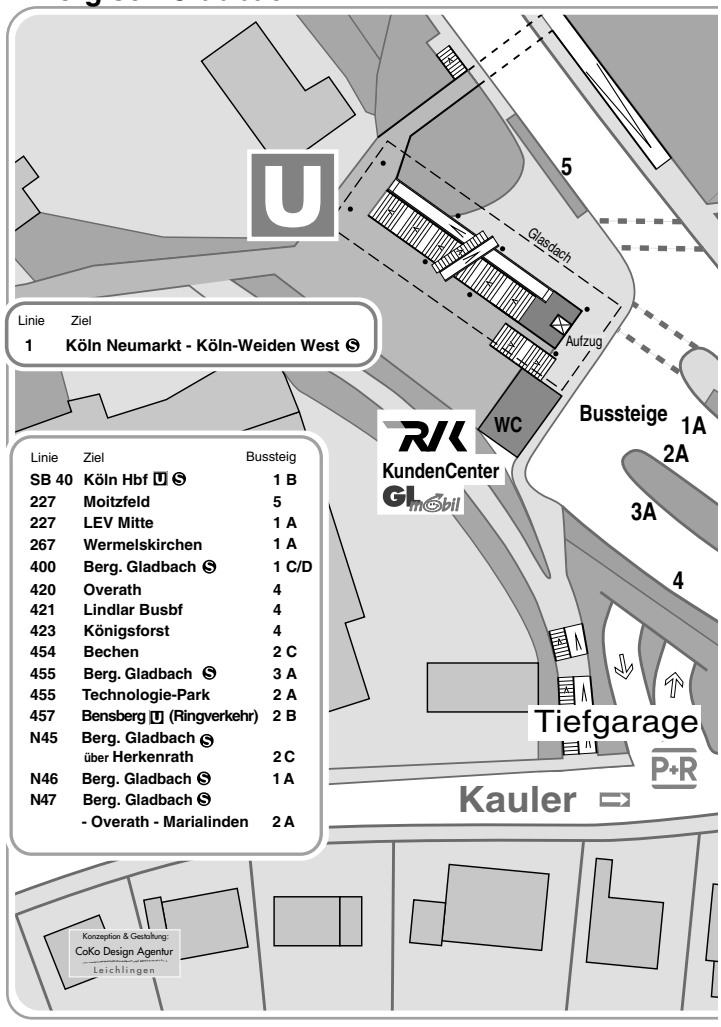

Linie	Ziel	Bussteig
1	Köln Neumarkt - Köln-Weiden West Ⓢ	

Linie	Ziel	Bussteig
SB 40	Köln Hbf Ⓤ Ⓢ	1 B
227	Moitzfeld	5
227	LEV Mitte	1 A
267	Wermelskirchen	1 A
400	Berg. Gladbach Ⓢ	1 C/D
420	Overath	4
421	Lindlar Busbf	4
423	Königsforst	4
454	Bechen	2 C
455	Berg. Gladbach Ⓢ	3 A
455	Technologie-Park	2 A
457	Bensberg Ⓤ (Ringverkehr)	2 B
N45	Berg. Gladbach Ⓢ über Herkenrath	2 C
N46	Berg. Gladbach Ⓢ	1 A
N47	Berg. Gladbach Ⓢ - Overath - Marialinden	2 A

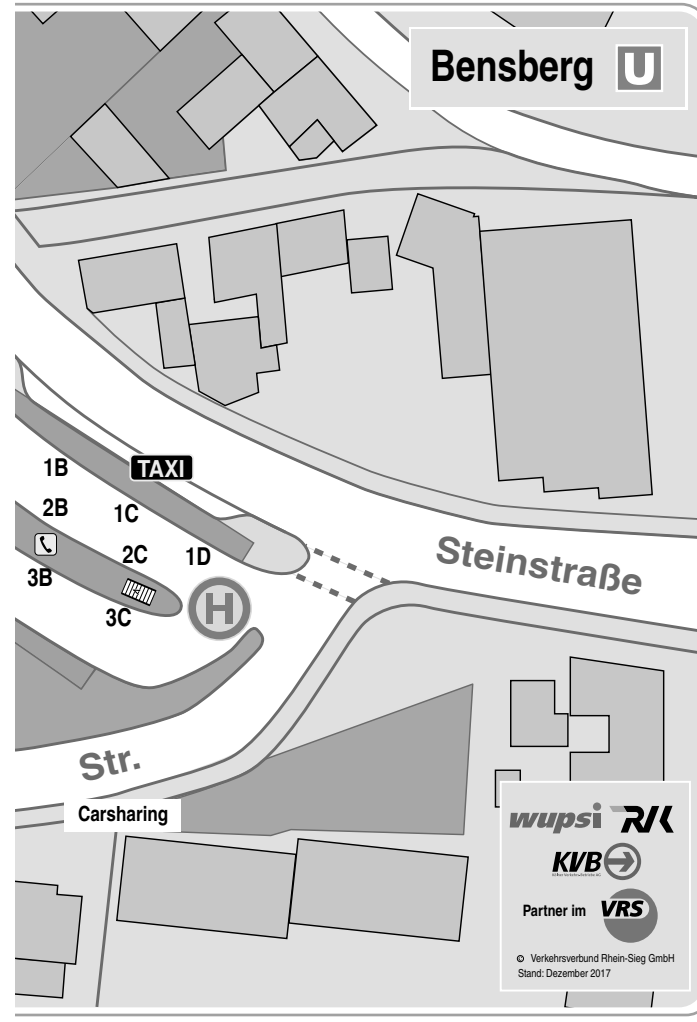

Strecken– und Linienverzeichnis

Eisenbahnlinien

S11 **Bergisch Gladbach** – Köln – **Dormagen** *(– Neuss – Düsseldorf)* . . 22

Stadtbahn

1 **Köln–Weiden West Ⓢ** – Weiden Zentrum – Junkersdorf – Rheinenergie–Stadion – Braunsfeld – Rudolfplatz – Neumarkt – Bf Deutz/Messe Ⓢ – Kalk – Höhenberg – Merheim – Köln–Brück – Bergisch Gladbach–Lustheide – Refrath – Kippekausen – Frankenforst – **Bergisch Gladbach–Bensberg** 28

Omnibuslinien

212 **Leverkusen Mitte Bf Ⓢ** – K.–Adenauer–Platz – Schlebusch – Leimbacher Berg – Edelrath – Odenthal – Glöbusch/GL – Schildgen – **Odenthal–Altenberg** 36

222 **Bergisch Gladbach Ⓢ** – Klutstein – Bergisch Gladbach–Schildgen – Leverkusen–Schlebusch – K.–Adenauer–Platz – Silbersee – **Leverkusen–Opladen Busbf** 42

227 **Bergisch Gladbach, Moitzfeld** – Bensberg Busbf Ⓤ – Bergisch Gladbach Ⓢ – Schildgen – Leverkusen Waldsiedlung – **Leverkusen Mitte Bf Ⓢ** 46

335 **Lindlar–Frielingsdorf** – Hartegasse– Lindlar Busbf – Linde – Dürscheid – **Bergisch Gladbach Ⓢ** 54

400 **Berg. Gladbach Ⓢ – Bensberg Ⓤ** 62

401–416 **Schülerverkehr Kürten** 70

420 **Bensberg Ⓤ – Overath Bf** 72

421 **Bensberg Ⓤ** – Immekeppel – **Lindlar** 80

423 **Bensberg Ⓤ** – Rösrath – **Königsforst** 92

426 **Bergisch Gladbach Ⓢ** – Kürten, Rathaus – **Wipperfürth Busbf** . . . 98

427 **Bergisch Gladbach Ⓢ** – Kürten–Bechen – Weiden – Kürten – Splash–Bad – Olpe – **Wipperfürth Busbf** 106

429 **Biesfeld** – Olpe – **Wipperfürth Busbf** 126

430 **Bergisch Gladbach Ⓢ** – Odenthal – Altenberg – Glöbusch – Odenthal–Blecher – **Burscheid Busbf** 128

431 **Bergisch Gladbach Ⓢ** – Bergisch Gladbach, Reuterstr. – Odenthal–Voiswinkel – **Odenthal–Heidberg** 132

432 **Bergisch Gladbach Ⓢ** – Höffe – Neschen – **Odenthal–Schmeisig** 134

433 **Bergisch Gladbach Ⓢ** – Reuterstr. – Odenthal, Voiswinkel – **Odenthal–Küchenberg** 142

434 **Bergisch Gladbach Ⓢ** – Odenthal – Schildgen – Köln–Mülheim, Wiener Platz Ⓤ – **Köln–Mülheim, Danzierstr.** 144

435 **Bergisch Gladbach Ⓢ** – Bergisch Gladbach–Hand – **Köln–Dellbrück Ⓢ** 156

436 **Bergisch Gladbach Ⓢ** – Bergisch Gladbach–Gierath – Köln–Dellbrück (Stadtbahn) – **Köln–Dellbrück Ⓢ** 158

437 **Bergisch Gladbach Ⓢ** – Reuterstr. – Nußbaum – **Bergisch Gladbach–Paffrath, Kombibad** 160

438 **Bergisch Gladbach Ⓢ – Bergisch Gladbach, Damaschkestr.** . . . 162

439 **Bergisch Gladbach Ⓢ** – Rommerscheid – Margaretenhöhe – **Bergisch Gladbach Ⓢ** 163

447 **Bergisch Gladbach Ⓢ – Nußbaum (AST–Verkehr)** 164

450 **Bergisch Gladbach Ⓢ** – Lustheide (Stadtbahn) – Refrath (Stadtbahn) – Kippekausen (Stadtbahn) – **Bergisch Gladbach–Frankenforst** 166

451 **Bergisch Gladbach Ⓢ** – Refrath (Stadtbahn) – **Bergisch Gladbach–Refrath, Halbenmorgen** 168

452 **Bergisch Gladbach Ⓢ** – Kippekausen (Stadtbahn) – **Bergisch Gladbach–Frankenforst** 170

453 **Bergisch Gladbach Ⓢ** – Herkenrath – **Bergisch Gladbach–Grünenbäumchen** / **Bergisch Gladbach–Oberkülheim** 172

454 **Bergisch Gladbach–Bensberg Ⓤ** – Moitzfeld – Herkenrath – Spitze – **Kürten Bechen** 182

455 **Bergisch Gladbach Ⓢ** – Lückerath – Bensberg Ⓤ – **Bergisch Gladbach–Bensberg, Technologiepark** 188

456 **Bergisch Gladbach Ⓢ** – Hand – **Bergisch Gladbach Ⓢ** 196

457 **Stadthüpfer Bensberg** 202

SB40 **Köln Hbf** – Bergisch Gladbach–Refrath – **Bergisch Gladbach–Bensberg** 204

BBO **Bürgerbus Odenthal** 208

N41 **Bergisch Gladbach Ⓢ** – Hand – Paffrath – Klutstein – Schildgen – Odenthal – Voiswinkel – **Bergisch Gladbach Ⓢ** 210

N42 **Bergisch Gladbach S** – Voiswinkel – Odenthal – Schildgen – Klutstein – Paffrath – Hand – **Bergisch Gladbach S** 212

N43 **Bergisch Gladbach S** – Dürscheid – Biesfeld – **Kürten** 214

N44 **Bergisch Gladbach S** – Refrath (Stadtbahn) – Kippekausen (Stadtbahn) – Frankenforst – **Bergisch Gladbach S** 216

N45 **Bergisch Gladbach S** – Bensberg (Stadtbahn) – Herkenrath – **Bergisch Gladbach S** 218

N46 **Bergisch Gladbach S** – Herkenrath – Bensberg (Stadtbahn) – **Bergisch Gladbach S** 220

N47 **Bergisch Gladbach–Bensberg** – Overath – Marialinden – **Bergisch Gladbach–Bensberg** 222

S11 Bahn Köln DB — Bergisch Gladbach - Köln - Dormagen (- Neuss - Düsseldorf - D Flughafen) ➔

montags-freitags

Bahnhöfe																																
																															N	
Bergisch Gladbach	ab			4.53		7.13		7.33		17.53	18.13	18.33		19.53	20.13	20.33	20.53		22.23	22.53	23.23	23.53	0.23	0.53	1.23	1.53	2.23	
Duckterath				4.55		7.15		7.35		17.55	18.15	18.35		19.55	20.15	20.35	20.55		22.25	22.55	23.25	23.55	0.25	0.55	1.25	1.55	2.25	
K-Dellbrück				4.58		7.18	7.30	7.38		17.58	18.18	18.38		19.58	20.18	20.38	20.58		22.28	22.58	23.28	23.58	0.28	0.58	1.28	1.58	2.28	
K-Holweide				5.00		7.20	7.33	7.40		18.00	18.20	18.40		20.00	20.20	20.40	21.00		22.30	23.00	23.30	0.00	0.30	1.00	1.30	2.00	2.30	
K-Mülheim				5.05		7.25	7.39	7.45		18.05	18.25	18.45		20.05	20.25	20.45	21.05		22.35	23.05	23.35	0.05	0.35	1.05	1.35	2.05	2.35	
K-Buchforst				5.07		7.27	|	7.47		18.07	18.27	18.47		20.07	20.27	20.47	21.07		22.37	23.07	23.37	0.07	0.37	1.07	1.37	2.07	2.37	
K Messe/Deutz	↓	4.31	4.51	5.11		7.31	7.45	7.51		18.11	18.31	18.51		20.11	20.31	20.51	21.11		22.41	23.11	23.41	0.11	0.41	1.11	1.41	2.11	2.41	
Köln Hbf	an	4.33	4.53	5.13		7.33	7.48	7.53		18.13	18.33	18.53		20.13	20.33	20.53	21.13		22.43	23.13	23.43	0.13	0.43	1.13	1.43	2.13	2.43	
Köln Hbf	ab	4.34	4.54	5.14		7.34		7.54		18.14	18.34	18.54		20.14	20.34	20.54	21.14		22.44	23.14	23.44	0.14	0.44	1.14	N 1.44		2.44	
K Hansaring		4.36	4.56	5.16		7.36		7.56		18.16	18.36	18.56		20.16	20.36	20.56	21.16		22.46	23.16	23.46	0.16	0.46	1.16	1.46		2.46	
K-Nippes		4.38	4.58	5.18		7.38		7.58		18.18	18.38	18.58		20.18	20.38	20.58	21.18		22.48	23.18	23.48	0.18	0.48	1.18	1.48		2.48	
K Geldernstraße/Parkgürtel		4.40	5.00	5.20		7.40		8.00		18.20	18.40	19.00		20.20	20.40	21.00	21.20		22.50	23.20	23.50	0.20	N1 0.50	1.20	1.50		2.50	
K-Longerich		4.44	5.04	5.24		7.44		8.04		18.24	18.44	19.04		20.24	20.44	21.04	21.24		22.54	23.24	23.54	0.24	0.54	1.24	1.54		2.54	
K Volkhovener Weg		4.46	5.06	5.26		7.46		8.06		18.26	18.46	19.06		20.26	20.46	21.06	21.26		22.56	23.26	23.56	0.26	0.56	1.26	1.56		2.56	
K-Chorweiler		4.48	5.08	5.28		7.48		8.08		18.28	18.48	19.08		20.28	20.48	21.08	21.28		22.58	23.28	23.58	0.28	0.58	1.28	1.58		2.58	
K-Chorweiler Nord		4.50	5.10	5.30		7.50		8.10		18.30	18.50	19.10		20.30	20.50	21.10	21.30		23.00	23.30	0.00	0.30	1.00	1.30	2.00		3.00	
K-Blumenberg	↓	4.52	5.12	5.32		7.52		8.12		18.32	18.52	19.12		20.32	20.52	21.12	21.32		23.02	23.32	0.02	0.32	1.02	1.32	2.02		3.02	
K-Worringen	an	4.56	5.16	5.36		7.56		8.16		18.36	18.56	19.16		20.36	20.56	21.16	21.36		23.06	23.36	0.06	0.36	N1 1.06	1.36	2.06		3.06	
K-Worringen	ab	5.01	5.21	5.41		8.01		8.21		18.41	19.01		usw.	20.41	21.01		21.41		23.11	23.41	0.11	0.41		N 1.41	2.11		3.06	
Dormagen Chempark	↓	5.04	5.24	5.44	alle	8.04		8.24	alle	18.44	19.04		gleiche	20.44	21.04		21.44	alle	23.14	23.44	0.14	0.44		1.44	2.14		|	
Dormagen	an	5.06	5.26	5.46	20	8.06		8.26	20	18.46	19.06		Minuten	20.46	21.06		21.46	30	23.16	23.46	0.16	0.46		N 1.46	2.17		3.11	
Dormagen	ab	5.07	5.27	5.47	Min.	8.07		8.27	Min.	18.47	19.17		jede	20.47	21.17		21.47	Min.	23.17	23.47	0.17	0.47		1.47				
Nievenheim		5.10	5.30	5.50		8.10		8.30		18.50	19.20		Stunde	20.50	21.20		21.50		23.20	23.50	0.20	0.50		1.50				
NE Allerheiligen		5.13	5.33	5.53		8.13		8.33		18.53	19.23			20.53	21.23		21.53		23.23	23.53	0.23	0.53		1.53				
Norf		5.16	5.36	5.56		8.16		8.36		18.56	19.26			20.56	21.26		21.56		23.26	23.56	0.26	0.56		1.56				
NE Süd	↓	5.19	5.39	5.59		8.19		8.39		18.59	19.29			20.59	21.29		21.59		23.29	23.59	0.29	0.59		1.59				
Neuss Hbf	an	5.24	5.44	6.04		8.24		8.44		19.04	19.34			21.04	21.34		22.04		23.34	0.04	0.34	1.04		2.04				
Neuss Hbf	ab	5.25	5.45	6.05		8.25		8.45		19.05	19.35			21.05	21.35		22.05		23.35	0.05	0.35	1.05		2.05				
NE Am Kaiser		5.28	5.48	6.08		8.28		8.48		19.08	19.38			21.08	21.38		22.08		23.38	0.08	0.38	1.08		2.08				
NE Rheinparkcenter		5.31	5.51	6.11		8.31		8.51		19.11	19.41			21.11	21.41		22.11		23.41	0.11	0.41	1.11		2.11				
D-Hamm		5.33	5.53	6.13		8.33		8.53		19.13	19.43			21.13	21.43		22.13		23.43	0.13	0.43	1.13		2.13				
D Völklinger Straße		5.35	5.55	6.15		8.35		8.55		19.15	19.45			21.15	21.45		22.15		23.45	0.15	0.45	1.15		2.15				
D-Bilk		5.37	5.57	6.17		8.37		8.57		19.17	19.47			21.17	21.47		22.17		23.47	0.17	0.47	1.17		2.17				
D Friedrichstadt	↓	5.39	5.59	6.19		8.39		8.59		19.19	19.49			21.19	21.49		22.19		23.49	0.19	0.49	1.19		2.19				
Düsseldorf Hbf	an	5.41	6.01	6.21		8.41		9.01		19.21	19.51			21.21	21.51		22.21		23.51	0.21	0.51	1.21		N 2.21				
Düsseldorf Hbf	ab	5.43	6.03	6.23		8.43		9.03		19.23	19.53			21.23	21.53		22.23		23.53		0.53							
D Wehrhahn		5.45	6.05	6.25		8.45		9.05		19.25	19.55			21.25	21.55		22.25		23.55		0.55							
D-Zoo		5.47	6.07	6.27		8.47		9.07		19.27	19.57			21.27	21.57		22.27		23.57		0.57							
D-Derendorf		5.49	6.09	6.29		8.49		9.09		19.29	19.59			21.29	21.59		22.29		23.59		0.59							
D-Unterrath	↓	5.52	6.12	6.32		8.52		9.12		19.32	20.02			21.32	22.02		22.32		0.02		1.02							
D Flughafen Terminal	an	5.55	6.15	6.35		8.55		9.15		19.35	20.05			21.35	22.05		22.35		0.05		1.05							

N = nur in den Nächten Fr auf Sa und vor Wochenfeiertagen

N1 = nur in den Nächten Mo/Di bis Do/Fr, nicht 18./19.04., 30.04./01.05., 29./30.05., 19./20.06., 02./03.10. und 31.10./01.11.2019

DB — Bahn Köln DB — S11

S11 Bahn Köln DB — Bergisch Gladbach - Köln - Dormagen (- Neuss - Düsseldorf - D Flughafen) ➔

samstags

Bahnhöfe																														
Bergisch Gladbach	ab	3.23	4.23	5.23		8.53	9.13	9.33	9.53	10.13	10.33		16.53	17.13	17.33	17.53	18.13	18.33	18.53	19.13	19.33	19.53	20.13	20.33	20.53		22.23	22.53	23.23
Duckterath		3.25	4.25	5.25		8.55	9.15	9.35	9.55	10.15	10.35		16.55	17.15	17.35	17.55	18.15	18.35	18.55	19.15	19.35	19.55	20.15	20.35	20.55		22.25	22.55	23.25
K-Dellbrück		3.28	4.28	5.28		8.58	9.18	9.38	9.58	10.18	10.38		16.58	17.18	17.38	17.58	18.18	18.38	18.58	19.18	19.38	19.58	20.18	20.38	20.58		22.28	22.58	23.28
K-Holweide		3.30	4.30	5.30		9.00	9.20	9.40	10.00	10.20	10.40		17.00	17.20	17.40	18.00	18.20	18.40	19.00	19.20	19.40	20.00	20.20	20.40	21.00		22.30	23.00	23.30
K-Mülheim		3.35	4.35	5.35		9.05	9.25	9.45	10.05	10.25	10.45		17.05	17.25	17.45	18.05	18.25	18.45	19.05	19.25	19.45	20.05	20.25	20.45	21.05		22.35	23.05	23.35
K-Buchforst		3.37	4.37	5.37		9.07	9.27	9.47	10.07	10.27	10.47		17.07	17.27	17.47	18.07	18.27	18.47	19.07	19.27	19.47	20.07	20.27	20.47	21.07		22.37	23.07	23.37
K Messe/Deutz	↓	3.41	4.41	5.41		9.11	9.31	9.51	10.11	10.31	10.51		17.11	17.31	17.51	18.11	18.31	18.51	19.11	19.31	19.51	20.11	20.31	20.51	21.11		22.41	23.11	23.41
Köln Hbf	an	3.43	4.43	5.43		9.13	9.33	9.53	10.13	10.33	10.53		17.13	17.33	17.53	18.13	18.33	18.53	19.13	19.33	19.53	20.13	20.33	20.53	21.13		22.43	23.13	23.43
Köln Hbf	ab	3.44	4.44	5.44		9.14	9.34	9.54	10.14	10.34	10.54		17.14	17.34	17.54	18.14	18.34	18.54	19.14	19.34	19.54	20.14	20.34	20.54	21.14		22.44	23.14	23.44
K Hansaring		3.46	4.46	5.46		9.16	9.36	9.56	10.16	10.36	10.56		17.16	17.36	17.56	18.16	18.36	18.56	19.16	19.36	19.56	20.16	20.36	20.56	21.16		22.46	23.16	23.46
K-Nippes		3.48	4.48	5.48		9.18	9.38	9.58	10.18	10.38	10.58		17.18	17.38	17.58	18.18	18.38	18.58	19.18	19.38	19.58	20.18	20.38	20.58	21.18		22.48	23.18	23.48
K Geldernstraße/Parkgürtel		3.50	4.50	5.50		9.20	9.40	10.00	10.20	10.40	11.00		17.20	17.40	18.00	18.20	18.40	19.00	19.20	19.40	20.00	20.20	20.40	21.00	21.20		22.50	23.20	23.50
K-Longerich		3.54	4.54	5.54		9.24	9.44	10.04	10.24	10.44	11.04		17.24	17.44	18.04	18.24	18.44	19.04	19.24	19.44	20.04	20.24	20.44	21.04	21.24		22.54	23.24	23.54
K Volkhovener Weg		3.56	4.56	5.56		9.26	9.46	10.06	10.26	10.46	11.06		17.26	17.46	18.06	18.26	18.46	19.06	19.26	19.46	20.06	20.26	20.46	21.06	21.26		22.56	23.26	23.56
K-Chorweiler		3.58	4.58	5.58		9.28	9.48	10.08	10.28	10.48	11.08		17.28	17.48	18.08	18.28	18.48	19.08	19.28	19.48	20.08	20.28	20.48	21.08	21.28		22.58	23.28	23.58
K-Chorweiler Nord		4.00	5.00	6.00		9.30	9.50	10.10	10.30	10.50	11.10		17.30	17.50	18.10	18.30	18.50	19.10	19.30	19.50	20.10	20.30	20.50	21.10	21.30		23.00	23.30	0.00
K-Blumenberg	↓	4.02	5.02	6.02		9.32	9.52	10.12	10.32	10.52	11.12		17.32	17.52	18.12	18.32	18.52	19.12	19.32	19.52	20.12	20.32	20.52	21.12	21.32		23.02	23.32	0.02
K-Worringen	an	4.06	5.06	6.06		9.36	9.56	10.16	10.36	10.56	11.16		17.36	17.56	18.16	18.36	18.56	19.16	19.36	19.56	20.16	20.36	20.56	21.16	21.36		23.06	23.36	0.06
K-Worringen	ab	4.06	5.11	6.11		9.41	10.01	10.21	10.41	11.01	11.21	usw.	17.41	18.01	18.21	18.41	19.01	19.21	19.41	20.01	20.21	20.41	21.01	21.21	21.41		23.11	23.41	0.11
Dormagen Chempark	↓	|	5.14	6.14	alle	9.44	10.04	10.24	10.44	11.04	11.24	gleiche	17.44	18.04	18.24	18.44	19.04	19.23	19.44	20.04	20.24	20.44	21.04	21.24	21.44	alle	23.14	23.44	0.14
Dormagen	an	4.11	5.16	6.16	30	9.46	10.06	10.27	10.46	11.06	11.27	Minuten	17.46	18.06	18.27	18.46	19.06		19.46	20.06	20.27	20.46	21.06	21.27	21.46	30	23.16	23.46	0.16
Dormagen	ab		5.17	6.17	Min.	9.47	10.17		10.47	11.17		jede	17.47	18.17		18.47	19.17		19.47	20.17		20.47	21.17		21.47	Min.	23.17	23.47	0.17
Nievenheim			5.20	6.20		9.50	10.20		10.50	11.20		Stunde	17.50	18.20		18.50	19.20		19.50	20.20		20.50	21.20		21.50		23.20	23.50	0.20
NE Allerheiligen			5.23	6.23		9.53	10.23		10.53	11.23			17.53	18.23		18.53	19.23		19.53	20.23		20.53	21.23		21.53		23.23	23.53	0.23
Norf			5.26	6.26		9.56	10.26		10.56	11.26			17.56	18.26		18.56	19.26		19.56	20.26		20.56	21.26		21.56		23.26	23.56	0.26
NE Süd	↓		5.29	6.29		9.59	10.29		10.59	11.29			17.59	18.29		18.59	19.29		19.59	20.29		20.59	21.29		21.59		23.29	23.59	0.29
Neuss Hbf	an		5.34	6.34		10.04	10.34		11.04	11.34			18.04	18.34		19.04	19.34		20.04	20.34		21.04	21.34		22.04		23.34	0.04	0.34
Neuss Hbf	ab		5.35	6.35		10.05	10.35		11.05	11.35			18.05	18.35		19.05	19.35		20.05	20.35		21.05	21.35		22.05		23.35	0.05	0.35
NE Am Kaiser			5.38	6.38		10.08	10.38		11.08	11.38			18.08	18.38		19.08	19.38		20.08	20.38		21.08	21.38		22.08		23.38	0.08	0.38
NE Rheinparkcenter			5.41	6.41		10.11	10.41		11.11	11.41			18.11	18.41		19.11	19.41		20.11	20.41		21.11	21.41		22.11		23.41	0.11	0.41
D-Hamm			5.43	6.43		10.13	10.43		11.13	11.43			18.13	18.43		19.13	19.43		20.13	20.43		21.13	21.43		22.13		23.43	0.13	0.43
D Völklinger Straße			5.45	6.45		10.15	10.45		11.15	11.45			18.15	18.45		19.15	19.45		20.15	20.45		21.15	21.45		22.15		23.45	0.15	0.45
D-Bilk			5.47	6.47		10.17	10.47		11.17	11.47			18.17	18.47		19.17	19.47		20.17	20.47		21.17	21.47		22.17		23.47	0.17	0.47
D Friedrichstadt	↓		5.49	6.49		10.19	10.49		11.19	11.49			18.19	18.49		19.19	19.49		20.19	20.49		21.19	21.49		22.19		23.49	0.19	0.49
Düsseldorf Hbf	an		5.51	6.51		10.21	10.51		11.21	11.51			18.21	18.51		19.21	19.51		20.21	20.51		21.21	21.51		22.21		23.51	0.21	0.51
Düsseldorf Hbf	ab		5.53	6.53		10.23	10.53		11.23	11.53			18.23	18.53		19.23	19.53		20.23	20.53		21.23	21.53		22.23		23.53		0.53
D Wehrhahn			5.55	6.55		10.25	10.55		11.25	11.55			18.25	18.55		19.25	19.55		20.25	20.55		21.25	21.55		22.25		23.55		0.55
D-Zoo			5.57	6.57		10.27	10.57		11.27	11.57			18.27	18.57		19.27	19.57		20.27	20.57		21.27	21.57		22.27		23.57		0.57
D-Derendorf			5.59	6.59		10.29	10.59		11.29	11.59			18.29	18.59		19.29	19.59		20.29	20.59		21.29	21.59		22.29		23.59		0.59
D-Unterrath	↓		6.02	7.02		10.32	11.02		11.32	12.02			18.32	19.02		19.32	20.02		20.32	21.02		21.32	22.02		22.32		0.02		1.02
D Flughafen Terminal	an		6.05	7.05		10.35	11.05		11.35	12.05			18.35	19.05		19.35	20.05		20.35	21.05		21.35	22.05		22.35		0.05		1.05

DB — Bahn Köln DB — S11

S11 S-Bahn Köln

Bergisch Gladbach - Köln - Dormagen (- Neuss - Düsseldorf - D Flughafen) →

Bahnhöfe		samstags						sonn- und feiertags																	
																									F
Bergisch Gladbach	ab	23.53	0.23	0.53	1.23	1.53	2.23	3.23	4.23	5.23	6.23	7.23	7.53		21.23	21.53	22.23	22.53	23.23	23.53	0.23	0.53	1.23	1.53	2.23
Duckterath	↓	23.55	0.25	0.55	1.25	1.55	2.25	3.25	4.25	5.25	6.25	7.25	7.55		21.25	21.55	22.25	22.55	23.25	23.55	0.25	0.55	1.25	1.55	2.25
K-Dellbrück	↓	23.58	0.28	0.58	1.28	1.58	2.28	3.28	4.28	5.28	6.28	7.28	7.58		21.28	21.58	22.28	22.58	23.28	23.58	0.28	0.58	1.28	1.58	2.28
K-Holweide	↓	0.00	0.30	1.00	1.30	2.00	2.30	3.30	4.30	5.30	6.30	7.30	8.00		21.30	22.00	22.30	23.00	23.30	0.00	0.30	1.00	1.30	2.00	2.30
K-Mülheim	↓	0.05	0.35	1.05	1.35	2.05	2.35	3.35	4.35	5.35	6.35	7.35	8.05		21.35	22.05	22.35	23.05	23.35	0.05	0.35	1.05	1.35	2.05	2.35
K-Buchforst	↓	0.07	0.37	1.07	1.37	2.07	2.37	3.37	4.37	5.37	6.37	7.37	8.07		21.37	22.07	22.37	23.07	23.37	0.07	0.37	1.07	1.37	2.07	2.37
K Messe/Deutz	↓	0.11	0.41	1.11	1.41	2.11	2.41	3.41	4.41	5.41	6.41	7.41	8.11		21.41	22.11	22.41	23.11	23.41	0.11	0.41	1.11	1.41	2.11	2.41
Köln Hbf	an	0.13	0.43	1.13	1.43	2.13	2.43	3.43	4.43	5.43	6.43	7.43	8.13		21.43	22.13	22.43	23.13	23.43	0.13	0.43	1.13	1.43	2.13	2.43
Köln Hbf	ab	0.14	0.44	1.14	1.44		2.44	3.44	4.44	5.44	6.44	7.44	8.14		21.44	22.14	22.44	23.14	23.44	0.14	0.44	1.14	F 1.44		2.44
K Hansaring	↓	0.16	0.46	1.16	1.46		2.46	3.46	4.46	5.46	6.46	7.46	8.16		21.46	22.16	22.46	23.16	23.46	0.16	0.46	1.16	1.46		2.46
K-Nippes	↓	0.18	0.48	1.18	1.48		2.48	3.48	4.48	5.48	6.48	7.48	8.18		21.48	22.18	22.48	23.18	23.48	0.18	0.48	1.18	1.48		2.48
K Geldernstraße/Parkgürtel	↓	0.20		1.20	1.50		2.50	3.50	4.50	5.50	6.50	7.50	8.20		21.50	22.20	22.50	23.20	23.50	0.20	F1 0.50	1.20	1.50		2.50
K-Longerich	↓	0.24		1.24	1.54		2.54	3.54	4.54	5.54	6.54	7.54	8.24		21.54	22.24	22.54	23.24	23.54	0.24	0.54	1.24	1.54		2.54
K Volkhovener Weg	↓	0.26		1.26	1.56		2.56	3.56	4.56	5.56	6.56	7.56	8.26		21.56	22.26	22.56	23.26	23.56	0.26	0.56	1.26	1.56		2.56
K-Chorweiler	↓	0.28		1.28	1.58		2.58	3.58	4.58	5.58	6.58	7.58	8.28		21.58	22.28	22.58	23.28	23.58	0.28	0.58	1.28	1.58		2.58
K-Chorweiler Nord	↓	0.30		1.30	2.00		3.00	4.00	5.00	6.00	7.00	8.00	8.30		22.00	22.30	23.00	23.30	0.00	0.30	1.00	1.30	2.00		3.00
K-Blumenberg	↓	0.32		1.32	2.02		3.02	4.02	5.02	6.02	7.02	8.02	8.32		22.02	22.32	23.02	23.32	0.02	0.32	1.02	1.32	2.02		3.02
K-Worringen	an	0.36		1.36	2.06		3.06	4.06	5.06	6.06	7.06	8.06	8.36		22.06	22.36	23.06	23.36	0.06	0.36	F1 1.06	1.36	2.06		3.06
K-Worringen	ab	0.41		1.41	2.11		3.06	4.06	5.11	6.11	7.11	8.11	8.41		22.11	22.41	23.11	23.41	0.11	0.41		F 1.41	2.11		3.06
Dormagen Chempark	↓	0.44		1.44	2.14		|	|	5.14	6.14	7.14	8.14	8.44	alle	22.14	22.44	23.14	23.44	0.14	0.44		1.44	2.14		|
Dormagen	an	0.46		1.46	2.17		3.11	4.11	5.16	6.16	7.16	8.16	8.46	30	22.16	22.46	23.16	23.46	0.16	0.46		1.46	F 2.17		3.11
Dormagen	ab	0.47		1.47					5.17	6.17	7.17	8.17	8.47	Min.	22.17	22.47	23.17	23.47	0.17	0.47		1.47			
Nievenheim	↓	0.50		1.50					5.20	6.20	7.20	8.20	8.50		22.20	22.50	23.20	23.50	0.20	0.50		1.50			
NE Allerheiligen	↓	0.53		1.53					5.23	6.23	7.23	8.23	8.53		22.23	22.53	23.23	23.53	0.23	0.53		1.53			
Norf	↓	0.56		1.56					5.26	6.26	7.26	8.26	8.56		22.26	22.56	23.26	23.56	0.26	0.56		1.56			
NE Süd	↓	0.59		1.59					5.29	6.29	7.29	8.29	8.59		22.29	22.59	23.29	23.59	0.29	0.59		1.59			
Neuss Hbf	an	1.04		2.04					5.34	6.34	7.34	8.34	9.04		22.34	23.04	23.34	0.04	0.34	1.04		2.04			
Neuss Hbf	ab	1.05		2.05					5.35	6.35	7.35	8.35	9.05		22.35	23.05	23.35	0.05	0.35	1.05		2.05			
NE Am Kaiser	↓	1.08		2.08					5.38	6.38	7.38	8.38	9.08		22.38	23.08	23.38	0.08	0.38	1.08		2.08			
NE Rheinparkcenter	↓	1.11		2.11					5.41	6.41	7.41	8.41	9.11		22.41	23.11	23.41	0.11	0.41	1.11		2.11			
D-Hamm	↓	1.13		2.13					5.43	6.43	7.43	8.43	9.13		22.43	23.13	23.43	0.13	0.43	1.13		2.13			
D Völklinger Straße	↓	1.15		2.15					5.45	6.45	7.45	8.45	9.15		22.45	23.15	23.45	0.15	0.45	1.15		2.15			
D-Bilk	↓	1.17		2.17					5.47	6.47	7.47	8.47	9.17		22.47	23.17	23.47	0.17	0.47	1.17		2.17			
D Friedrichstadt	↓	1.19		2.19					5.49	6.49	7.49	8.49	9.19		22.49	23.19	23.49	0.19	0.49	1.19		2.19			
Düsseldorf Hbf	an	1.21		2.21					5.51	6.51	7.51	8.51	9.21		22.51	23.21	23.51	0.21	0.51	1.21		F 2.21			
Düsseldorf Hbf	ab								5.53	6.53	7.53	8.53	9.23		22.53	23.23	23.53		0.53						
D Wehrhahn	↓								5.55	6.55	7.55	8.55	9.25		22.55	23.25	23.55		0.55						
D-Zoo	↓								5.57	6.57	7.57	8.57	9.27		22.57	23.27	23.57		0.57						
D-Derendorf	↓								5.59	6.59	7.59	8.59	9.29		22.59	23.29	23.59		0.59						
D-Unterrath	↓								6.02	7.02	8.02	9.02	9.32		23.02	23.32	0.02		1.02						
D Flughafen Terminal	an								6.05	7.05	8.05	9.05	9.35		23.05	23.35	0.05		1.05						

F = nur in den Nächten vom 19./20., 21./22.04., 09./10.06. und 01./02.11.2019
F1 = nicht in den Nächten 23./24., 30./31.12.2018; sowie 21./22.04., 09./10.06. und 01./02.11.2019

DB

S11 S-Bahn Köln

(D Flughafen - Düsseldorf - Neuss -) Dormagen - Köln - Bergisch Gladbach ←

Bahnhöfe		montags-freitags																									
D Flughafen Terminal	ab									5.24	5.44		15.44	16.04	16.24	16.44	17.04	17.24		19.04	19.24		22.54	23.24		0.24	1.24
D-Unterrath	↓									5.27	5.47		15.47	16.07	16.27	16.47	17.07	17.27		19.07	19.27		22.57	23.27		0.27	1.27
D-Derendorf	↓									5.30	5.50		15.50	16.10	16.30	16.50	17.10	17.30		19.10	19.30		23.00	23.30		0.30	1.30
D-Zoo	↓									5.32	5.52		15.52	16.12	16.32	16.52	17.12	17.32		19.12	19.32		23.02	23.32		0.32	1.32
D Wehrhahn	↓									5.34	5.54		15.54	16.15	16.34	16.54	17.15	17.34		19.14	19.34		23.04	23.34		0.34	1.34
Düsseldorf Hbf	an									5.36	5.56		15.56	16.17	16.36	16.56	17.17	17.36		19.16	19.36		23.06	23.36		0.36	1.36
Düsseldorf Hbf	ab				4.18	4.38	4.58	5.18		5.38	5.58		15.58	16.18	16.38	16.58	17.18	17.38		19.18	19.38		23.08	23.38		N 0.38	N 1.38
D Friedrichstadt	↓				4.20	4.40	5.00	5.20		5.40	6.00		16.00	16.20	16.40	17.00	17.20	17.40		19.20	19.40		23.10	23.40		0.40	1.40
D-Bilk	↓				4.22	4.42	5.02	5.22		5.42	6.02		16.02	16.22	16.42	17.02	17.22	17.42		19.22	19.42		23.12	23.42		0.42	1.42
D Völklinger Straße	↓				4.24	4.44	5.04	5.24		5.44	6.04		16.04	16.24	16.44	17.04	17.24	17.44		19.24	19.44		23.14	23.44		0.44	1.44
D-Hamm	↓				4.26	4.46	5.06	5.26		5.46	6.06		16.06	16.26	16.46	17.06	17.26	17.46		19.26	19.46		23.16	23.46		0.46	1.46
NE Rheinparkcenter	↓				4.29	4.49	5.09	5.29		5.49	6.09		16.09	16.29	16.49	17.09	17.29	17.49		19.29	19.49		23.19	23.49		0.49	1.49
NE Am Kaiser	↓				4.31	4.51	5.11	5.31		5.51	6.11		16.11	16.31	16.51	17.11	17.31	17.51		19.31	19.51		23.21	23.51		0.51	1.51
Neuss Hbf	an				4.35	4.55	5.15	5.35		5.55	6.15		16.15	16.35	16.55	17.15	17.35	17.55		19.35	19.55		23.25	23.55		0.55	1.55
Neuss Hbf	ab				4.36	4.56	5.16	5.36		5.56	6.16		16.16	16.36	16.56	17.16	17.36	17.56		19.36	19.56		23.26	23.56		0.56	1.56
NE Süd	↓				4.40	5.00	5.20	5.40		6.00	6.20		16.20	16.40	17.00	17.20	17.40	18.00		19.40	20.00		23.30	0.00		1.00	2.00
Norf	↓				4.43	5.03	5.23	5.43		6.03	6.23		16.23	16.43	17.03	17.23	17.43	18.03		19.43	20.03		23.33	0.03		1.03	2.03
NE Allerheiligen	↓				4.46	5.06	5.26	5.46		6.06	6.26		16.26	16.46	17.06	17.26	17.46	18.06		19.46	20.06		23.36	0.06		1.06	2.06
Nievenheim	↓				4.49	5.09	5.29	5.49		6.09	6.29		16.29	16.49	17.09	17.29	17.49	18.09		19.49	20.09		23.39	0.09		1.09	2.09
Dormagen	an				4.52	5.12	5.32	5.52		6.12	6.32	alle	16.32	16.52	17.12	17.32	17.52	18.12	alle	19.52	20.12	alle	23.42	0.12		1.12	2.12
Dormagen	ab				4.53	5.13	5.33	5.53		6.13	6.33	20	16.33	16.53	17.13	17.33	17.53	18.13	20	19.53	20.13	30	23.43	0.13		1.13	2.13
Dormagen Chempark	↓				4.56	5.16	5.36	5.56		6.16	6.36	Min.	16.36	16.56	17.16	17.36	17.56	18.16	Min.	19.56	20.16	Min.	23.46	0.16		1.16	2.16
K-Worringen	an				4.59	5.19	5.39	5.59		6.19	6.39		16.39	16.59	17.19	17.39	17.59	18.19		19.59	20.19		23.49	0.19		N 1.19	2.19
K-Worringen	ab				5.02	5.22	5.42	6.02		6.22	6.42		16.42	17.02	17.22	17.42	18.02	18.22		20.02	20.22		23.52	0.22		1.22	2.22
K-Blumenberg	↓				5.05	5.25	5.45	6.05		6.25	6.45		16.45	17.05	17.25	17.45	18.05	18.25		20.05	20.25		23.55	0.25		1.25	2.25
K-Chorweiler Nord	↓				5.07	5.27	5.47	6.07		6.27	6.47		16.47	17.07	17.27	17.47	18.07	18.27		20.07	20.27		23.57	0.27		1.27	2.27
K-Chorweiler	↓				5.09	5.29	5.49	6.09		6.29	6.49		16.49	17.09	17.29	17.49	18.09	18.29		20.09	20.29		23.59	0.29		1.29	2.29
K Volkhovener Weg	↓				5.11	5.31	5.51	6.11		6.31	6.51		16.51	17.11	17.31	17.51	18.11	18.31		20.11	20.31		0.01	0.31		1.31	2.31
K-Longerich	↓				5.13	5.33	5.53	6.13		6.33	6.53		16.53	17.13	17.33	17.53	18.13	18.33		20.13	20.33		0.03	0.33		1.33	2.33
K Geldernstraße/Parkgürtel	↓				5.19	5.39	5.59	6.19		6.39	6.59		16.59	17.19	17.39	17.59	18.19	18.39		20.19	20.39		0.09	0.39		1.39	2.39
K-Nippes	↓				5.22	5.42	6.02	6.22		6.42	7.02		17.02	17.22	17.42	18.02	18.22	18.42		20.22	20.42		0.12	0.42	1.12	1.42	2.42
K Hansaring	↓				5.25	5.45	6.05	6.25		6.45	7.05		17.05	17.25	17.45	18.05	18.25	18.45		20.25	20.45		0.15	0.45	1.15	1.45	2.45
Köln Hbf	an				5.26	5.46	6.06	6.26		6.46	7.06		17.06	17.26	17.46	18.06	18.26	18.46		20.26	20.46		0.16	0.46	1.16	1.46	2.46
Köln Hbf	ab	4.27	4.47	5.07	5.27	5.47	6.07	6.27	6.35	6.47	7.07		17.07	17.27	17.47	18.07	18.27	18.47		20.27	20.47		0.17	0.47	1.17	N 1.47	N 2.47
K Messe/Deutz	↓	4.30	4.50	5.10	5.30	5.50	6.10	6.30	6.38	6.50	7.10		17.10	17.30	17.50	18.10	18.30	18.50		20.30	20.50		0.20	0.50	1.20	1.50	2.50
K-Buchforst	↓	4.33	4.53	5.13	5.33	5.53	6.13	6.33	|	6.53	7.13		17.13	17.33	17.53	18.13	18.33	18.53		20.33	20.53		0.23	0.53	1.23	1.53	2.53
K-Mülheim	↓	4.35	4.55	5.15	5.35	5.55	6.15	6.35	6.49	6.55	7.15		17.15	17.35	17.55	18.15	18.35	18.55		20.35	20.55		0.25	0.55	1.25	1.55	2.55
K-Holweide	↓	4.39	4.59	5.19	5.39	5.59	6.19	6.39	|	6.59	7.19		17.19	17.39	17.59	18.19	18.39	18.59		20.39	20.59		0.29	0.59	1.29	1.59	2.59
K-Dellbrück	↓	4.41	5.01	5.21	5.41	6.01	6.21	6.41	6.54	7.01	7.21		17.21	17.41	18.01	18.21	18.41	19.01		20.41	21.01		0.31	1.01	1.31	2.01	3.01
Duckterath	↓	4.44	5.04	5.24	5.44	6.04	6.24	6.44		7.04	7.24		17.24	17.44	18.04	18.24	18.44	19.04		20.44	21.04		0.34	1.04	1.34	2.04	3.04
Bergisch Gladbach	an	4.48	5.08	5.28	5.48	6.08	6.28	6.48		7.08	7.28		17.28	17.48	18.08	18.28	18.48	19.08		20.48	21.08		0.38	1.08	1.38	N 2.08	3.08

N = nur in den Nächten Fr auf Sa und vor Wochenfeiertagen

S11 Bahn Köln DB (D Flughafen - Düsseldorf - Neuss -) **Dormagen - Köln - Bergisch Gladbach**

samstags

Bahnhöfe																															
D Flughafen Terminal	ab						5.54		7.24		7.54	8.24		8.54	9.24				17.54	18.24		18.54	19.24		23.24		0.24	1.24
D-Unterrath							5.57		7.27		7.57	8.27		8.57	9.27				17.57	18.27		18.57	19.27		23.27		0.27	1.27
D-Derendorf							6.00		7.30		8.00	8.30		9.00	9.30				18.00	18.30		19.00	19.30		23.30		0.30	1.30
D-Zoo							6.02		7.32		8.02	8.32		9.02	9.32				18.02	18.32		19.02	19.32		23.32		0.32	1.32
D Wehrhahn	↓						6.04		7.34		8.04	8.34		9.04	9.34				18.04	18.34		19.04	19.34		23.34		0.34	1.34
Düsseldorf Hbf	an						6.06		7.36		8.06	8.36		9.06	9.36				18.06	18.36		19.06	19.36		23.36		0.36	1.36
Düsseldorf Hbf	ab				4.38		5.38	6.08		7.38		8.08	8.38		9.08	9.38			18.08	18.38		19.08	19.38		23.38		0.38	1.38
D Friedrichstadt					4.40		5.40	6.10		7.40		8.10	8.40		9.10	9.40			18.10	18.40		19.10	19.40		23.40		0.40	1.40
D-Bilk					4.42		5.42	6.12		7.42		8.12	8.42		9.12	9.42		alle	18.12	18.42		19.12	19.42		23.42		0.42	1.42
D Völklinger Straße					4.44		5.44	6.14		7.44		8.14	8.44		9.14	9.44		30	18.14	18.44		19.14	19.44		23.44		0.44	1.44
D-Hamm					4.46		5.46	6.16		7.46		8.16	8.46		9.16	9.46		Min.	18.16	18.46		19.16	19.46		23.46		0.46	1.46
NE Rheinparkcenter					4.49		5.49	6.19		7.49		8.19	8.49		9.19	9.49			18.19	18.49		19.19	19.49		23.49		0.49	1.49
NE Am Kaiser	↓				4.51		5.51	6.21		7.51		8.21	8.51		9.21	9.51			18.21	18.51		19.21	19.51		23.51		0.51	1.51
Neuss Hbf	an				4.55		5.55	6.25		7.55		8.25	8.55		9.25	9.55			18.25	18.55		19.25	19.55		23.55		0.55	1.55
Neuss Hbf	ab				4.56		5.56	6.26		7.56		8.26	8.56		9.26	9.56			18.26	18.56		19.26	19.56		23.56		0.56	1.56
NE Süd					5.00		6.00	6.30		8.00		8.30	9.00		9.30	10.00			18.30	19.00		19.30	20.00		0.00		1.00	2.00
Norf					5.03		6.03	6.33		8.03		8.33	9.03		9.33	10.03			18.33	19.03		19.33	20.03		0.03		1.03	2.03
NE Allerheiligen					5.06		6.06	6.36		8.06		8.36	9.06		9.36	10.06			18.36	19.06		19.36	20.06		0.06		1.06	2.06
Nievenheim	↓				5.09		6.09	6.39		8.09		8.39	9.09		9.39	10.09			18.39	19.09		19.39	20.09		0.09		1.09	2.09
Dormagen	**an**				5.12		6.12	6.42	alle	8.12		8.42	9.12		9.43	10.12			18.42	19.12		19.42	20.12	alle	0.12		1.12	2.12
Dormagen	**ab**	3.17	4.17		5.13	5.43	6.13	6.43	30	8.13	8.33	8.53	9.13	9.33	9.53	10.13	10.33		18.33	18.53	19.13	19.33	19.53	20.13	30	0.13		1.13	2.13
Dormagen Chempark	↓	|	|		5.16	5.46	6.16	6.46	Min.	8.16	8.36	8.56	9.16	9.36	9.56	10.16	10.36		18.36	18.56	19.16	19.36	19.56	20.16	Min.	0.16		1.16	2.16
K-Worringen	**an**	3.22	4.22		5.19	5.49	6.19	6.49		8.19	8.39	8.59	9.19	9.39	9.59	10.19	10.39		18.39	18.59	19.19	19.39	19.59	20.19		0.19		1.19	2.19
K-Worringen	**ab**	3.22	4.22		5.22	5.52	6.22	6.52		8.22	8.42	9.02	9.22	9.42	10.02	10.22	10.42		18.42	19.02	19.22	19.42	20.02	20.22		0.22		1.22	2.22
K-Blumenberg		3.25	4.25		5.25	5.55	6.25	6.55		8.25	8.45	9.05	9.25	9.45	10.05	10.25	10.45		18.45	19.05	19.25	19.45	20.05	20.25		0.25		1.25	2.25
K-Chorweiler Nord		3.27	4.27		5.27	5.57	6.27	6.57		8.27	8.47	9.07	9.27	9.47	10.07	10.27	10.47		18.47	19.07	19.27	19.47	20.07	20.27		0.27		1.27	2.27
K-Chorweiler		3.29	4.29		5.29	5.59	6.29	6.59		8.29	8.49	9.09	9.29	9.49	10.09	10.29	10.49		18.49	19.09	19.29	19.49	20.09	20.29		0.29		1.29	2.29
K Volkhovener Weg		3.31	4.31		5.31	6.01	6.31	7.01		8.31	8.51	9.11	9.31	9.51	10.11	10.31	10.51		18.51	19.11	19.31	19.51	20.11	20.31		0.31		1.31	2.31
K-Longerich		3.33	4.33		5.33	6.03	6.33	7.03		8.33	8.53	9.13	9.33	9.53	10.13	10.33	10.53		18.53	19.13	19.33	19.53	20.13	20.33		0.33		1.33	2.33
K Geldernstraße/Parkgürtel		3.39	4.39		5.39	6.09	6.39	7.09		8.39	8.59	9.19	9.39	9.59	10.19	10.39	10.59	alle	18.59	19.19	19.39	19.59	20.19	20.39		0.39		1.39	2.39
K-Nippes		3.42	4.42		5.42	6.12	6.42	7.12		8.42	9.02	9.22	9.42	10.02	10.22	10.42	11.02	20	19.02	19.22	19.42	20.02	20.22	20.42		0.42	1.12	1.42	2.42
K Hansaring	↓	3.45	4.45		5.45	6.15	6.45	7.15		8.45	9.05	9.25	9.45	10.05	10.25	10.45	11.05	Min.	19.05	19.25	19.45	20.05	20.25	20.45		0.45	1.15	1.45	2.45
Köln Hbf	**an**	3.46	4.46		5.46	6.16	6.46	7.16		8.46	9.06	9.26	9.46	10.06	10.26	10.46	11.06		19.06	19.26	19.46	20.06	20.26	20.46		0.46	1.16	1.46	2.46
Köln Hbf	**ab**	3.47	4.47	5.17	5.47	6.17	6.47	7.17		8.47	9.07	9.27	9.47	10.07	10.27	10.47	11.07		19.07	19.27	19.47	20.07	20.27	20.47		0.47	1.17	1.47	2.47
K Messe/Deutz		3.50	4.50	5.20	5.50	6.20	6.50	7.20		8.50	9.10	9.30	9.50	10.10	10.30	10.50	11.10		19.10	19.30	19.50	20.10	20.30	20.50		0.50	1.20	1.50	2.50
K-Buchforst		3.53	4.53	5.23	5.53	6.23	6.53	7.23		8.53	9.13	9.33	9.53	10.13	10.33	10.53	11.13		19.13	19.33	19.53	20.13	20.33	20.53		0.53	1.23	1.53	2.53
K-Mülheim		3.55	4.55	5.25	5.55	6.25	6.55	7.25		8.55	9.15	9.35	9.55	10.15	10.35	10.55	11.15		19.15	19.35	19.55	20.15	20.35	20.55		0.55	1.25	1.55	2.55
K-Holweide		3.59	4.59	5.29	5.59	6.29	6.59	7.29		8.59	9.19	9.39	9.59	10.19	10.39	10.59	11.19		19.19	19.39	19.59	20.19	20.39	20.59		0.59	1.29	1.59	2.59
K-Dellbrück		4.01	5.01	5.31	6.01	6.31	7.01	7.31		9.01	9.21	9.41	10.01	10.21	10.41	11.01	11.21		19.21	19.41	20.01	20.21	20.41	21.01		1.01	1.31	2.01	3.01
Duckterath	↓	4.04	5.04	5.34	6.04	6.34	7.04	7.34		9.04	9.24	9.44	10.04	10.24	10.44	11.04	11.24		19.24	19.44	20.04	20.24	20.44	21.04		1.04	1.34	2.04	3.04
Bergisch Gladbach	**an**	4.08	5.08	5.38	6.08	6.38	7.08	7.38		9.08	9.28	9.48	10.08	10.28	10.48	11.08	11.28		19.28	19.48	20.08	20.28	20.48	21.08		1.08	1.38	2.08	3.08

DB Bahn Köln DB S11

S11 Bahn Köln DB (D Flughafen - Düsseldorf - Neuss -) **Dormagen - Köln - Bergisch Gladbach**

sonn- und feiertags

Bahnhöfe																															
D Flughafen Terminal	ab						6.24		7.24	7.54	8.24	8.54	9.24	9.54	10.24	10.54		20.54	21.24	21.54	22.24	22.54	23.24			0.24	1.24	
D-Unterrath							6.27		7.27	7.57	8.27	8.57	9.27	9.57	10.27	10.57		20.57	21.27	21.57	22.27	22.57	23.27			0.27	1.27	
D-Derendorf							6.30		7.30	8.00	8.30	9.00	9.30	10.00	10.30	11.00		21.00	21.30	22.00	22.30	23.00	23.30			0.30	1.30	
D-Zoo							6.32		7.32	8.02	8.32	9.02	9.32	10.02	10.32	11.02		21.02	21.32	22.02	22.32	23.02	23.32			0.32	1.32	
D Wehrhahn	↓						6.34		7.34	8.04	8.34	9.04	9.34	10.04	10.34	11.04		21.04	21.34	22.04	22.34	23.04	23.34			0.34	1.34	
Düsseldorf Hbf	an						6.36		7.36	8.06	8.36	9.06	9.36	10.06	10.36	11.06		21.06	21.36	22.06	22.36	23.06	23.36			0.36	1.36	
Düsseldorf Hbf	ab			4.38	5.38		6.38		7.38	8.08	8.38	9.08	9.38	10.08	10.38	11.08		21.08	21.38	22.08	22.38	23.08	23.38		F	0.38	F 1.38	
D Friedrichstadt				4.40	5.40		6.40		7.40	8.10	8.40	9.10	9.40	10.10	10.40	11.10		21.10	21.40	22.10	22.40	23.10	23.40			0.40	1.40	
D-Bilk				4.42	5.42		6.42		7.42	8.12	8.42	9.12	9.42	10.12	10.42	11.12		21.12	21.42	22.12	22.42	23.12	23.42			0.42	1.42	
D Völklinger Straße				4.44	5.44		6.44		7.44	8.14	8.44	9.14	9.44	10.14	10.44	11.14		21.14	21.44	22.14	22.44	23.14	23.44			0.44	1.44	
D-Hamm				4.46	5.46		6.46		7.46	8.16	8.46	9.16	9.46	10.16	10.46	11.16		21.16	21.46	22.16	22.46	23.16	23.46			0.46	1.46	
NE Rheinparkcenter				4.49	5.49		6.49		7.49	8.19	8.49	9.19	9.49	10.19	10.49	11.19		21.19	21.49	22.19	22.49	23.19	23.49			0.49	1.49	
NE Am Kaiser	↓			4.51	5.51		6.51		7.51	8.21	8.51	9.21	9.51	10.21	10.51	11.21		21.21	21.51	22.21	22.51	23.21	23.51			0.51	1.51	
Neuss Hbf	an			4.55	5.55		6.55		7.55	8.25	8.55	9.25	9.55	10.25	10.55	11.25		21.25	21.55	22.25	22.55	23.25	23.55			0.55	1.55	
Neuss Hbf	ab			4.56	5.56		6.56		7.56	8.26	8.56	9.26	9.56	10.26	10.56	11.26		21.26	21.56	22.26	22.56	23.26	23.56			0.56	1.56	
NE Süd				5.00	6.00		7.00		8.00	8.30	9.00	9.30	10.00	10.30	11.00	11.30		21.30	22.00	22.30	23.00	23.30	0.00			1.00	2.00	
Norf				5.03	6.03		7.03		8.03	8.33	9.03	9.33	10.03	10.33	11.03	11.33		21.33	22.03	22.33	23.03	23.33	0.03			1.03	2.03	
NE Allerheiligen				5.06	6.06		7.06		8.06	8.36	9.06	9.36	10.06	10.36	11.06	11.36		21.36	22.06	22.36	23.06	23.36	0.06			1.06	2.06	
Nievenheim	↓			5.09	6.09		7.09		8.09	8.39	9.09	9.39	10.09	10.39	11.09	11.39		21.39	22.09	22.39	23.09	23.39	0.09			1.09	2.09	
Dormagen	**an**			5.12	6.12		7.12		8.12	8.42	9.12	9.43	10.12	10.42	11.12	11.42	alle	21.42	22.12	22.42	23.12	23.42	0.12			1.12	2.12	
Dormagen	**ab**	3.17	4.17	5.13	6.13		7.13		8.13	8.43	9.13	9.43	10.13	10.43	11.13	11.43	30	21.43	22.13	22.43	23.13	23.43	0.13			1.13	2.13	
Dormagen Chempark	↓	|	|	5.16	6.16		7.16		8.16	8.46	9.16	9.46	10.16	10.46	11.16	11.46	Min.	21.46	22.16	22.46	23.16	23.46	0.16			1.16	2.16	
K-Worringen	**an**	3.22	4.22	5.19	6.19		7.19		8.19	8.49	9.19	9.49	10.19	10.49	11.19	11.49		21.49	22.19	22.49	23.19	23.49	0.19		F	1.19	2.19	
K-Worringen	**ab**	3.22	4.22	5.22	6.22		7.22	7.52	8.22	8.52	9.22	9.52	10.22	10.52	11.22	11.52		21.52	22.22	22.52	23.22	23.52	0.22			1.22	2.22	
K-Blumenberg		3.25	4.25	5.25	6.25		7.25	7.55	8.25	8.55	9.25	9.55	10.25	10.55	11.25	11.55		21.55	22.25	22.55	23.25	23.55	0.25			1.25	2.25	
K-Chorweiler Nord		3.27	4.27	5.27	6.27		7.27	7.57	8.27	8.57	9.27	9.57	10.27	10.57	11.27	11.57		21.57	22.27	22.57	23.27	23.57	0.27			1.27	2.27	
K-Chorweiler		3.29	4.29	5.29	6.29		7.29	7.59	8.29	8.59	9.29	9.59	10.29	10.59	11.29	11.59		21.59	22.29	22.59	23.29	23.59	0.29			1.29	2.29	
K Volkhovener Weg		3.31	4.31	5.31	6.31		7.31	8.01	8.31	9.01	9.31	10.01	10.31	11.01	11.31	12.01		22.01	22.31	23.01	23.31	0.01	0.31			1.31	2.31	
K-Longerich		3.33	4.33	5.33	6.33		7.33	8.03	8.33	9.03	9.33	10.03	10.33	11.03	11.33	12.03		22.03	22.33	23.03	23.33	0.03	0.33			1.33	2.33	
K Geldernstraße/Parkgürtel		3.39	4.39	5.39	6.39		7.39	8.09	8.39	9.09	9.39	10.09	10.39	11.09	11.39	12.09		22.09	22.39	23.09	23.39	0.09	0.39			1.39	2.39	
K-Nippes		3.42	4.42	5.42	6.42	7.12	7.42	8.12	8.42	9.12	9.42	10.12	10.42	11.12	11.42	12.12		22.12	22.42	23.12	23.42	0.12	0.42	1.12		1.42	2.42	
K Hansaring	↓	3.45	4.45	5.45	6.45	7.15	7.45	8.15	8.45	9.15	9.45	10.15	10.45	11.15	11.45	12.15		22.15	22.45	23.15	23.45	0.15	0.45	1.15		1.45	2.45	
Köln Hbf	**an**	3.46	4.46	5.46	6.46	7.16	7.46	8.16	8.46	9.16	9.46	10.16	10.46	11.16	11.46	12.16		22.16	22.46	23.16	23.46	0.16	0.46	1.16		1.46	2.46	
Köln Hbf	**ab**	3.47	4.47	5.47	6.47	7.17	7.47	8.17	8.47	9.17	9.47	10.17	10.47	11.17	11.47	12.17		22.17	22.47	23.17	23.47	0.17	0.47	1.17	F	1.47	2.47	
K Messe/Deutz		3.50	4.50	5.50	6.50	7.20	7.50	8.20	8.50	9.20	9.50	10.20	10.50	11.20	11.50	12.20		22.20	22.50	23.20	23.50	0.20	0.50	1.20		1.50	2.50	
K-Buchforst		3.53	4.53	5.53	6.53	7.23	7.53	8.23	8.53	9.23	9.53	10.23	10.53	11.23	11.53	12.23		22.23	22.53	23.23	23.53	0.23	0.53	1.23		1.53	2.53	
K-Mülheim		3.55	4.55	5.55	6.55	7.25	7.55	8.25	8.55	9.25	9.55	10.25	10.55	11.25	11.55	12.25		22.25	22.55	23.25	23.55	0.25	0.55	1.25		1.55	2.55	
K-Holweide		3.59	4.59	5.59	6.59	7.29	7.59	8.29	8.59	9.29	9.59	10.29	10.59	11.29	11.59	12.29		22.29	22.59	23.29	23.59	0.29	0.59	1.29		1.59	2.59	
K-Dellbrück		4.01	5.01	6.01	7.01	7.31	8.01	8.31	9.01	9.31	10.01	10.31	11.01	11.31	12.01	12.31		22.31	23.01	23.31	0.01	0.31	1.01	1.31		2.01	3.01	
Duckterath	↓	4.04	5.04	6.04	7.04	7.34	8.04	8.34	9.04	9.34	10.04	10.34	11.04	11.34	12.04	12.34		22.34	23.04	23.34	0.04	0.34	1.04	1.34		2.04	3.04	
Bergisch Gladbach	**an**	4.08	5.08	6.08	7.08	7.38	8.08	8.38	9.08	9.38	10.08	10.38	11.08	11.38	12.08	12.38		22.38	23.08	23.38	0.08	0.38	1.08	1.38	F	2.08	F 3.08	

F = nur in den Nächten vom 19./20., 21./22.04., 09./10.06. und 01./02.11.2019

DB Bahn Köln DB S11

1 Niederflur- **Weiden** - Junkersdorf - Braunsfeld - Rudolfplatz - Neumarkt - Deutz - Kalk - Refrath - **Bensberg** (Auszug) ➔

Montag - Freitag

Haltestellen																										
Weiden West		4.28	4.48	5.08		5.28	5.38		6.58		a.10		8.18	8.28	8.38	8.48		11.48	11.58		14.48		a.10		18.18	18.28
Weiden Zentrum		4.31	4.51	5.11		5.31	5.41		7.01	◇	Min.	◇	8.21	8.31	8.41	8.51		11.51	12.01		14.51	◆	Min.	◆	18.21	18.31
Rheinenergie-Stadion		4.37	4.57	5.17		5.37	5.47		7.07	7.13		8.23	8.27	8.37	8.47	8.57		11.57	12.07		14.57	15.03		18.23	18.27	18.37
Aachener Str./Gürtel	4.18	4.43	5.03	5.23	5.33	5.43	5.53		7.13	7.19		8.29	8.33	8.43	8.53	9.03		12.03	12.13		15.03	15.09		18.29	18.33	18.43
Rudolfplatz	4.26	4.51	5.11	5.31	5.41	5.51	6.01		7.21	7.27		8.37	8.41	8.51	9.01	9.11		12.11	12.21		15.11	15.17		18.37	18.41	18.51
Neumarkt	4.29	4.54	5.14	5.34	5.44	5.54	6.04		7.24	7.30		8.40	8.44	8.54	9.04	9.14		12.14	12.24		15.14	15.20		18.40	18.44	18.54
Heumarkt	4.31	4.56	5.16	5.36	5.46	5.56	6.06		7.26	7.32		8.42	8.46	8.56	9.06	9.16		12.16	12.26		15.16	15.22		18.42	18.46	18.56
Deutzer Freiheit	4.33	4.58	5.18	5.38	5.48	5.58	6.08		7.28	7.34		8.44	8.48	8.58	9.08	9.18	alle	12.18	12.28		15.18	15.24		18.44	18.48	18.58
Bf Deutz/Messe	4.34	4.59	5.19	5.39	5.49	5.59	6.09		7.29	7.35		8.45	8.49	8.59	9.09	9.19	10	12.19	12.29		15.19	15.25		18.45	18.49	18.59
Deutz Techn. Hochschule	4.36	5.01	5.21	5.41	5.51	6.01	6.11		7.31	7.37	alle	8.47	8.51	9.01	9.11	9.21	Min.	12.21	12.31		15.21	15.27	alle	18.47	18.51	19.01
Kalk Post	4.38	5.03	5.23	5.43	5.53	6.03	6.13		7.33	7.39	4-6	8.49	8.53	9.03	9.13	9.23		12.23	12.33		15.23	15.29	4-6	18.49	18.53	19.03
Kalk Kapelle	4.39	5.04	5.24	5.44	5.54	6.04	6.14	alle	7.34	7.40	Min.	8.50	8.54	9.04	9.14	9.24		12.24	12.34	alle	15.24	15.30	Min.	18.50	18.54	19.04
Fuldaer Str.	4.41	5.06	5.26	5.46	5.56	6.06	6.16	10	7.36	7.42		8.52	8.56	9.06	9.16	9.26		12.26	12.36	10	15.26	15.32		18.52	18.56	19.06
Höhenberg Frankfurter Str.	4.42	5.07	5.27	5.47	5.57	6.07	6.17	Min.	7.37	7.43		8.53	8.57	9.07	9.17	9.27		12.27	12.37	Min.	15.27	15.33		18.53	18.57	19.07
Kalker Friedhof	4.43	5.08	5.28	5.48	5.58	6.08	6.18		7.38	7.44		8.54	8.58	9.08	9.18	9.28		12.28	12.38		15.28	15.34		18.54	18.58	19.08
Merheim	4.44	5.09	5.29	5.49	5.59	6.09	6.19		7.39	7.45		8.55	8.59	9.09	9.19	9.29		12.29	12.39		15.29	15.35		18.55	18.59	19.09
Flehbachstr.	4.47	5.12	5.32	5.52	6.02	6.12	6.22		7.42	7.48		8.58	9.02	9.12	9.22	9.32		12.32	12.42		15.32	15.38		18.58	19.02	19.12
Brück Mauspfad	4.48	5.13	5.33	5.53	6.03	6.13	6.23		7.43	7.49		8.59	9.03	9.13	9.23	9.33		12.33	12.43		15.33	15.39		18.59	19.03	19.13
Lustheide	4.50	5.15	5.35	5.55	6.05	6.15	6.25		7.45	7.51		9.01	9.05	9.15	9.25				12.45		15.35				19.05	19.15
Refrath	4.51	5.16	5.36	5.56	6.06	6.16	6.26		7.46	7.52		9.02	9.06	9.16	9.26				12.46		15.36				19.06	19.16
Kippekausen	4.53	5.18	5.38	5.58	6.08	6.18	6.28		7.48				9.08	9.18	9.28		alle		12.48		15.38		alle		19.08	19.18
Frankenforst	4.55	5.20	5.40	6.00	6.10	6.20	6.30		7.50		alle		9.10	9.20	9.30		20		12.50		15.40		10		19.10	19.20
Neuenweg	4.56	5.21	5.41	6.01	6.11	6.21	6.31		7.51		10		9.11	9.21	9.31		Min.		12.51		15.41		Min.		19.11	19.21
Kölner Str.	4.57	5.22	5.42	6.02	6.12	6.22	6.32		7.52		Min.		9.12	9.22	9.32				12.52		15.42				19.12	19.22
Im Hoppenkamp	4.58	5.23	5.43	6.03	6.13	6.23	6.33		7.53				9.13	9.23	9.33				12.53		15.43				19.13	19.23
Bensberg	4.59	5.24	5.44	6.04	6.14	6.24	6.34		7.54				9.14	9.24	9.34				12.54		15.44				19.14	19.24

◇ = **Fahrt entfällt am 27. und 28.12.2018 sowie vom 15.07. - 27.08.2019 (Sommerferien)**
◆ = **Fahrt entfällt vom 15.07. - 27.08.2019 (Sommerferien)**

1 Niederflur- **Weiden** - Junkersdorf - Braunsfeld - Rudolfplatz - Neumarkt - Deutz - Kalk - Refrath - **Bensberg** (Auszug) ➔

Montag - Freitag

Haltestellen																										
Weiden West	18.38	18.48	18.58	19.08	19.20	19.35		20.50	21.05		22.05	22.20	22.42		23.12	a.30	0.42			1.12		1.42		a.30		4.12
Weiden Zentrum	18.41	18.51	19.01	19.11	19.23	19.38		20.53	21.08		22.08	22.23	22.45		23.15	Min.	0.45			1.15		1.45		Min.		4.15
Rheinenergie-Stadion	18.47	18.57	19.07	19.17	19.29	19.44		20.59	21.14		22.14	22.29	22.51	23.06	23.21		0.51	1.06		1.21	1.36	1.51	2.06		4.06	4.21
Aachener Str./Gürtel	18.53	19.03	19.13	19.23	19.35	19.50		21.05	21.20		22.20	22.35	22.57	23.12	23.27		0.57	1.12		1.27	1.42	1.57	2.12		4.12	4.27
Rudolfplatz	19.01	19.11	19.21	19.31	19.42	19.57		21.12	21.27		22.27	22.42	23.04	23.19	23.34		1.04	1.19		1.34	1.49	2.04	2.19		4.19	4.34
Neumarkt	19.04	19.14	19.24	19.34	19.45	20.00		21.15	21.30		22.30	22.45	23.07	23.22	23.37		1.07	1.22		1.37	1.52	2.07	2.22		4.22	4.37
Heumarkt	19.06	19.16	19.26	19.36	19.47	20.02		21.17	21.32		22.32	22.47	23.09	23.24	23.39		1.09	1.24		1.39	1.54	2.09	2.24		4.24	4.39
Deutzer Freiheit	19.08	19.18	19.28	19.38	19.49	20.04		21.19	21.34	alle	22.34	22.49	23.11	23.26	23.41		1.11	1.26		1.41	1.56	2.11	2.26		4.26	4.41
Bf Deutz/Messe	19.09	19.19	19.29	19.39	19.50	20.05		21.20	21.35	15	22.35	22.50	23.12	23.27	23.42	alle	1.12	1.27		1.42	1.57	2.12	2.27	alle	4.27	4.42
Deutz Techn. Hochschule	19.11	19.21	19.31	19.41	19.52	20.07		21.22	21.37	Min.	22.37	22.52	23.14	23.29	23.44	15	1.14	1.29		1.44	1.59	2.14	2.29	15	4.29	4.44
Kalk Post	19.13	19.23	19.33	19.43	19.53	20.08		21.23	21.38		22.38	22.53	23.15	23.30	23.45	Min.	1.15	1.30		1.45	2.00	2.15	2.30	Min.	4.30	4.45
Kalk Kapelle	19.14	19.24	19.34	19.44	19.54	20.09	alle	21.24	21.39		22.39	22.54	23.16	23.31	23.46		1.16	1.31		1.46	2.01	2.16	2.31		4.31	4.46
Fuldaer Str.	19.16	19.26	19.36	19.46	19.56	20.11	15	21.26	21.41		22.41	22.56	23.18	23.33	23.48		1.18	1.33		1.48	2.03	2.18	2.33		4.33	4.48
Höhenberg Frankfurter Str.	19.17	19.27	19.37	19.47	19.57	20.12	Min.	21.27	21.42		22.42	22.57	23.19	23.34	23.49		1.19	1.34		1.49	2.04	2.19	2.34		4.34	4.49
Kalker Friedhof	19.18	19.28	19.38	19.48	19.58	20.13		21.28	21.43		22.43	22.58	23.20	23.35	23.50		1.20	1.35		1.50	2.05	2.20	2.35		4.35	4.50
Merheim	19.19	19.29	19.39	19.49	19.59	20.14		21.29	21.44		22.44	22.59	23.21	23.36	23.51		1.21	1.36		1.51	2.06	2.21	2.36		4.36	4.51
Flehbachstr.	19.22	19.32	19.42	19.52	20.02	20.17		21.32	21.47		22.47	23.02	23.24	23.39	23.54		1.24	1.39		1.54	2.09	2.24	2.39		4.39	4.54
Brück Mauspfad	19.23	19.33	19.43	19.53	20.03	20.18		21.33	21.48		22.48	23.03	23.25	23.40	23.55		1.25	1.40		1.55	2.10	2.25	2.40		4.40	4.55
Lustheide	19.25	19.35	19.45	19.55	20.05	20.20		21.35				23.05		23.42				1.42			2.12		2.42		4.42	
Refrath	19.26	19.36	19.46	19.56	20.06	20.21		21.36				23.06		23.43				1.43			2.13		2.43		4.43	
Kippekausen	19.28	19.38	19.48	19.58	20.08	20.23		21.38		alle		23.08		23.45		alle		1.45			2.15		2.45	alle	4.45	
Frankenforst	19.30	19.40	19.50	20.00	20.10	20.25		21.40		30		23.10		23.47		30		1.47			2.17		2.47	30	4.47	
Neuenweg	19.31	19.41	19.51	20.01	20.11	20.26		21.41		Min.		23.11		23.48		Min.		1.48			2.18		2.48	Min.	4.48	
Kölner Str.	19.32	19.42	19.52	20.02	20.12	20.27		21.42				23.12		23.49				1.49			2.19		2.49		4.49	
Im Hoppenkamp	19.33	19.43	19.53	20.03	20.13	20.28		21.43				23.13		23.50				1.50			2.20		2.50		4.50	
Bensberg	19.34	19.44	19.54	20.04	20.14	20.29		21.44				23.14		23.51				1.51			2.21		2.51		4.51	

Folgende Fahrten nur von Freitag zu Samstag und vor Wochenfeiertagen!

1 Niederflur- **Weiden** - Junkersdorf - Braunsfeld - Rudolfplatz - Neumarkt - Deutz - Kalk - Refrath - **Bensberg** (Auszug) ➔

Samstag

Haltestellen																											
Weiden West		4.50		5.20		5.50	6.05	6.20	6.35		19.05	19.20	19.35		20.50	21.05		22.05	22.20	22.42		23.12	a.30	3.42		4.12
Weiden Zentrum		4.53		5.23		5.53	6.08	6.23	6.38		19.08	19.23	19.38		20.53	21.08		22.08	22.23	22.45		23.15	Min.	3.45		4.15
Rheinenergie-Stadion	4.36	4.59	5.14	5.29	5.44	5.59	6.14	6.29	6.44		19.14	19.29	19.44		20.59	21.14		22.14	22.29	22.51	23.06	23.21		3.51	4.06	4.21
Aachener Str./Gürtel	4.42	5.05	5.20	5.35	5.50	6.05	6.20	6.35	6.50		19.20	19.35	19.50		21.05	21.20		22.20	22.35	22.57	23.12	23.27		3.57	4.12	4.27
Rudolfplatz	4.49	5.12	5.27	5.42	5.57	6.12	6.27	6.42	6.57		19.27	19.42	19.57		21.12	21.27		22.27	22.42	23.04	23.19	23.34		4.04	4.19	4.34
Neumarkt	4.52	5.15	5.30	5.45	6.00	6.15	6.30	6.45	7.00		19.30	19.45	20.00		21.15	21.30		22.30	22.45	23.07	23.22	23.37		4.07	4.22	4.37
Heumarkt	4.54	5.17	5.32	5.47	6.02	6.17	6.32	6.47	7.02		19.32	19.47	20.02		21.17	21.32		22.32	22.47	23.09	23.24	23.39		4.09	4.24	4.39
Deutzer Freiheit	4.56	5.19	5.34	5.49	6.04	6.19	6.34	6.49	7.04		19.34	19.49	20.04		21.19	21.34	alle	22.34	22.49	23.11	23.26	23.41		4.11	4.26	4.41
Bf Deutz/Messe	4.57	5.20	5.35	5.50	6.05	6.20	6.35	6.50	7.05		19.35	19.50	20.05		21.20	21.35	15	22.35	22.50	23.12	23.27	23.42	alle	4.12	4.27	4.42
Deutz Techn. Hochschule	4.59	5.22	5.37	5.52	6.07	6.22	6.37	6.52	7.07		19.37	19.52	20.07		21.22	21.37	Min.	22.37	22.52	23.14	23.29	23.44	15	4.14	4.29	4.44
Kalk Post	5.00	5.24	5.39	5.54	6.09	6.24	6.39	6.54	7.09		19.39	19.53	20.08		21.23	21.38		22.38	22.53	23.15	23.30	23.45	Min.	4.15	4.30	4.45
Kalk Kapelle	5.01	5.25	5.40	5.55	6.10	6.25	6.40	6.55	7.10	alle	19.40	19.54	20.09	alle	21.24	21.39		22.39	22.54	23.16	23.31	23.46		4.16	4.31	4.46
Fuldaer Str.	5.03	5.27	5.42	5.57	6.12	6.27	6.42	6.57	7.12	15	19.42	19.56	20.11	15	21.26	21.41		22.41	22.56	23.18	23.33	23.48		4.18	4.33	4.48
Höhenberg Frankfurter Str.	5.04	5.28	5.43	5.58	6.13	6.28	6.43	6.58	7.13	Min.	19.43	19.57	20.12	Min.	21.27	21.42		22.42	22.57	23.19	23.34	23.49		4.19	4.34	4.49
Kalker Friedhof	5.05	5.29	5.44	5.59	6.14	6.29	6.44	6.59	7.14		19.44	19.58	20.13		21.28	21.43		22.43	22.58	23.20	23.35	23.50		4.20	4.35	4.50
Merheim	5.06	5.30	5.45	6.00	6.15	6.30	6.45	7.00	7.15		19.45	19.59	20.14		21.29	21.44		22.44	22.59	23.21	23.36	23.51		4.21	4.36	4.51
Flehbachstr.	5.09	5.33	5.48	6.03	6.18	6.33	6.48	7.03	7.18		19.48	20.02	20.17		21.32	21.47		22.47	23.02	23.24	23.39	23.54		4.24	4.39	4.54
Brück Mauspfad	5.10	5.34	5.49	6.04	6.19	6.34	6.49	7.04	7.19		19.49	20.03	20.18		21.33	21.48		22.48	23.03	23.25	23.40	23.55		4.25	4.40	4.55
Lustheide	5.12	5.36		6.06		6.36	6.51	7.06	7.21		19.51	20.05	20.20		21.35				23.05		23.42				4.42	
Refrath	5.13	5.37		6.07		6.37	6.52	7.07	7.22		19.52	20.06	20.21		21.36				23.06		23.43				4.43	
Kippekausen	5.15	5.39		6.09		6.39	6.54	7.09	7.24		19.54	20.08	20.23		21.38		alle		23.08		23.45		alle		4.45	
Frankenforst	5.17	5.41		6.11		6.41	6.56	7.11	7.26		19.56	20.10	20.25		21.40		30		23.10		23.47		30		4.47	
Neuenweg	5.18	5.42		6.12		6.42	6.57	7.12	7.27		19.57	20.11	20.26		21.41		Min.		23.11		23.48		Min.		4.48	
Kölner Str.	5.19	5.43		6.13		6.43	6.58	7.13	7.28		19.58	20.12	20.27		21.42				23.12		23.49				4.49	
Im Hoppenkamp	5.20	5.44		6.14		6.44	6.59	7.14	7.29		19.59	20.13	20.28		21.43				23.13		23.50				4.50	
Bensberg	5.21	5.45		6.15		6.45	7.00	7.15	7.30		20.00	20.14	20.29		21.44				23.14		23.51				4.51	

KVB

Niederflur- 1

1 Niederflur- **Weiden** - Junkersdorf - Braunsfeld - Rudolfplatz - Neumarkt - Deutz - Kalk - Refrath - **Bensberg** (Auszug) ➔

Sonn- und Feiertag

Haltestellen																											
Weiden West		4.42		a.30		8.42	8.57	9.20		11.05	11.20		19.05	19.20		20.50	21.05		22.05	22.20	22.42		23.12	a.30	0.42	
Weiden Zentrum		4.45		Min.		8.45	9.00	9.23		11.08	11.23		19.08	19.23		20.53	21.08		22.08	22.23	22.45		23.15	Min.	0.45	
Rheinenergie-Stadion	4.36	4.51	5.06		8.36	8.51	9.06	9.29		11.14	11.29		19.14	19.29		20.59	21.14		22.14	22.29	22.51	23.06	23.21		0.51	1.06
Aachener Str./Gürtel	4.42	4.57	5.12		8.42	8.57	9.12	9.35		11.20	11.35		19.20	19.35		21.05	21.20		22.20	22.35	22.57	23.12	23.27		0.57	1.12
Rudolfplatz	4.49	5.04	5.19		8.49	9.04	9.19	9.42		11.27	11.42		19.27	19.42		21.12	21.27		22.27	22.42	23.04	23.19	23.34		1.04	1.19
Neumarkt	4.52	5.07	5.22		8.52	9.07	9.22	9.45		11.30	11.45		19.30	19.45		21.15	21.30		22.30	22.45	23.07	23.22	23.37		1.07	1.22
Heumarkt	4.54	5.09	5.24		8.54	9.09	9.24	9.47		11.32	11.47		19.32	19.47		21.17	21.32		22.32	22.47	23.09	23.24	23.39		1.09	1.24
Deutzer Freiheit	4.56	5.11	5.26		8.56	9.11	9.26	9.49		11.34	11.49		19.34	19.49		21.19	21.34	alle	22.34	22.49	23.11	23.26	23.41		1.11	1.26
Bf Deutz/Messe	4.57	5.12	5.27	alle	8.57	9.12	9.27	9.50		11.35	11.50		19.35	19.50		21.20	21.35	15	22.35	22.50	23.12	23.27	23.42	alle	1.12	1.27
Deutz Techn. Hochschule	4.59	5.14	5.29	15	8.59	9.14	9.29	9.52		11.37	11.52		19.37	19.52		21.22	21.37	Min.	22.37	22.52	23.14	23.29	23.44	15	1.14	1.29
Kalk Post	5.00	5.15	5.30	Min.	9.00	9.15	9.30	9.53		11.38	11.54		19.39	19.53		21.23	21.38		22.38	22.53	23.15	23.30	23.45	Min.	1.15	1.30
Kalk Kapelle	5.01	5.16	5.31		9.01	9.16	9.31	9.54	alle	11.39	11.55	alle	19.40	19.54	alle	21.24	21.39		22.39	22.54	23.16	23.31	23.46		1.16	1.31
Fuldaer Str.	5.03	5.18	5.33		9.03	9.18	9.33	9.56	15	11.41	11.57	15	19.42	19.56	15	21.26	21.41		22.41	22.56	23.18	23.33	23.48		1.18	1.33
Höhenberg Frankfurter Str.	5.04	5.19	5.34		9.04	9.19	9.34	9.57	Min.	11.42	11.58	Min.	19.43	19.57	Min.	21.27	21.42		22.42	22.57	23.19	23.34	23.49		1.19	1.34
Kalker Friedhof	5.05	5.20	5.35		9.05	9.20	9.35	9.58		11.43	11.59		19.44	19.58		21.28	21.43		22.43	22.58	23.20	23.35	23.50		1.20	1.35
Merheim	5.06	5.21	5.36		9.06	9.21	9.36	9.59		11.44	12.00		19.45	19.59		21.29	21.44		22.44	22.59	23.21	23.36	23.51		1.21	1.36
Flehbachstr.	5.09	5.24	5.39		9.09	9.24	9.39	10.02		11.47	12.03		19.48	20.02		21.32	21.47		22.47	23.02	23.24	23.39	23.54		1.24	1.39
Brück Mauspfad	5.10	5.25	5.40		9.10	9.25	9.40	10.03		11.48	12.04		19.49	20.03		21.33	21.48		22.48	23.03	23.25	23.40	23.55		1.25	1.40
Lustheide	5.12		5.42		9.12		9.42	10.05		11.50	12.06		19.51	20.05		21.35				23.05		23.42				1.42
Refrath	5.13		5.43		9.13		9.43	10.06		11.51	12.07		19.52	20.06		21.36				23.06		23.43				1.43
Kippekausen	5.15		5.45	alle	9.15		9.45	10.08		11.53	12.09		19.54	20.08		21.38		alle		23.08		23.45		alle		1.45
Frankenforst	5.17		5.47	30	9.17		9.47	10.10		11.55	12.11		19.56	20.10		21.40		30		23.10		23.47		30		1.47
Neuenweg	5.18		5.48	Min.	9.18		9.48	10.11		11.56	12.12		19.57	20.11		21.41		Min.		23.11		23.48		Min.		1.48
Kölner Str.	5.19		5.49		9.19		9.49	10.12		11.57	12.13		19.58	20.12		21.42				23.12		23.49				1.49
Im Hoppenkamp	5.20		5.50		9.20		9.50	10.13		11.58	12.14		19.59	20.13		21.43				23.13		23.50				1.50
Bensberg	5.21		5.51		9.21		9.51	10.14		11.59	12.15		20.00	20.14		21.44				23.14		23.51				1.51

KVB

Niederflur- 1

1 Niederflur-

Bensberg - Refrath - Kalk - Deutz - Neumarkt - Rudolfplatz - Braunsfeld - Junkersdorf - **Weiden** (Auszug) ←

Montag - Freitag

Haltestellen																										
Bensberg	4.29		5.29		5.49		6.09	6.19				8.49		9.29				12.49	12.59		14.59				18.39	18.49
Im Hoppenkamp	4.30		5.30		5.50		6.10	6.20		alle		8.50		9.30				12.50	13.00		15.00				18.40	18.50
Kölner Str.	4.31		5.31		5.51		6.11	6.21		10		8.51		9.31		alle		12.51	13.01		15.01		alle		18.41	18.51
Neuenweg	4.32		5.32		5.52		6.12	6.22		Min.		8.52		9.32		20		12.52	13.02		15.02		10		18.42	18.52
Frankenforst	4.33		5.33		5.53		6.13	6.23				8.53		9.33		Min.		12.53	13.03		15.03		Min.		18.43	18.53
Kippekausen	4.35		5.35		5.55		6.15	6.25	◇		◇	8.55		9.35				12.55	13.05		15.05				18.45	18.55
Refrath	4.37		5.37	5.47	5.57	6.07	6.17	6.27	6.33		8.53	8.57		9.37				12.57	13.07		15.07				18.47	18.57
Lustheide	4.38		5.38	5.48	5.58	6.08	6.18	6.28	6.34		8.54	8.58		9.38				12.58	13.08		15.08	◆		◆	18.48	18.58
Brück Mauspfad	4.41		5.41	5.51	6.01	6.11	6.21	6.31	6.37		8.57	9.01		9.41	9.51		12.51	13.01	13.11		15.11	15.17		18.47	18.51	19.01
Flehbachstr.	4.42		5.42	5.52	6.02	6.12	6.22	6.32	6.38		8.58	9.02		9.42	9.52		12.52	13.02	13.12		15.12	15.18		18.48	18.52	19.02
Merheim	4.45		5.45	5.55	6.05	6.15	6.25	6.35	6.41		9.01	9.05		9.45	9.55		12.55	13.05	13.15		15.15	15.21		18.51	18.55	19.05
Kalker Friedhof	4.46	alle	5.46	5.56	6.06	6.16	6.26	6.36	6.42		9.02	9.06	alle	9.46	9.56		12.56	13.06	13.16	alle	15.16	15.22		18.52	18.56	19.06
Höhenberg Frankfurter Str.	4.48	20	5.48	5.58	6.08	6.18	6.28	6.38	6.44		9.04	9.08	10	9.48	9.58		12.58	13.08	13.18	10	15.18	15.24		18.54	18.58	19.08
Fuldaer Str.	4.49	Min.	5.49	5.59	6.09	6.19	6.29	6.39	6.45	alle	9.05	9.09	Min.	9.49	9.59		12.59	13.09	13.19	Min.	15.19	15.25		18.55	18.59	19.09
Kalk Kapelle	4.51		5.51	6.01	6.11	6.21	6.31	6.41	6.47	4-6	9.07	9.11		9.51	10.01		13.01	13.11	13.21		15.21	15.27	alle	18.57	19.01	19.11
Kalk Post	4.52		5.52	6.02	6.12	6.22	6.32	6.42	6.48	Min.	9.08	9.12		9.52	10.02	alle	13.02	13.12	13.22		15.22	15.28	4-6	18.58	19.02	19.12
Deutz Techn. Hochschule	4.53		5.53	6.03	6.13	6.23	6.33	6.43	6.49		9.09	9.13		9.53	10.03	10	13.03	13.13	13.23		15.23	15.29	Min.	18.59	19.03	19.13
Bf Deutz/Messe	4.55		5.55	6.05	6.15	6.25	6.35	6.45	6.51		9.11	9.15		9.55	10.05	Min.	13.05	13.15	13.25		15.25	15.31		19.01	19.05	19.15
Deutzer Freiheit	4.56		5.56	6.06	6.16	6.26	6.36	6.46	6.52		9.12	9.16		9.56	10.06		13.06	13.16	13.26		15.26	15.32		19.02	19.06	19.16
Heumarkt	4.58		5.58	6.08	6.18	6.28	6.38	6.48	6.54		9.14	9.18		9.58	10.08		13.08	13.18	13.28		15.28	15.34		19.04	19.08	19.18
Neumarkt	5.01		6.01	6.11	6.21	6.31	6.41	6.51	6.57		9.17	9.21		10.01	10.11		13.11	13.21	13.31		15.31	15.37		19.07	19.11	19.21
Rudolfplatz	5.04		6.04	6.14	6.24	6.34	6.44	6.54	7.00		9.20	9.24		10.04	10.14		13.14	13.24	13.34		15.34	15.40		19.10	19.14	19.24
Aachener Str./Gürtel	5.10		6.10	6.20	6.30	6.40	6.50	7.00	7.06		9.26	9.30		10.10	10.20		13.20	13.30	13.40		15.40	15.46		19.16	19.20	19.30
Rheinenergie-Stadion	5.17		6.17	6.27	6.37	6.47	6.57	7.07	7.13		9.33	9.37		10.17	10.27		13.27	13.37	13.47		15.47	15.53		19.23	19.27	19.37
Weiden Zentrum	5.22		6.22	6.32	6.42	6.52	7.02	7.12		a.10		9.42		10.22	10.32		13.32	13.42	13.52		15.52		a.10		19.32	19.42
Weiden West	5.26		6.26	6.36	6.46	6.56	7.06	7.16		Min.		9.46		10.26	10.36		13.36	13.46	13.56		15.56		Min.		19.36	19.46

◇ = **Fahrt entfällt am 27. und 28.12.2018 sowie vom 15.07. - 27.08.2019 (Sommerferien)**
◆ = **Fahrt entfällt vom 15.07. - 27.08.2019 (Sommerferien)**

1 Niederflur-

Bensberg - Refrath - Kalk - Deutz - Neumarkt - Rudolfplatz - Braunsfeld - Junkersdorf - **Weiden** (Auszug) ←

Montag - Freitag

Haltestellen																				jede Stunde gleich						
Bensberg	18.59	19.09	19.24		21.39		22.09		22.36		23.06		23.36		0.06		0.36			1.06		1.36			4.06	
Im Hoppenkamp	19.00	19.10	19.25		21.40		22.10		22.37		23.07		23.37		0.07		0.37			1.07		1.37			4.07	
Kölner Str.	19.01	19.11	19.26		21.41		22.11		22.38		23.08		23.38		0.08		0.38			1.08		1.38			4.08	
Neuenweg	19.02	19.12	19.27		21.42		22.12		22.39		23.09		23.39		0.09		0.39			1.09		1.39			4.09	
Frankenforst	19.03	19.13	19.28		21.43		22.13		22.40		23.10		23.40		0.10		0.40			1.10		1.40			4.10	
Kippekausen	19.05	19.15	19.30		21.45		22.15		22.42		23.12		23.42		0.12		0.42		Folgende Fahrten nur von Freitag zu Samstag und vor Wochenfeiertagen!	1.12		1.42			4.12	
Refrath	19.07	19.17	19.32		21.47		22.17		22.44		23.14		23.44		0.14		0.44			1.14		1.44			4.14	
Lustheide	19.08	19.18	19.33		21.48		22.18		22.45		23.15		23.45		0.15		0.45			1.15		1.45			4.15	
Brück Mauspfad	19.11	19.21	19.36		21.51	22.06	22.21	22.36	22.48	23.03	23.18	23.33	23.48	0.03	0.18	0.33	0.48	1.03		1.18	1.33	1.48	2.03		4.18	4.33
Flehbachstr.	19.12	19.22	19.37		21.52	22.07	22.22	22.37	22.49	23.04	23.19	23.34	23.49	0.04	0.19	0.34	0.49	1.04		1.19	1.34	1.49	2.04		4.19	4.34
Merheim	19.15	19.25	19.40		21.55	22.10	22.25	22.40	22.52	23.07	23.22	23.37	23.52	0.07	0.22	0.37	0.52	1.07		1.22	1.37	1.52	2.07	usw.	4.22	4.37
Kalker Friedhof	19.16	19.26	19.41	alle	21.56	22.11	22.26	22.41	22.53	23.08	23.23	23.38	23.53	0.08	0.23	0.38	0.53	1.08		1.23	1.38	1.53	2.08	gleiche	4.23	4.38
Höhenberg Frankfurter Str.	19.18	19.28	19.42	15	21.57	22.12	22.27	22.42	22.54	23.09	23.24	23.39	23.54	0.09	0.24	0.39	0.54	1.09		1.24	1.39	1.54	2.09	Minuten	4.24	4.39
Fuldaer Str.	19.19	19.29	19.43	Min.	21.58	22.13	22.28	22.43	22.55	23.10	23.25	23.40	23.55	0.10	0.25	0.40	0.55	1.10		1.25	1.40	1.55	2.10	jede	4.25	4.40
Kalk Kapelle	19.21	19.31	19.45		22.00	22.15	22.30	22.45	22.57	23.12	23.27	23.42	23.57	0.12	0.27	0.42	0.57	1.12		1.27	1.42	1.57	2.12	Stunde	4.27	4.42
Kalk Post	19.22	19.32	19.46		22.01	22.16	22.31	22.46	22.58	23.13	23.28	23.43	23.58	0.13	0.28	0.43	0.58	1.13		1.28	1.43	1.58	2.13		4.28	4.43
Deutz Techn. Hochschule	19.23	19.33	19.47		22.02	22.17	22.32	22.47	22.59	23.14	23.29	23.44	23.59	0.14	0.29	0.44	0.59	1.14		1.29	1.44	1.59	2.14		4.29	4.44
Bf Deutz/Messe	19.25	19.35	19.49		22.04	22.19	22.34	22.49	23.01	23.16	23.31	23.46	0.01	0.16	0.31	0.46	1.01	1.16		1.31	1.46	2.01	2.16		4.31	4.46
Deutzer Freiheit	19.26	19.36	19.50		22.05	22.20	22.35	22.50	23.02	23.17	23.32	23.47	0.02	0.17	0.32	0.47	1.02	1.17		1.32	1.47	2.02	2.17		4.32	4.47
Heumarkt	19.28	19.38	19.52		22.07	22.22	22.37	22.52	23.04	23.19	23.34	23.49	0.04	0.19	0.34	0.49	1.04	1.19		1.34	1.49	2.04	2.19		4.34	4.49
Neumarkt	19.31	19.41	19.55		22.10	22.25	22.40	22.55	23.07	23.22	23.37	23.52	0.07	0.22	0.37	0.52	1.07	1.22		1.37	1.52	2.07	2.22		4.37	4.52
Rudolfplatz	19.34	19.44	19.58		22.13	22.28	22.43	22.58	23.10	23.27	23.40	23.57	0.10	0.27	0.40	0.57	1.10	1.27		1.40	1.57	2.10	2.27		4.40	4.57
Aachener Str./Gürtel	19.40	19.50	20.04		22.19	22.34	22.49	23.04	23.16	23.33	23.46	0.03	0.16	0.33	0.46	1.03	1.16	1.33		1.46	2.03	2.16	2.33		4.46	5.03
Rheinenergie-Stadion	19.47	19.57	20.11		22.26	22.41	22.56	23.11	23.23	23.40	23.53	0.10	0.23	0.40	0.53	1.10	1.23	1.40		1.53	2.10	2.23	2.40		4.53	5.10
Weiden Zentrum	19.52	20.02	20.16		22.31	22.46	23.01	23.16		23.45		0.15		0.45		1.15		1.45			2.15		2.45			5.15
Weiden West	19.56	20.06	20.20		22.35	22.50	23.05	23.20		23.49		0.19		0.49		1.19		1.49			2.19		2.49			5.19

Bensberg - Refrath - Kalk - Deutz - Neumarkt - Rudolfplatz - Braunsfeld - Junkersdorf - **Weiden** (Auszug) ←

Samstag

Haltestellen																				jede Stunde gleich						
Bensberg	4.53				6.53	7.08	7.23	7.38		19.08	19.24	19.39		21.39		22.09		22.36		23.06		23.36			4.06	
Im Hoppenkamp	4.54				6.54	7.09	7.24	7.39		19.09	19.25	19.40		21.40		22.10		22.37		23.07		23.37			4.07	
Kölner Str.	4.55		alle		6.55	7.10	7.25	7.40		19.10	19.26	19.41		21.41		22.11		22.38		23.08		23.38			4.08	
Neuenweg	4.56		30		6.56	7.11	7.26	7.41		19.11	19.27	19.42		21.42		22.12		22.39		23.09		23.39			4.09	
Frankenforst	4.57		Min.		6.57	7.12	7.27	7.42		19.12	19.28	19.43		21.43		22.13		22.40		23.10		23.40			4.10	
Kippekausen	4.59				6.59	7.14	7.29	7.44		19.14	19.30	19.45		21.45		22.15		22.42		23.12		23.42			4.12	
Refrath	5.01				7.01	7.16	7.31	7.46		19.16	19.32	19.47		21.47		22.17		22.44		23.14		23.44			4.14	
Lustheide	5.02				7.02	7.17	7.32	7.47		19.17	19.33	19.48		21.48		22.18		22.45		23.15		23.45			4.15	
Brück Mauspfad	5.05	5.20		6.50	7.05	7.20	7.35	7.50		19.20	19.36	19.51		21.51	22.06	22.21	22.36	22.48	23.03	23.18	23.33	23.48	0.03		4.18	4.33
Flehbachstr.	5.06	5.21		6.51	7.06	7.21	7.36	7.51		19.21	19.37	19.52		21.52	22.07	22.22	22.37	22.49	23.04	23.19	23.34	23.49	0.04		4.19	4.34
Merheim	5.09	5.24		6.54	7.09	7.24	7.39	7.54		19.24	19.40	19.55		21.55	22.10	22.25	22.40	22.52	23.07	23.22	23.37	23.52	0.07	usw.	4.22	4.37
Kalker Friedhof	5.10	5.25		6.55	7.10	7.25	7.40	7.55	alle	19.25	19.41	19.56	alle	21.56	22.11	22.26	22.41	22.53	23.08	23.23	23.38	23.53	0.08	gleiche	4.23	4.38
Höhenberg Frankfurter Str.	5.12	5.27		6.57	7.12	7.27	7.42	7.57	15	19.27	19.42	19.57	15	21.57	22.12	22.27	22.42	22.54	23.09	23.24	23.39	23.54	0.09	Minuten	4.24	4.39
Fuldaer Str.	5.13	5.28		6.58	7.13	7.28	7.43	7.58	Min.	19.28	19.43	19.58	Min.	21.58	22.13	22.28	22.43	22.55	23.10	23.25	23.40	23.55	0.10	jede	4.25	4.40
Kalk Kapelle	5.15	5.30		7.00	7.15	7.30	7.45	8.00		19.30	19.45	20.00		22.00	22.15	22.30	22.45	22.57	23.12	23.27	23.42	23.57	0.12	Stunde	4.27	4.42
Kalk Post	5.16	5.31	alle	7.01	7.16	7.31	7.46	8.01		19.31	19.46	20.01		22.01	22.16	22.31	22.46	22.58	23.13	23.28	23.43	23.58	0.13		4.28	4.43
Deutz Techn. Hochschule	5.17	5.32	15	7.02	7.17	7.32	7.47	8.02		19.32	19.47	20.02		22.02	22.17	22.32	22.47	22.59	23.14	23.29	23.44	23.59	0.14		4.29	4.44
Bf Deutz/Messe	5.19	5.34	Min.	7.04	7.19	7.34	7.49	8.04		19.34	19.49	20.04		22.04	22.19	22.34	22.49	23.01	23.16	23.31	23.46	0.01	0.16		4.31	4.46
Deutzer Freiheit	5.20	5.35		7.05	7.20	7.35	7.50	8.05		19.35	19.50	20.05		22.05	22.20	22.35	22.50	23.02	23.17	23.32	23.47	0.02	0.17		4.32	4.47
Heumarkt	5.22	5.37		7.07	7.22	7.37	7.52	8.07		19.37	19.52	20.07		22.07	22.22	22.37	22.52	23.04	23.19	23.34	23.49	0.04	0.19		4.34	4.49
Neumarkt	5.25	5.40		7.10	7.25	7.40	7.55	8.10		19.40	19.55	20.10		22.10	22.25	22.40	22.55	23.07	23.22	23.37	23.52	0.07	0.22		4.37	4.52
Rudolfplatz	5.28	5.43		7.13	7.28	7.43	7.58	8.13		19.43	19.58	20.13		22.13	22.28	22.43	22.58	23.10	23.27	23.40	23.57	0.10	0.27		4.40	4.57
Aachener Str./Gürtel	5.34	5.49		7.19	7.34	7.49	8.04	8.19		19.49	20.04	20.19		22.19	22.34	22.49	23.04	23.16	23.33	23.46	0.03	0.16	0.33		4.46	5.03
Rheinenergie-Stadion	5.41	5.56		7.26	7.41	7.56	8.11	8.26		19.56	20.11	20.26		22.26	22.41	22.56	23.11	23.23	23.40	23.53	0.10	0.23	0.40		4.53	5.10
Weiden Zentrum	5.46	6.01		7.31	7.46	8.01	8.16	8.31		20.01	20.16	20.31		22.31	22.46	23.01	23.16		23.45		0.15		0.45			5.15
Weiden West	5.50	6.05		7.35	7.50	8.05	8.20	8.35		20.05	20.20	20.35		22.35	22.50	23.05	23.20		23.49		0.19		0.49			5.19

Bensberg - Refrath - Kalk - Deutz - Neumarkt - Rudolfplatz - Braunsfeld - Junkersdorf - **Weiden** (Auszug) ←

Sonn- und Feiertag

Haltestellen	jede Stunde gleich																					jede Stunde gleich						
Bensberg	4.36		5.06			8.36		9.09		9.39		11.24	11.38		19.08	19.24		21.39		22.09		22.36		23.06			0.36	
Im Hoppenkamp	4.37		5.07			8.37		9.10		9.40		11.25	11.39		19.09	19.25		21.40		22.10		22.37		23.07			0.37	
Kölner Str.	4.38		5.08			8.38		9.11		9.41		11.26	11.40		19.10	19.26		21.41		22.11		22.38		23.08			0.38	
Neuenweg	4.39		5.09			8.39		9.12		9.42		11.27	11.41		19.11	19.27		21.42		22.12		22.39		23.09			0.39	
Frankenforst	4.40		5.10			8.40		9.13		9.43		11.28	11.42		19.12	19.28		21.43		22.13		22.40		23.10			0.40	
Kippekausen	4.42		5.12			8.42		9.15		9.45		11.30	11.44		19.14	19.30		21.45		22.15		22.42		23.12			0.42	
Refrath	4.44		5.14			8.44		9.17		9.47		11.32	11.46		19.16	19.32		21.47		22.17		22.44		23.14			0.44	
Lustheide	4.45		5.15			8.45		9.18		9.48		11.33	11.47		19.17	19.33		21.48		22.18		22.45		23.15			0.45	
Brück Mauspfad	4.48	5.03	5.18	5.33		8.48	9.03	9.21	9.36	9.51		11.36	11.50		19.20	19.36		21.51	22.06	22.21	22.36	22.48	23.03	23.18	23.33		0.48	1.03
Flehbachstr.	4.49	5.04	5.19	5.34		8.49	9.04	9.22	9.37	9.52		11.37	11.51		19.21	19.37		21.52	22.07	22.22	22.37	22.49	23.04	23.19	23.34		0.49	1.04
Merheim	4.52	5.07	5.22	5.37	usw.	8.52	9.07	9.25	9.40	9.55		11.40	11.54		19.24	19.40		21.55	22.10	22.25	22.40	22.52	23.07	23.22	23.37	usw.	0.52	1.07
Kalker Friedhof	4.53	5.08	5.23	5.38	gleiche	8.53	9.08	9.26	9.41	9.56	alle	11.41	11.55	alle	19.25	19.41	alle	21.56	22.11	22.26	22.41	22.53	23.08	23.23	23.38	gleiche	0.53	1.08
Höhenberg Frankfurter Str.	4.54	5.09	5.24	5.39	Minuten	8.54	9.09	9.27	9.42	9.57	15	11.42	11.57	15	19.27	19.42	15	21.57	22.12	22.27	22.42	22.54	23.09	23.24	23.39	Minuten	0.54	1.09
Fuldaer Str.	4.55	5.10	5.25	5.40	jede	8.55	9.10	9.28	9.43	9.58	Min.	11.43	11.58	Min.	19.28	19.43	Min.	21.58	22.13	22.28	22.43	22.55	23.10	23.25	23.40	jede	0.55	1.10
Kalk Kapelle	4.57	5.12	5.27	5.42	Stunde	8.57	9.12	9.30	9.45	10.00		11.45	12.00		19.30	19.45		22.00	22.15	22.30	22.45	22.57	23.12	23.27	23.42	Stunde	0.57	1.12
Kalk Post	4.58	5.13	5.28	5.43		8.58	9.13	9.31	9.46	10.01		11.46	12.01		19.31	19.46		22.01	22.16	22.31	22.46	22.58	23.13	23.28	23.43		0.58	1.13
Deutz Techn. Hochschule	4.59	5.14	5.29	5.44		8.59	9.14	9.32	9.47	10.02		11.47	12.02		19.32	19.47		22.02	22.17	22.32	22.47	22.59	23.14	23.29	23.44		0.59	1.14
Bf Deutz/Messe	5.01	5.16	5.31	5.46		9.01	9.16	9.34	9.49	10.04		11.49	12.04		19.34	19.49		22.04	22.19	22.34	22.49	23.01	23.16	23.31	23.46		1.01	1.16
Deutzer Freiheit	5.02	5.17	5.32	5.47		9.02	9.17	9.35	9.50	10.05		11.50	12.05		19.35	19.50		22.05	22.20	22.35	22.50	23.02	23.17	23.32	23.47		1.02	1.17
Heumarkt	5.04	5.19	5.34	5.49		9.04	9.19	9.37	9.52	10.07		11.52	12.07		19.37	19.52		22.07	22.22	22.37	22.52	23.04	23.19	23.34	23.49		1.04	1.19
Neumarkt	5.07	5.22	5.37	5.52		9.07	9.22	9.40	9.55	10.10		11.55	12.10		19.40	19.55		22.10	22.25	22.40	22.55	23.07	23.22	23.37	23.52		1.07	1.22
Rudolfplatz	5.10	5.27	5.40	5.57		9.10	9.27	9.43	9.58	10.13		11.58	12.13		19.43	19.58		22.13	22.28	22.43	22.58	23.10	23.27	23.40	23.57		1.10	1.27
Aachener Str./Gürtel	5.16	5.33	5.46	6.03		9.16	9.33	9.49	10.04	10.19		12.04	12.19		19.49	20.04		22.19	22.34	22.49	23.04	23.16	23.33	23.46	0.03		1.16	1.33
Rheinenergie-Stadion	5.23	5.40	5.53	6.10		9.23	9.40	9.56	10.11	10.26		12.11	12.26		19.56	20.11		22.26	22.41	22.56	23.11	23.23	23.40	23.53	0.10		1.23	1.40
Weiden Zentrum		5.45		6.15			9.45	10.01	10.16	10.31		12.16	12.31		20.01	20.16		22.31	22.46	23.01	23.16		23.45		0.15			1.45
Weiden West		5.49		6.19			9.49	10.05	10.20	10.35		12.20	12.35		20.05	20.20		22.35	22.50	23.05	23.20		23.49		0.19			1.49

212 Lev.-Mitte - Schlebusch - Lev.-Leimbacher Berg - Odenthal/Glöbusch - Altenberg (Auszug) ➔

www.wupsi.de

		montags-freitags																						
Haltestellen																								
Doktorsburg	**ab**	6.05	7.05	7.25	7.45	8.05	8.25	8.45	9.05	9.25	9.45	10.05	10.25	10.45	11.05	11.25	11.45	12.05	12.25	12.45	13.05	13.25	13.45	14.05
K.-Adenauer-Platz		6.08	7.08	7.28	7.48	8.08	8.28	8.48	9.08	9.28	9.48	10.08	10.28	10.48	11.08	11.28	11.48	12.08	12.28	12.48	13.08	13.28	13.48	14.08
Schlebusch, Post		6.17	7.17	7.37	7.57	8.17	8.37	8.57	9.17	9.37	9.57	10.17	10.37	10.57	11.17	11.37	11.57	12.17	12.37	12.57	13.17	13.37	13.57	14.17
Kandinskystr.			7.25			8.25			9.25			10.25			11.25			12.25			13.25			14.25
Kandinskystr.		6.23		7.43	8.03		8.43	9.03		9.43	10.03		10.43	11.03		11.43	12.03		12.43	13.03		13.43	14.03	
Edelrath		6.27			8.07			9.07			10.07			11.07			12.07			13.07			14.07	
Engstenberger Weg		6.30			8.10			9.10			10.10			11.10			12.10			13.10			14.10	
Rothbroicher Str.				7.48			8.48			9.48			10.48			11.48			12.48			13.48		
Odenthal, Rathaus				7.52			8.52			9.52			10.52			11.52			12.52			13.52		
Menrath, Abzw.																								
Menrath				7.54			8.54			9.54			10.54			11.54			12.54			13.54		
Glöbusch,Schöne Aussicht		6.34			8.14			9.14			10.14			11.14			12.14			13.14			14.14	
Blecher, Schulstr.	↓	6.38			8.18			9.18			10.18			11.18			12.18			13.18			14.18	
Altenberg	an	6.44		7.56	8.24		8.56	9.24		9.56	10.24		10.56	11.24		11.56	12.24		12.56	13.24		13.56	14.24	

Bitte beachten Sie, dass Lev.-Mitte, Bf. baustellenbedingt bis auf Weiteres nicht angefahren wird.

		montags-freitags																					samstags	
Haltestellen																								
Doktorsburg	**ab**	14.25	14.45	15.05	15.25	15.45	16.05	16.25	16.45	17.05	17.25	17.45	18.05	18.25	18.55	19.25	19.55	20.25	21.13	22.13	23.13	0.13	6.25	7.25
K.-Adenauer-Platz		14.28	14.48	15.08	15.28	15.48	16.08	16.28	16.48	17.08	17.28	17.48	18.08	18.28	18.58	19.28	19.58	20.28	21.16	22.16	23.16	0.16	6.28	7.28
Schlebusch, Post		14.37	14.57	15.17	15.37	15.57	16.17	16.37	16.57	17.17	17.37	17.57	18.17	18.36	19.06	19.36	20.06	20.36	21.23	22.23	23.23	0.23	6.36	7.36
Kandinskystr.				15.25			16.25			17.25			18.25		19.14		20.14							
Kandinskystr.		14.43	15.03		15.43	16.03		16.43	17.03		17.43	18.03		18.42		19.42		20.42	21.28	22.28	23.28	0.28	6.42	7.42
Edelrath			15.07			16.07			17.07			18.07				19.46			21.32		23.32			7.46
Engstenberger Weg			15.10			16.10			17.10			18.10				19.49			21.34		23.34			7.49
Rothbroicher Str.		14.48			15.48			16.48			17.48			18.47				20.47		22.32		0.32	6.47	
Odenthal, Rathaus		14.52			15.52			16.52			17.52			18.50				20.50		22.36		0.36	6.50	
Menrath, Abzw.														18.52				20.52		22.37		0.37	6.52	
Menrath		14.54			15.54			16.54			17.54													
Glöbusch,Schöne Aussicht			15.14			16.14			17.14			18.14		18.55		19.53		20.55	21.38	22.40	23.38	0.40	6.55	7.53
Blecher, Schulstr.	↓		15.18			16.18			17.18			18.18		18.59		19.57		20.59	21.42	22.44	23.42	0.44	6.59	7.57
Altenberg	an	14.56	15.24		15.56	16.24		16.56	17.24		17.56	18.24		19.04		20.02		21.04	21.47	22.49	23.47	0.49	7.04	8.02

Bitte beachten Sie, dass Lev.-Mitte, Bf. baustellenbedingt bis auf Weiteres nicht angefahren wird.

wupsi

212

212 Lev.-Mitte - Schlebusch - Lev.-Leimbacher Berg - Odenthal/Glöbusch - Altenberg (Auszug) ➔

www.wupsi.de

		samstags																						
Haltestellen																								
Doktorsburg	**ab**	8.25	9.25	9.55	10.25	10.55	11.25	11.55	12.25	12.55	13.25	13.55	14.25	14.55	15.25	15.55	16.25	16.55	17.25	17.55	18.25	18.55	19.25	19.55
K.-Adenauer-Platz		8.28	9.28	9.58	10.28	10.58	11.28	11.58	12.28	12.58	13.28	13.58	14.28	14.58	15.28	15.58	16.28	16.58	17.28	17.58	18.28	18.58	19.28	19.58
Schlebusch, Post		8.36	9.36	10.06	10.36	11.06	11.36	12.06	12.36	13.06	13.36	14.06	14.36	15.06	15.36	16.06	16.36	17.06	17.36	18.06	18.36	19.06	19.36	20.06
Kandinskystr.				10.14		11.14		12.14		13.14		14.14		15.14		16.14		17.14		18.14		19.14		20.14
Kandinskystr.		8.42	9.42		10.42		11.42		12.42		13.42		14.42		15.42		16.42		17.42		18.42		19.42	
Edelrath			9.46				11.46				13.46				15.46				17.46				19.46	
Engstenberger Weg			9.49				11.49				13.49				15.49				17.49				19.49	
Rothbroicher Str.		8.47			10.47				12.47				14.47				16.47				18.47			
Odenthal, Rathaus		8.50			10.50				12.50				14.50				16.50				18.50			
Menrath, Abzw.		8.52			10.52				12.52				14.52				16.52				18.52			
Menrath																								
Glöbusch,Schöne Aussicht		8.55	9.53		10.55		11.53		12.55		13.53		14.55		15.53		16.55		17.53		18.55		19.53	
Blecher, Schulstr.	↓	8.59	9.57		10.59		11.57		12.59		13.57		14.59		15.57		16.59		17.57		18.59		19.57	
Altenberg	an	9.04	10.02		11.04		12.02		13.04		14.02		15.04		16.02		17.04		18.02		19.04		20.02	

Bitte beachten Sie, dass Lev.-Mitte, Bf. baustellenbedingt bis auf Weiteres nicht angefahren wird.

		samstags					sonn- und feiertags																	
Haltestellen																								
Doktorsburg	**ab**	20.25	21.13	22.13	23.13	0.13	8.13	9.13	10.13	11.13	12.13	13.13	14.13	15.13	16.13	17.13	18.13	19.13	20.13	21.13	22.13	23.13	0.13	
K.-Adenauer-Platz		20.28	21.16	22.16	23.16	0.16	8.16	9.16	10.16	11.16	12.16	13.16	14.16	15.16	16.16	17.16	18.16	19.16	20.16	21.16	22.16	23.16	0.16	
Schlebusch, Post		20.35	21.23	22.23	23.23	0.23	8.23	9.23	10.23	11.23	12.23	13.23	14.23	15.23	16.23	17.23	18.23	19.23	20.23	21.23	22.23	23.23	0.23	
Kandinskystr.																								
Kandinskystr.		20.40	21.28	22.28	23.28	0.28	8.28	9.28	10.28	11.28	12.28	13.28	14.28	15.28	16.28	17.28	18.28	19.28	20.28	21.28	22.28	23.28	0.28	
Edelrath			21.32		23.32			9.32		11.32		13.32		15.32		17.32		19.32		21.32		23.32		
Engstenberger Weg			21.34		23.34			9.34		11.34		13.34		15.34		17.34		19.34		21.34		23.34		
Rothbroicher Str.		20.44		22.32		0.32	8.32		10.32		12.32		14.32		16.32		18.32		20.32		22.32		0.32	
Odenthal, Rathaus		20.48		22.36		0.36	8.36		10.36		12.36		14.36		16.36		18.36		20.36		22.36		0.36	
Menrath, Abzw.		20.49		22.37		0.37	8.37		10.37		12.37		14.37		16.37		18.37		20.37		22.37		0.37	
Menrath																								
Glöbusch,Schöne Aussicht		20.52	21.38	22.40	23.38	0.40	8.40	9.38	10.40	11.38	12.40	13.38	14.40	15.38	16.40	17.38	18.40	19.38	20.40	21.38	22.40	23.38	0.40	
Blecher, Schulstr.	↓	20.56	21.42	22.44	23.42	0.44	8.44	9.42	10.44	11.42	12.44	13.42	14.44	15.42	16.44	17.42	18.44	19.42	20.44	21.42	22.44	23.42	0.44	
Altenberg	an	21.01	21.47	22.49	23.47	0.49	8.49	9.47	10.49	11.47	12.49	13.47	14.49	15.47	16.49	17.47	18.49	19.47	20.49	21.47	22.49	23.47	0.49	

Bitte beachten Sie, dass Lev.-Mitte, Bf. baustellenbedingt bis auf Weiteres nicht angefahren wird.

wupsi

212

212 Altenberg - Glöbusch/Odenthal - Lev.-Leimbacher Berg - Schlebusch - Lev.-Mitte (Auszug) ←

montags-freitags

Haltestellen																									
Altenberg	ab		5.53		6.33				7.33	8.03			9.03			10.03			11.03			12.03		
Blecher, Schulstr.			5.57		6.37				7.37															
Erberich			5.59		6.39				7.39															
Glöbusch,Schöne Aussicht			6.01		6.41				7.41															
Menrath										8.05			9.05			10.05			11.05			12.05		
Menrath, Abzw.			6.04		6.44				7.44															
Altenberg		5.37				6.57		7.17				8.37			9.37			10.37			11.37			12.37
Blecher, Schulstr.		5.41				7.01		7.21				8.41			9.41			10.41			11.41			12.41
Erberich		5.43				7.03		7.23				8.43			9.43			10.43			11.43			12.43
Glöbusch,Schöne Aussicht		5.45				7.05		7.25				8.45			9.45			10.45			11.45			12.45
Engstenberger Weg		5.48				7.08		7.28				8.48			9.48			10.48			11.48			12.48
Edelrath		5.51				7.11		7.31				8.51			9.51			10.51			11.51			12.51
Odenthal, Rathaus			6.07		6.47				7.47	8.07			9.07			10.07			11.07			12.07		
Rothbroicher Str.			6.11		6.51				7.51	8.11			9.11			10.11			11.11			12.11		
Kandinskystr.		5.56	6.16	6.36	6.56	7.16	7.26	7.36	7.56	8.16	8.36	8.56	9.16	9.36	9.56	10.16	10.36	10.56	11.16	11.36	11.56	12.16	12.36	12.56
Schlebusch, Post		6.02	6.22	6.42	7.02	7.22	7.32	7.42	8.02	8.22	8.42	9.02	9.22	9.42	10.02	10.22	10.42	11.02	11.22	11.42	12.02	12.22	12.42	13.02
K.-Adenauer-Platz	↓	6.12	6.32	6.52	7.12	7.32	7.42	7.52	8.12	8.32	8.52	9.12	9.32	9.52	10.12	10.32	10.52	11.12	11.32	11.52	12.12	12.32	12.52	13.12
Doktorsburg	**an**	6.17	6.37	6.57	7.17	7.37	7.47	7.57	8.17	8.37	8.57	9.17	9.37	9.57	10.17	10.37	10.57	11.17	11.37	11.57	12.17	12.37	12.57	13.17

Bitte beachten Sie, dass Lev.-Mitte, Bf. baustellenbedingt bis auf Weiteres nicht angefahren wird.

212 Altenberg - Glöbusch/Odenthal - Lev.-Leimbacher Berg - Schlebusch - Lev.-Mitte (Auszug) ←

www.wupsi.de

montags-freitags

Haltestellen																									
Altenberg	ab	13.03			14.03			15.03			16.03			17.03			18.03				19.12		21.12	
Blecher, Schulstr.																					19.16		21.16	
Erberich																					19.18		21.18	
Glöbusch,Schöne Aussicht																					19.19		21.19	
Menrath		13.05			14.05			15.05			16.05			17.05			18.05							
Menrath, Abzw.																					19.22		21.22	
Altenberg				13.37			14.37			15.37			16.37			17.37			18.37			20.15		22.15
Blecher, Schulstr.				13.41			14.41			15.41			16.41			17.41			18.41			20.19		22.19
Erberich				13.43			14.43			15.43			16.43			17.43			18.43			20.21		22.21
Glöbusch,Schöne Aussicht				13.45			14.45			15.45			16.45			17.45			18.45			20.22		22.22
Engstenberger Weg				13.48			14.48			15.48			16.48			17.48			18.48			20.25		22.25
Edelrath				13.51			14.51			15.51			16.51			17.51			18.51			20.28		22.28
Odenthal, Rathaus		13.07			14.07			15.07			16.07			17.07			18.07				19.24		21.24	
Rothbroicher Str.		13.11			14.11			15.11			16.11			17.11			18.11				19.28		21.28	
Kandinskystr.		13.16	13.36	13.56	14.16	14.36	14.56	15.16	15.36	15.56	16.16	16.36	16.56	17.16	17.36	17.56	18.16	18.36	18.56	19.16	19.33	20.33	21.33	22.33
Schlebusch, Post		13.22	13.42	14.02	14.22	14.42	15.02	15.22	15.42	16.02	16.22	16.42	17.02	17.22	17.42	18.02	18.22	18.42	19.02	19.22	19.38	20.38	21.38	22.38
K.-Adenauer-Platz	↓	13.32	13.52	14.12	14.32	14.52	15.12	15.32	15.52	16.12	16.32	16.52	17.12	17.32	17.52	18.12	18.32	18.52	19.12	19.32	19.46	20.46	21.46	22.46
Doktorsburg	**an**	13.37	13.57	14.17	14.37	14.57	15.17	15.37	15.57	16.17	16.37	16.57	17.17	17.37	17.57	18.17	18.37	18.57	19.17	19.37	19.50	20.50	21.50	22.50

Bitte beachten Sie, dass Lev.-Mitte, Bf. baustellenbedingt bis auf Weiteres nicht angefahren wird.

wupsi 212

212 Altenberg - Glöbusch/Odenthal - Lev.-Leimbacher Berg - Schlebusch - Lev.-Mitte (Auszug) ←

samstags

Haltestellen																									
Altenberg	ab		7.26			9.26				11.26				13.26				15.26				17.26			
Blecher, Schulstr.			7.30			9.30				11.30				13.30				15.30				17.30			
Erberich			7.32			9.32				11.32				13.32				15.32				17.32			
Glöbusch,Schöne Aussicht			7.34			9.34				11.34				13.34				15.34				17.34			
Menrath																									
Menrath, Abzw.			7.36			9.36				11.36				13.36				15.36				17.36			
Altenberg		6.29		8.29				10.29				12.29				14.29				16.29				18.29
Blecher, Schulstr.		6.33		8.33				10.33				12.33				14.33				16.33				18.33
Erberich		6.35		8.35				10.35				12.35				14.35				16.35				18.35
Glöbusch,Schöne Aussicht		6.37		8.37				10.37				12.37				14.37				16.37				18.37
Engstenberger Weg		6.40		8.40				10.40				12.40				14.40				16.40				18.40
Edelrath		6.43		8.43				10.43				12.43				14.43				16.43				18.43
Odenthal, Rathaus			7.39			9.39				11.39				13.39				15.39				17.39		
Rothbroicher Str.			7.43			9.43				11.43				13.43				15.43				17.43		
Kandinskystr.		6.48	7.48	8.48	9.18	9.48	10.18	10.48	11.18	11.48	12.18	12.48	13.18	13.48	14.18	14.48	15.18	15.48	16.18	16.48	17.18	17.48	18.18	18.48
Schlebusch, Post		6.54	7.54	8.54	9.24	9.54	10.24	10.54	11.24	11.54	12.24	12.54	13.24	13.54	14.24	14.54	15.24	15.54	16.24	16.54	17.24	17.54	18.24	18.54
K.-Adenauer-Platz	↓	7.03	8.03	9.03	9.33	10.03	10.33	11.03	11.33	12.03	12.33	13.03	13.33	14.03	14.33	15.03	15.33	16.03	16.33	17.03	17.33	18.03	18.33	19.03
Doktorsburg	**an**	7.07	8.07	9.07	9.37	10.07	10.37	11.07	11.37	12.07	12.37	13.07	13.37	14.07	14.37	15.07	15.37	16.07	16.37	17.07	17.37	18.07	18.37	19.07

Bitte beachten Sie, dass Lev.-Mitte, Bf. baustellenbedingt bis auf Weiteres nicht angefahren wird.

212 Altenberg - Glöbusch/Odenthal - Lev.-Leimbacher Berg - Schlebusch - Lev.-Mitte (Auszug) ←

		samstags					sonn- und feiertags																
Haltestellen																							
Altenberg	ab		19.26		21.12			9.12		11.12		13.12		15.12		17.12		19.12		21.12			
Blecher, Schulstr.			19.30		21.16			9.16		11.16		13.16		15.16		17.16		19.16		21.16			
Erberich			19.32		21.18			9.18		11.18		13.18		15.18		17.18		19.18		21.18			
Glöbusch,Schöne Aussicht			19.34		21.19			9.19		11.19		13.19		15.19		17.19		19.19		21.19			
Menrath																							
Menrath, Abzw.			19.36		21.22			9.22		11.22		13.22		15.22		17.22		19.22		21.22			
Altenberg				20.15		22.15	8.15		10.15		12.15		14.15		16.15		18.15		20.15		22.15		
Blecher, Schulstr.				20.19		22.19	8.19		10.19		12.19		14.19		16.19		18.19		20.19		22.19		
Erberich				20.21		22.21	8.21		10.21		12.21		14.21		16.21		18.21		20.21		22.21		
Glöbusch,Schöne Aussicht				20.22		22.22	8.22		10.22		12.22		14.22		16.22		18.22		20.22		22.22		
Engstenberger Weg				20.25		22.25	8.25		10.25		12.25		14.25		16.25		18.25		20.25		22.25		
Edelrath				20.28		22.28	8.28		10.28		12.28		14.28		16.28		18.28		20.28		22.28		
Odenthal, Rathaus			19.39		21.24			9.24		11.24		13.24		15.24		17.24		19.24		21.24			
Rothbroicher Str.			19.43		21.28			9.28		11.28		13.28		15.28		17.28		19.28		21.28			
Kandinskystr.		19.18	19.48	20.33	21.33	22.33	8.33	9.33	10.33	11.33	12.33	13.33	14.33	15.33	16.33	17.33	18.33	19.33	20.33	21.33	22.33		
Schlebusch, Post		19.24	19.54	20.38	21.38	22.38	8.38	9.38	10.38	11.38	12.38	13.38	14.38	15.38	16.38	17.38	18.38	19.38	20.38	21.38	22.38		
K.-Adenauer-Platz	↓	19.33	20.03	20.46	21.46	22.46	8.46	9.46	10.46	11.46	12.46	13.46	14.46	15.46	16.46	17.46	18.46	19.46	20.46	21.46	22.46		
Doktorsburg	**an**	19.37	20.07	20.50	21.50	22.50	8.50	9.50	10.50	11.50	12.50	13.50	14.50	15.50	16.50	17.50	18.50	19.50	20.50	21.50	22.50		

Bitte beachten Sie, dass Lev.-Mitte, Bf. baustellenbedingt bis auf Weiteres nicht angefahren wird.

222 Bergisch Gladbach Ⓢ - Klutstein - Schildgen - Schlebusch - Lev.-Opladen, Busbf. (Auszug) ➔

www.wupsi.de

montags-freitags

Haltestellen						Ⓓ Ⓛ				Ⓓ											
Berg. Gladbach Ⓢ ab			5.01		6.21		6.41		12.01		12.21		19.41	20.01	20.21	20.41	21.01	21.45	22.00	22.45	23.45
Langemarckweg			5.04		6.24		6.44		12.04		12.24		19.44	20.04	20.24	20.44	21.04	21.47	22.02	22.47	23.47
BELKAW arena			5.05		6.25		6.45		12.05		12.25		19.45	20.05	20.25	20.45	21.05	21.48	22.03	22.48	23.48
An der Flora			5.06		6.26		6.46		12.06		12.26		19.46	20.06	20.26	20.46	21.06	21.48	22.03	22.48	23.48
Von-Ketteler-Str.			5.07		6.27		6.47		12.07		12.27		19.47	20.07	20.27	20.47	21.07	21.49	22.04	22.49	23.49
Paffrath, Kirche			5.09		6.29		6.49		12.09		12.29		19.49	20.09	20.29	20.49	21.09	21.51	22.06	22.51	23.51
Hufer Weg			5.11		6.31		6.51		12.11		12.31		19.51	20.11	20.31	20.51	21.11	21.52	22.07	22.52	23.52
Torringen			5.12		6.32		6.52		12.12		12.32		19.52	20.12	20.32	20.52	21.12	21.53	22.08	22.53	23.53
Katterbach			5.13		6.33		6.53		12.13		12.33		19.53	20.13	20.33	20.53	21.13	21.54	22.09	22.54	23.54
Im Scheurenfeld		4.54	5.14		6.34		6.54		12.14		12.34		19.54	20.14	20.34	20.54	21.14	21.55	22.10	22.55	23.55
Klutstein, Siedlung		4.55	5.15		6.35		6.55		12.15		12.35		19.55	20.15	20.35	20.55	21.15	21.56	22.11	22.56	23.56
Klutstein		4.57	5.17	alle	6.37		6.57	alle	12.17		12.37	alle	19.57	20.17	20.37	20.57	21.17	21.58	22.13	22.58	23.58
Seelsheide		4.58	5.18	20	6.38		6.58	20	12.18		12.38	20	19.58	20.18	20.38	20.58	21.18	21.59	22.14	22.59	23.59
Broicher Feld		4.59	5.19	Min.	6.39		6.59	Min.	12.19		12.39	Min.	19.59	20.19	20.39	20.59	21.19	22.00	22.15	23.00	0.00
Schildgen, Kirche		5.00	5.20		6.40		7.00		12.20		12.40		20.00	20.20	20.40	21.00	21.20	22.01	22.16	23.01	0.01
Brahmsstr.		5.02	5.22		6.42		7.02		12.22		12.42		20.02	20.22	20.42	21.02	21.22	22.02	22.17	23.02	0.02
Rothbroicher Str.		5.03	5.23		6.43		7.03		12.23		12.43		20.03			21.03		22.03		23.03	
Hummelsheim		5.04	5.24		6.44		7.04		12.24		12.44		20.04			21.04		22.04		23.04	
Edelrather Weg		5.05	5.25		6.45		7.05		12.25		12.45		20.05			21.05		22.05		23.05	
Leimbacher Hof	4.46	5.06	5.26		6.46		7.06		12.26		12.46		20.06			21.06		22.06		23.06	
Schlebusch, Post	4.48	5.08	5.28		6.48		7.08		12.28		12.48		20.08			21.08		22.07		23.07	
Klinikum Leverkusen	4.57	5.17	5.37		6.57	7.15	7.17		12.37		12.57		20.17			21.17		22.14		23.14	
Schlebusch, Bf.	5.02	5.22	5.42		7.02	7.20	7.22		12.42		13.02		20.22			21.22		22.18		23.18	
K.-Adenauer-Platz	5.05	5.25	5.45		7.05	7.23	7.25		12.45	13.04	13.05		20.25			21.25		22.21		23.21	
BayArena ↓	5.07	5.27	5.47		7.07	7.25	7.27		12.47	13.06	13.07		20.27			21.27		22.23		23.23	
Lev.-Opladen, Busbf. an	5.21	5.41	6.01		7.21	7.39	7.41		13.01	13.20	13.21		20.41			21.41		22.36		23.36	

Bei Veranstaltungen in der BayArena kann die Linie kurzfristig umgeleitet werden.

Ⓓ = nur an Schultagen

Ⓛ = fährt ab Opladen weiter als Linie 201 Richtung Lützenkirchen

wupsi

222

222 Bergisch Gladbach Ⓢ - Klutstein - Schildgen - Schlebusch - Lev.-Opladen, Busbf. (Auszug) ➔

www.wupsi.de

Haltestellen	samstags								sonn- und feiertags			
Berg. Gladbach Ⓢ ab	5.00	6.00		20.00	20.45	21.45	22.45	23.45	7.45		22.45	23.45
Langemarckweg	5.03	6.03		20.03	20.47	21.47	22.47	23.47	7.47		22.47	23.47
BELKAW arena	5.04	6.04		20.04	20.48	21.48	22.48	23.48	7.48		22.48	23.48
An der Flora	5.05	6.05		20.05	20.48	21.48	22.48	23.48	7.48		22.48	23.48
Von-Ketteler-Str.	5.06	6.06		20.06	20.49	21.49	22.49	23.49	7.49		22.49	23.49
Paffrath, Kirche	5.08	6.08		20.08	20.51	21.51	22.51	23.51	7.51		22.51	23.51
Hufer Weg	5.10	6.10		20.10	20.52	21.52	22.52	23.52	7.52		22.52	23.52
Torringen	5.11	6.11		20.11	20.53	21.53	22.53	23.53	7.53		22.53	23.53
Katterbach	5.12	6.12		20.12	20.54	21.54	22.54	23.54	7.54		22.54	23.54
Im Scheurenfeld	5.13	6.13		20.13	20.55	21.55	22.55	23.55	7.55		22.55	23.55
Klutstein, Siedlung	5.14	6.14		20.14	20.56	21.56	22.56	23.56	7.56		22.56	23.56
Klutstein	5.16	6.16	alle	20.16	20.58	21.58	22.58	23.58	7.58	alle	22.58	23.58
Seelsheide	5.17	6.17	30	20.17	20.59	21.59	22.59	23.59	7.59	60	22.59	23.59
Broicher Feld	5.18	6.18	Min.	20.18	21.00	22.00	23.00	0.00	8.00	Min.	23.00	0.00
Schildgen, Kirche	5.19	6.19		20.19	21.01	22.01	23.01	0.01	8.01		23.01	0.01
Brahmsstr.	5.20	6.20		20.20	21.02	22.02	23.02	0.02	8.02		23.02	0.02
Rothbroicher Str.	5.21	6.21		20.21	21.03	22.03	23.03		8.03		23.03	
Hummelsheim	5.22	6.22		20.22	21.04	22.04	23.04		8.04		23.04	
Edelrather Weg	5.23	6.23		20.23	21.05	22.05	23.05		8.05		23.05	
Leimbacher Hof	5.24	6.24		20.24	21.06	22.06	23.06		8.06		23.06	
Schlebusch, Post	5.25	6.25		20.25	21.07	22.07	23.07		8.07		23.07	
Klinikum Leverkusen	5.33	6.33		20.33	21.14	22.14	23.14		8.14		23.14	
Schlebusch, Bf.	5.37	6.37		20.37	21.18	22.18	23.18		8.18		23.18	
K.-Adenauer-Platz	5.40	6.40		20.40	21.21	22.21	23.21		8.21		23.21	
BayArena ↓	5.42	6.42		20.42	21.23	22.23	23.23		8.23		23.23	
Lev.-Opladen, Busbf. an	5.56	6.56		20.56	21.36	22.36	23.36		8.36		23.36	

Bei Veranstaltungen in der BayArena kann die Linie kurzfristig umgeleitet werden.

wupsi

222

222 Lev.-Opladen, Busbf. - Schlebusch - Schildgen - Klutstein - Bergisch Gladbach Ⓢ (Auszug) ←

www.wupsi.de

	montags-freitags												
Haltestellen						Ⓓ							
Lev.-Opladen, Busbf. ab			5.40		7.00	7.19	7.20		20.00	20.20	20.52	21.52	22.52
BayArena			5.52		7.12	7.31	7.32		20.12	20.32	21.02	22.02	23.02
K.-Adenauer-Platz			5.55		7.15	7.34	7.35		20.15	20.35	21.05	22.05	23.05
Schlebusch, Bf.			5.58		7.18		7.38		20.18	20.38	21.08	22.08	23.08
Klinikum Leverkusen			6.03		7.23		7.43		20.23	20.43	21.11	22.11	23.11
Schlebusch, Post			6.12		7.32		7.52		20.32	20.52	21.19	22.19	23.19
Leimbacher Hof			6.13		7.33		7.53		20.33	20.53	21.20	22.20	23.20
Edelrather Weg			6.14		7.34		7.54		20.34	20.54	21.21	22.21	23.21
Hummelsheim			6.15		7.35		7.55		20.35	20.55	21.22	22.22	23.22
Rothbroicher Str.			6.16		7.36		7.56		20.36	20.56	21.23	22.23	23.23
Brahmsstr.	5.07	5.57	6.17		7.37		7.57		20.37	20.57	21.24	22.24	23.24
Schildgen, Kirche	5.09	5.59	6.19	alle	7.39		7.59	alle	20.39	20.59	21.26	22.26	23.26
Broicher Feld	5.10	6.00	6.20	20	7.40		8.00	20	20.40		21.27	22.27	23.27
Seelsheide	5.11	6.01	6.21	Min.	7.41		8.01	Min.	20.41		21.28	22.28	23.28
Klutstein	5.12	6.02	6.22		7.42		8.02		20.42		21.29	22.29	23.29
Klutstein, Siedlung	5.14	6.04	6.24		7.44		8.04		20.44		21.31	22.31	23.31
Im Scheurenfeld	5.15	6.05	6.25		7.45		8.05		20.45		21.32	22.32	23.32
Katterbach	5.16	6.06	6.26		7.46		8.06		20.46		21.33	22.33	23.33
Torringen	5.17	6.07	6.27		7.47		8.07		20.47		21.34	22.34	23.34
Hufer Weg	5.18	6.08	6.28		7.48		8.08		20.48		21.35	22.35	23.35
Paffrath, Kirche	5.20	6.10	6.30		7.50		8.10		20.50		21.37	22.37	23.37
Von-Ketteler-Str.	5.21	6.11	6.31		7.51		8.11		20.51		21.38	22.38	23.38
An der Flora	5.22	6.12	6.32		7.52		8.12		20.52		21.39	22.39	23.39
BELKAW arena	5.24	6.14	6.34		7.54		8.14		20.54		21.40	22.40	23.40
Langemarckweg ↓	5.25	6.15	6.35		7.55		8.15		20.55		21.41	22.41	23.41
Berg. Gladbach Ⓢ an	5.28	6.18	6.38		7.58		8.18		20.58		21.44	22.44	23.44

Bei Veranstaltungen in der BayArena kann die Linie kurzfristig umgeleitet werden.

Ⓓ = nur an Schultagen

wupsi

222

222 Lev.-Opladen, Busbf. - Schlebusch - Schildgen - Klutstein - Bergisch Gladbach Ⓢ (Auszug) ←

www.wupsi.de

	samstags									sonn- und feiertags			
Haltestellen													
Lev.-Opladen, Busbf. ab		6.04		7.04		20.04	20.52	21.52	22.52		8.52		22.52
BayArena		6.14		7.14		20.14	21.02	22.02	23.02		9.02		23.02
K.-Adenauer-Platz		6.17		7.17		20.17	21.05	22.05	23.05		9.05		23.05
Schlebusch, Bf.		6.20		7.20		20.20	21.08	22.08	23.08		9.08		23.08
Klinikum Leverkusen		6.25		7.25		20.25	21.11	22.11	23.11		9.11		23.11
Schlebusch, Post		6.33		7.33		20.33	21.19	22.19	23.19		9.19		23.19
Leimbacher Hof		6.34		7.34		20.34	21.20	22.20	23.20		9.20		23.20
Edelrather Weg		6.36		7.36		20.36	21.21	22.21	23.21		9.21		23.21
Hummelsheim		6.37		7.37		20.37	21.22	22.22	23.22		9.22		23.22
Rothbroicher Str.		6.38		7.38		20.38	21.23	22.23	23.23		9.23		23.23
Brahmsstr.	6.09	6.39	7.09	7.39		20.39	21.24	22.24	23.24	8.24	9.24		23.24
Schildgen, Kirche	6.11	6.41	7.11	7.41	alle	20.41	21.26	22.26	23.26	8.26	9.26	alle	23.26
Broicher Feld	6.12	6.42	7.12	7.42	30	20.42	21.27	22.27	23.27	8.27	9.27	60	23.27
Seelsheide	6.13	6.43	7.13	7.43	Min.	20.43	21.28	22.28	23.28	8.28	9.28	Min.	23.28
Klutstein	6.13	6.43	7.13	7.43		20.43	21.29	22.29	23.29	8.29	9.29		23.29
Klutstein, Siedlung	6.15	6.45	7.15	7.45		20.45	21.31	22.31	23.31	8.31	9.31		23.31
Im Scheurenfeld	6.16	6.46	7.16	7.46		20.46	21.32	22.32	23.32	8.32	9.32		23.32
Katterbach	6.17	6.47	7.17	7.47		20.47	21.33	22.33	23.33	8.33	9.33		23.33
Torringen	6.18	6.48	7.18	7.48		20.48	21.34	22.34	23.34	8.34	9.34		23.34
Hufer Weg	6.19	6.49	7.19	7.49		20.49	21.35	22.35	23.35	8.35	9.35		23.35
Paffrath, Kirche	6.21	6.51	7.21	7.51		20.51	21.37	22.37	23.37	8.37	9.37		23.37
Von-Ketteler-Str.	6.22	6.52	7.22	7.52		20.52	21.38	22.38	23.38	8.38	9.38		23.38
An der Flora	6.23	6.53	7.23	7.53		20.53	21.39	22.39	23.39	8.39	9.39		23.39
BELKAW arena	6.25	6.55	7.25	7.55		20.55	21.40	22.40	23.40	8.40	9.40		23.40
Langemarckweg ↓	6.26	6.56	7.26	7.56		20.56	21.41	22.41	23.41	8.41	9.41		23.41
Berg. Gladbach Ⓢ an	6.29	6.59	7.29	7.59		20.59	21.44	22.44	23.44	8.44	9.44		23.44

Bei Veranstaltungen in der BayArena kann die Linie kurzfristig umgeleitet werden.

wupsi

222

227 Moitzfeld - Bensberg - Berg. Gladbach Ⓢ - Schildgen - Lev.-Waldsiedlung - Lev.-Mitte ➔

montags-freitags

Haltestellen							Ⓓ		Ⓓ				Ⓓ								
Moitzfeld, Steinacker	ab			4.57		6.17		6.37		6.57		12.37		12.57		20.17	20.46	21.16	21.46	22.16	22.46
Moitzfeld, Kirche				4.58		6.18		6.38		6.58		12.38		12.58		20.18	20.47	21.17	21.47	22.17	22.47
Moitzfeld, Mitte				4.59		6.19		6.39		6.59		12.39		12.59		20.19	20.48	21.18	21.48	22.18	22.48
Moitzfeld				5.00		6.20		6.40		7.00		12.40		13.00		20.20	20.49	21.19	21.49	22.19	22.49
Hackberg				5.01		6.21		6.41		7.01		12.41		13.01		20.21	20.50	21.20	21.50	22.20	22.50
Bensberg Krankenhaus				5.03		6.23		6.43		7.03		12.43		13.03		20.23	20.52	21.22	21.52	22.22	22.52
Vinzenz-Pallotti-Str.				5.04		6.24		6.44		7.04		12.44		13.04		20.24	20.53	21.23	21.53	22.23	22.53
Thomas-Morus-Akademie	↓			5.05		6.25		6.45		7.05		12.45		13.05		20.25	20.54	21.24	21.54	22.24	22.54
Bensberg, Busbf. Ⓤ	**an**			5.08		6.28		6.48		7.08		12.48		13.08		20.28	20.57	21.27	21.57	22.27	22.57
Bensberg, Busbf. Ⓤ	**ab**			5.10		6.30		6.50		7.10		12.50		13.10		20.30	20.57	21.27	21.57	22.27	22.57
Bensberg Alte Post				5.12		6.32		6.52		7.12		12.52		13.12		20.32	20.59	21.29	21.59	22.29	22.59
Buddestr.				5.13		6.33		6.53		7.13		12.53		13.13		20.33	21.00	21.30	22.00	22.30	23.00
Milchborntal				5.14		6.34		6.54		7.14		12.54		13.14		20.34	21.01	21.31	22.01	22.31	23.01
An den Braken				5.15	alle	6.35		6.55		7.15	alle	12.55		13.15	alle	20.35	21.02	21.32	22.02	22.32	23.02
Kreishaus				5.16	20	6.36		6.56		7.16	20	12.56	13.15	13.16	20	20.36	21.03	21.33	22.03	22.33	23.03
Lerbacher Weg				5.17	Min.	6.37		6.57		7.17	Min.	12.57	13.16	13.17	Min.	20.37	21.04	21.34	22.04	22.34	23.04
Martin-Luther-Str.				5.18		6.38		6.58		7.18		12.58	13.17	13.18		20.38	21.05	21.35	22.05	22.35	23.05
Heidkamp, Schule				5.20		6.40		7.00		7.20		13.00	13.19	13.20		20.40	21.07	21.37	22.07	22.37	23.07
Arbeitsagentur				5.22		6.42		7.02		7.22		13.02	13.21	13.22		20.42	21.09	21.39	22.09	22.39	23.09
Markt	↓			5.24		6.44		7.04		7.24		13.04	13.23	13.24		20.44	21.11	21.41	22.11	22.41	23.11
Berg. Gladbach Ⓢ	**an**			5.28		6.48		7.08		7.28		13.08	13.27	13.28		20.48	21.15	21.45	22.15	22.45	23.15
Berg. Gladbach Ⓢ	**ab**	4.51	5.11	5.31		6.51		7.11	7.28	7.31		13.11		13.31		20.51	21.15		22.15		23.15
Langemarckweg		4.54	5.14	5.34		6.54		7.14	7.31	7.34		13.14		13.34		20.54	21.17		22.17		23.17
BELKAW arena		4.55	5.15	5.35		6.55		7.15	7.32	7.35		13.15		13.35		20.55	21.18		22.18		23.18
An der Flora		4.56	5.16	5.36		6.56		7.16	7.33	7.36		13.16		13.36		20.56	21.18		22.18		23.18
Von-Ketteler-Str.		4.57	5.17	5.37		6.57		7.17	7.34	7.37		13.17		13.37		20.57	21.19		22.19		23.19
Paffrath, Kirche		4.59	5.19	5.39		6.59		7.19	7.36	7.39		13.19		13.39		20.59	21.21		22.21		23.21
Hufer Weg		5.01	5.21	5.41		7.01		7.21	7.38	7.41		13.21		13.41		21.01	21.22		22.22		23.22
Torringen		5.02	5.22	5.42		7.02		7.22	7.39	7.42		13.22		13.42		21.02	21.23		22.23		23.23

Katterbach	ab	5.03	5.23	5.43		7.03		7.23	7.40	7.43		13.23		13.43		21.03	21.24		22.24		23.24
Odenthaler Markweg		5.04	5.24	5.44		7.04		7.24	7.41	7.44		13.24		13.44		21.04	21.25		22.25		23.25
Schildgen, Kirche		5.06	5.26	5.46		7.06		7.26	7.43	7.46		13.26		13.46		21.06	21.27		22.27		23.27
Nittum		5.08	5.28	5.48		7.08		7.28		7.48		13.28		13.48		21.08	21.29		22.29		23.29
Beethovenstr.		5.11	5.31	5.51		7.11	7.30	7.31		7.51		13.31		13.51		21.11	21.31		22.31		23.31
Völklinger Str.		5.12	5.32	5.52		7.12	7.31	7.32		7.52		13.32		13.52		21.12	21.32		22.32		23.32
Mozartstr. Schlebusch		5.13	5.33	5.53		7.13	7.32	7.33		7.53		13.33		13.53		21.13	21.33		22.33		23.33
Straßburger Str.		5.14	5.34	5.54		7.14	7.33	7.34		7.54		13.34		13.54		21.14	21.34		22.34		23.34
Bensberger Str.		5.16	5.36	5.56	alle	7.16	7.34	7.36		7.56	alle	13.36		13.56	alle	21.16	21.36		22.36		23.36
Dhünnberg		5.17	5.37	5.57	20	7.17	7.36	7.37		7.57	20	13.37		13.57	20	21.17	21.37		22.37		23.37
Auermühle		5.18	5.38	5.58	Min.	7.18	7.37	7.38		7.58	Min.	13.38		13.58	Min.	21.18	21.38		22.38		23.38
Klinikum Leverkusen		5.20	5.40	6.00		7.20	7.39	7.40		8.00		13.40		14.00		21.20	21.40		22.40		23.40
Heidehöhe		5.21	5.41	6.01		7.21	7.40	7.41		8.01		13.41		14.01		21.21	21.41		22.41		23.41
Scharnhorststr.		5.23	5.43	6.03		7.23	7.42	7.43		8.03		13.43		14.03		21.23	21.42		22.42		23.42
Schlebusch, Bf.		5.25	5.45	6.05		7.25	7.44	7.45		8.05		13.45		14.05		21.25	21.44		22.44		23.44
K.-Adenauer-Platz		5.29	5.49	6.09		7.29	7.47	7.49		8.09		13.49		14.09		21.29	21.47		22.47		23.47
Haberstr.		5.30	5.50	6.10		7.30	7.48	7.50		8.10		13.50		14.10		21.30	21.48		22.48		23.48
Hindenburgstr.	↓	5.31	5.51	6.11		7.31	7.49	7.51		8.11		13.51		14.11		21.31	21.49		22.49		23.49
Doktorsburg	**an**	5.33	5.53	6.13		7.33	7.51	7.53		8.13		13.53		14.13		21.33	21.51		22.51		23.51

Bitte beachten Sie, dass Lev.-Mitte, Bf. baustellenbedingt bis auf Weiteres nicht angefahren wird.

Ⓓ = nur an Schultagen

227 Moitzfeld - Bensberg - Berg. Gladbach Ⓢ - Schildgen - Lev.-Waldsiedlung - Lev.-Mitte ➔

Haltestellen		montags-freitags			samstags										sonn- und feiertags					
Moitzfeld, Steinacker	ab	23.16	23.46				5.46		19.46	20.16	20.46	21.46	22.46	23.46		8.46		22.46	23.46	
Moitzfeld, Kirche		23.17	23.47				5.47		19.47	20.17	20.47	21.47	22.47	23.47		8.47		22.47	23.47	
Moitzfeld, Mitte		23.18	23.48				5.48		19.48	20.18	20.48	21.48	22.48	23.48		8.48		22.48	23.48	
Moitzfeld		23.19	23.49				5.49		19.49	20.19	20.49	21.49	22.49	23.49		8.49		22.49	23.49	
Hackberg		23.20	23.50				5.50		19.50	20.20	20.50	21.50	22.50	23.50		8.50		22.50	23.50	
Bensberg Krankenhaus		23.22	23.52				5.52		19.52	20.22	20.52	21.52	22.52	23.52		8.52		22.52	23.52	
Vinzenz-Pallotti-Str.		23.23	23.53				5.53		19.53	20.23	20.53	21.53	22.53	23.53		8.53		22.53	23.53	
Thomas-Morus-Akademie	↓	23.24	23.54				5.54		19.54	20.24	20.54	21.54	22.54	23.54		8.54		22.54	23.54	
Bensberg, Busbf. Ⓤ	**an**	23.27	23.57				5.57		19.57	20.27	20.57	21.57	22.57	23.57		8.57		22.57	23.57	
Bensberg, Busbf. Ⓤ	**ab**	23.27	23.57				5.57		19.57	20.27	20.57	21.57	22.57	23.57		8.57		22.57	23.57	
Bensberg Alte Post		23.29	23.59				5.59		19.59	20.29	20.59	21.59	22.59	23.59		8.59		22.59	23.59	
Buddestr.		23.30	0.00				6.00		20.00	20.30	21.00	22.00	23.00	0.00		9.00		23.00	0.00	
Milchborntal		23.31	0.01				6.01		20.01	20.31	21.01	22.01	23.01	0.01		9.01		23.01	0.01	
An den Braken		23.32	0.02				6.02	alle	20.02	20.32	21.02	22.02	23.02	0.02		9.02	alle	23.02	0.02	
Kreishaus		23.33	0.03				6.03	30	20.03	20.33	21.03	22.03	23.03	0.03		9.03	60	23.03	0.03	
Lerbacher Weg		23.34	0.04				6.04	Min.	20.04	20.34	21.04	22.04	23.04	0.04		9.04	Min.	23.04	0.04	
Martin-Luther-Str.		23.35	0.05				6.05		20.05	20.35	21.05	22.05	23.05	0.05		9.05		23.05	0.05	
Heidkamp, Schule		23.37	0.07				6.07		20.07	20.37	21.07	22.07	23.07	0.07		9.07		23.07	0.07	
Arbeitsagentur		23.39	0.09				6.09		20.09	20.39	21.09	22.09	23.09	0.09		9.09		23.09	0.09	
Markt	↓	23.41	0.11				6.11		20.11	20.41	21.11	22.11	23.11	0.11		9.11		23.11	0.11	
Berg. Gladbach Ⓢ	**an**	23.45	0.15				6.15		20.15	20.45	21.15	22.15	23.15	0.15		9.15		23.15	0.15	
Berg. Gladbach Ⓢ	**ab**				5.15	5.45	6.15		20.15		21.15	22.15	23.15		8.15	9.15		23.15		
Langemarckweg					5.18	5.48	6.18		20.18		21.17	22.17	23.17		8.17	9.17		23.17		
BELKAW arena					5.19	5.49	6.19		20.19		21.18	22.18	23.18		8.18	9.18		23.18		
An der Flora					5.20	5.50	6.20		20.20		21.18	22.18	23.18		8.18	9.18		23.18		
Von-Ketteler-Str.					5.21	5.51	6.21		20.21		21.19	22.19	23.19		8.19	9.19		23.19		
Paffrath, Kirche					5.23	5.53	6.23		20.23		21.21	22.21	23.21		8.21	9.21		23.21		
Hufer Weg					5.25	5.55	6.25		20.25		21.22	22.22	23.22		8.22	9.22		23.22		
Torringen					5.26	5.56	6.26		20.26		21.23	22.23	23.23		8.23	9.23		23.23		

Katterbach	ab				5.27	5.57	6.27		20.27		21.24	22.24	23.24		8.24	9.24		23.24		
Odenthaler Markweg					5.28	5.58	6.28		20.28		21.25	22.25	23.25		8.25	9.25		23.25		
Schildgen, Kirche					5.30	6.00	6.30		20.30		21.27	22.27	23.27		8.27	9.27		23.27		
Nittum					5.32	6.02	6.32		20.32		21.29	22.29	23.29		8.29	9.29		23.29		
Beethovenstr.					5.35	6.05	6.35		20.35		21.31	22.31	23.31		8.31	9.31		23.31		
Völklinger Str.					5.36	6.06	6.36		20.36		21.32	22.32	23.32		8.32	9.32		23.32		
Mozartstr. Schlebusch					5.37	6.07	6.37		20.37		21.33	22.33	23.33		8.33	9.33		23.33		
Straßburger Str.					5.38	6.08	6.38		20.38		21.34	22.34	23.34		8.34	9.34		23.34		
Bensberger Str.					5.40	6.10	6.40	alle	20.40		21.36	22.36	23.36		8.36	9.36	alle	23.36		
Dhünnberg					5.41	6.11	6.41	30	20.41		21.37	22.37	23.37		8.37	9.37	60	23.37		
Auermühle					5.42	6.12	6.42	Min.	20.42		21.38	22.38	23.38		8.38	9.38	Min.	23.38		
Klinikum Leverkusen					5.44	6.14	6.44		20.44		21.40	22.40	23.40		8.40	9.40		23.40		
Heidehöhe					5.45	6.15	6.45		20.45		21.41	22.41	23.41		8.41	9.41		23.41		
Scharnhorststr.					5.47	6.17	6.47		20.47		21.42	22.42	23.42		8.42	9.42		23.42		
Schlebusch, Bf.					5.48	6.18	6.48		20.48		21.44	22.44	23.44		8.44	9.44		23.44		
K.-Adenauer-Platz					5.52	6.22	6.52		20.52		21.47	22.47	23.47		8.47	9.47		23.47		
Haberstr.					5.53	6.23	6.53		20.53		21.48	22.48	23.48		8.48	9.48		23.48		
Hindenburgstr.	↓				5.54	6.24	6.54		20.54		21.49	22.49	23.49		8.49	9.49		23.49		
Doktorsburg	**an**				5.56	6.26	6.56		20.56		21.51	22.51	23.51		8.51	9.51		23.51		

Bitte beachten Sie, dass Lev.-Mitte, Bf. baustellenbedingt bis auf Weiteres nicht angefahren wird.

wupsi
227

227 Lev.-Mitte - Lev.-Waldsiedlung - Schildgen - Berg. Gladbach Ⓢ - Bensberg - Moitzfeld

montags-freitags

Haltestellen																				
								Ⓓ	Ⓓ	Ⓓ	Ⓓ									
Doktorsburg ab					5.29		6.29					6.49		20.09	20.38		21.38		22.38	23.38
Hindenburgstr.					5.30		6.30					6.50		20.10	20.39		21.39		22.39	23.39
Haberstr.					5.31		6.31					6.51		20.11	20.40		21.40		22.40	23.40
K.-Adenauer-Platz					5.32		6.32					6.52		20.12	20.41		21.41		22.41	23.41
Schlebusch, Bf.					5.35		6.35					6.55		20.15	20.43		21.43		22.43	23.43
Scharnhorststr.					5.36		6.36					6.56		20.16	20.45		21.45		22.45	23.45
Heidehöhe					5.38		6.38					6.58		20.18	20.46		21.46		22.46	23.46
Klinikum Leverkusen					5.39		6.39					6.59		20.19	20.47		21.47		22.47	23.47
Auermühle					5.41		6.41					7.01		20.21	20.48		21.48		22.48	23.48
Dhünnberg					5.42		6.42					7.02		20.22	20.49		21.49		22.49	23.49
Bensberger Str.					5.44		6.44					7.04		20.24	20.51		21.51		22.51	23.51
Straßburger Str.					5.45		6.45					7.05		20.25	20.52		21.52		22.52	23.52
Mozartstr. Schlebusch					5.46		6.46					7.06		20.26	20.53		21.53		22.53	23.53
Völklinger Str.					5.47	alle	6.47					7.07	alle	20.27	20.54		21.54		22.54	23.54
Beethovenstr.					5.48	20	6.48					7.08	20	20.28	20.55		21.55		22.55	23.55
Waldschule					5.49	Min.	6.49					7.09	Min.	20.29	20.56		21.56		22.56	23.56
Nittum					5.51		6.51					7.11		20.31	20.58		21.58		22.58	23.58
Schildgen, Kirche				5.33	5.53		6.53	7.05				7.13		20.33	21.00		22.00		23.00	0.00
Odenthaler Markweg				5.35	5.55		6.55	7.07				7.15		20.35	21.02		22.02		23.02	0.02
Katterbach				5.36	5.56		6.56	7.08				7.16		20.36	21.03		22.03		23.03	0.03
Torringen				5.37	5.57		6.57	7.09				7.17		20.37	21.04		22.04		23.04	0.04
Hufer Weg				5.38	5.58		6.58	7.10				7.18		20.38	21.05		22.05		23.05	0.05
Paffrath, Kirche				5.40	6.00		7.00	7.12				7.20		20.40	21.07		22.07		23.07	0.07
Von-Ketteler-Str.				5.41	6.01		7.01	7.13				7.21		20.41	21.08		22.08		23.08	0.08
An der Flora				5.42	6.02		7.02	7.14				7.22		20.42	21.09		22.09		23.09	0.09
BELKAW arena				5.44	6.04		7.04	7.16				7.24		20.44	21.10		22.10		23.10	0.10
Langemarckweg ↓				5.45	6.05		7.05	7.17				7.25		20.45	21.11		22.11		23.11	0.11
Berg. Gladbach Ⓢ an				5.48	6.08		7.08	7.20				7.28		20.48	21.14		22.14		23.14	0.14
Berg. Gladbach Ⓢ ab	4.51	5.11	5.31	5.51	6.11		7.11		7.26	7.28	7.30	7.31		20.51	21.16	21.46	22.16	22.46	23.16	

Berg. Gladbach Ⓢ ab	4.51	5.11	5.31	5.51	6.11		7.11		7.26	7.28	7.30	7.31		20.51	21.16	21.46	22.16	22.46	23.16	
Markt	4.53	5.13	5.33	5.53	6.13		7.13		7.28	7.30	7.32	7.33		20.53	21.18	21.48	22.18	22.48	23.18	
Arbeitsagentur	4.57	5.17	5.37	5.57	6.17		7.17		7.32	7.34	7.36	7.37		20.57	21.21	21.51	22.21	22.51	23.21	
Heidkamp, Schule	4.58	5.18	5.38	5.58	6.18		7.18		7.33	7.35	7.37	7.38		20.58	21.22	21.52	22.22	22.52	23.22	
Martin-Luther-Str.	5.00	5.20	5.40	6.00	6.20		7.20		7.35	7.37	7.39	7.40		21.00	21.23	21.53	22.23	22.53	23.23	
Lerbacher Weg	5.01	5.21	5.41	6.01	6.21		7.21		7.36	7.38	7.40	7.41		21.01	21.24	21.54	22.24	22.54	23.24	
Kreishaus	5.02	5.22	5.42	6.02	6.22		7.22		7.37	7.39	7.41	7.42		21.02	21.24	21.54	22.24	22.54	23.24	
An den Braken	5.04	5.24	5.44	6.04	6.24		7.24					7.44		21.04	21.26	21.56	22.26	22.56	23.26	
Milchborntal	5.05	5.25	5.45	6.05	6.25	alle	7.25					7.45	alle	21.05	21.27	21.57	22.27	22.57	23.27	
Buddestr.	5.06	5.26	5.46	6.06	6.26	20	7.26					7.46	20	21.06	21.28	21.58	22.28	22.58	23.28	
Bensberg Alte Post	5.08	5.28	5.48	6.08	6.28	Min.	7.28					7.48	Min.	21.08	21.30	22.00	22.30	23.00	23.30	
Bensberg, Busbf. Ⓤ	5.11	5.31	5.51	6.11	6.31		7.31					7.51		21.11	21.32	22.02	22.32	23.02	23.32	
Thomas-Morus-Akademie	5.13	5.33	5.53	6.13	6.33		7.33					7.53		21.13	21.33	22.03	22.33	23.03	23.33	
Vinzenz-Pallotti-Str.	5.14	5.34	5.54	6.14	6.34		7.34					7.54		21.14	21.34	22.04	22.34	23.04	23.34	
Bensberg Krankenhaus	5.16	5.36	5.56	6.16	6.36		7.36					7.56		21.16	21.35	22.05	22.35	23.05	23.35	
Hackberg	5.17	5.37	5.57	6.17	6.37		7.37					7.57		21.17	21.36	22.06	22.36	23.06	23.36	
Moitzfeld	5.17	5.37	5.57	6.17	6.37		7.37					7.57		21.17	21.36	22.06	22.36	23.06	23.36	
Moitzfeld, Mitte	5.19	5.39	5.59	6.19	6.39		7.39					7.59		21.19	21.38	22.08	22.38	23.08	23.38	
Moitzfeld, Kirche ↓	5.20	5.40	6.00	6.20	6.40		7.40					8.00		21.20	21.39	22.09	22.39	23.09	23.39	
Moitzfeld, Steinacker an	5.22	5.42	6.02	6.22	6.42		7.42					8.02		21.22	21.41	22.11	22.41	23.11	23.41	

Bitte beachten Sie, dass Lev.-Mitte, Bf. baustellenbedingt bis auf Weiteres nicht angefahren wird.

Ⓓ = nur an Schultagen

wupsi
227

227 Lev.-Mitte - Lev.-Waldsiedlung - Schildgen - Berg. Gladbach Ⓢ - Bensberg - Moitzfeld ←

Haltestellen		samstags													sonn- und feiertags					
Doktorsburg	ab				6.05		18.35		19.35	20.05	20.38	21.38	22.38	23.38		8.38		22.38	23.38	
Hindenburgstr.					6.06		18.36		19.36	20.06	20.39	21.39	22.39	23.39		8.39		22.39	23.39	
Haberstr.					6.07		18.37		19.37	20.07	20.40	21.40	22.40	23.40		8.40		22.40	23.40	
K.-Adenauer-Platz					6.08		18.38		19.38	20.08	20.41	21.41	22.41	23.41		8.41		22.41	23.41	
Schlebusch, Bf.					6.11		18.41		19.41	20.11	20.43	21.43	22.43	23.43		8.43		22.43	23.43	
Scharnhorststr.					6.12		18.42		19.42	20.12	20.45	21.45	22.45	23.45		8.45		22.45	23.45	
Heidehöhe					6.14		18.44		19.44	20.14	20.46	21.46	22.46	23.46		8.46		22.46	23.46	
Klinikum Leverkusen					6.15		18.45		19.45	20.15	20.47	21.47	22.47	23.47		8.47		22.47	23.47	
Auermühle					6.17		18.47		19.47	20.17	20.48	21.48	22.48	23.48		8.48		22.48	23.48	
Dhünnberg					6.18		18.48		19.48	20.18	20.49	21.49	22.49	23.49		8.49		22.49	23.49	
Bensberger Str.					6.20		18.50		19.50	20.20	20.51	21.51	22.51	23.51		8.51		22.51	23.51	
Straßburger Str.					6.21		18.51		19.51	20.21	20.52	21.52	22.52	23.52		8.52		22.52	23.52	
Mozartstr. Schlebusch					6.22		18.52		19.52	20.22	20.53	21.53	22.53	23.53		8.53		22.53	23.53	
Völklinger Str.					6.23	alle	18.53		19.53	20.23	20.54	21.54	22.54	23.54		8.54	alle	22.54	23.54	
Beethovenstr.					6.24	30	18.54		19.54	20.24	20.55	21.55	22.55	23.55		8.55	60	22.55	23.55	
Waldschule					6.25	Min.	18.55		19.55	20.25	20.56	21.56	22.56	23.56		8.56	Min.	22.56	23.56	
Nittum					6.27		18.57		19.57	20.27	20.58	21.58	22.58	23.58		8.58		22.58	23.58	
Schildgen, Kirche		5.29	5.59		6.29		18.59		19.59	20.29	21.00	22.00	23.00	0.00	8.00	9.00		23.00	0.00	
Odenthaler Markweg		5.31	6.01		6.31		19.01		20.01	20.31	21.02	22.02	23.02	0.02	8.02	9.02		23.02	0.02	
Katterbach		5.32	6.02		6.32		19.02		20.02	20.32	21.03	22.03	23.03	0.03	8.03	9.03		23.03	0.03	
Torringen		5.33	6.03		6.33		19.03		20.03	20.33	21.04	22.04	23.04	0.04	8.04	9.04		23.04	0.04	
Hufer Weg		5.34	6.04		6.34		19.04		20.04	20.34	21.05	22.05	23.05	0.05	8.05	9.05		23.05	0.05	
Paffrath, Kirche		5.36	6.06		6.36		19.06		20.06	20.36	21.07	22.07	23.07	0.07	8.07	9.07		23.07	0.07	
Von-Ketteler-Str.		5.37	6.07		6.37		19.07		20.07	20.37	21.08	22.08	23.08	0.08	8.08	9.08		23.08	0.08	
An der Flora		5.38	6.08		6.38		19.08		20.08	20.38	21.09	22.09	23.09	0.09	8.09	9.09		23.09	0.09	
BELKAW arena		5.40	6.10		6.40		19.10		20.10	20.40	21.10	22.10	23.10	0.10	8.10	9.10		23.10	0.10	
Langemarckweg	↓	5.41	6.11		6.41		19.11		20.11	20.41	21.11	22.11	23.11	0.11	8.11	9.11		23.11	0.11	
Berg. Gladbach Ⓢ	an	5.44	6.14		6.44		19.14		20.14	20.44	21.14	22.14	23.14	0.14	8.14	9.14		23.14	0.14	
Berg. Gladbach Ⓢ	ab	5.16	5.46	6.16	6.46		19.16	19.46	20.16	20.46	21.16	22.16	23.16		8.16	9.16		23.16		

Berg. Gladbach Ⓢ	ab	5.16	5.46	6.16	6.46		19.16	19.46	20.16	20.46	21.16	22.16	23.16		8.16	9.16		23.16		
Markt		5.18	5.48	6.18	6.48		19.18	19.48	20.18	20.48	21.18	22.18	23.18		8.18	9.18		23.18		
Arbeitsagentur		5.22	5.52	6.22	6.52		19.22	19.52	20.22	20.52	21.21	22.21	23.21		8.21	9.21		23.21		
Heidkamp, Schule		5.23	5.53	6.23	6.53		19.23	19.53	20.23	20.53	21.22	22.22	23.22		8.22	9.22		23.22		
Martin-Luther-Str.		5.25	5.55	6.25	6.55		19.25	19.55	20.25	20.55	21.23	22.23	23.23		8.23	9.23		23.23		
Lerbacher Weg		5.26	5.56	6.26	6.56		19.26	19.56	20.26	20.56	21.24	22.24	23.24		8.24	9.24		23.24		
Kreishaus		5.27	5.57	6.27	6.57		19.27	19.57	20.27	20.57	21.24	22.24	23.24		8.24	9.24		23.24		
An den Braken		5.28	5.58	6.28	6.58		19.28	19.58	20.28	20.58	21.26	22.26	23.26		8.26	9.26		23.26		
Milchborntal		5.29	5.59	6.29	6.59	alle	19.29	19.59	20.29	20.59	21.27	22.27	23.27		8.27	9.27	alle	23.27		
Buddestr.		5.30	6.00	6.30	7.00	30	19.30	20.00	20.30	21.00	21.28	22.28	23.28		8.28	9.28	60	23.28		
Bensberg Alte Post		5.32	6.02	6.32	7.02	Min.	19.32	20.02	20.32	21.02	21.30	22.30	23.30		8.30	9.30	Min.	23.30		
Bensberg, Busbf. Ⓤ		5.34	6.04	6.34	7.04		19.34	20.04	20.34	21.04	21.32	22.32	23.32		8.32	9.32		23.32		
Thomas-Morus-Akademie		5.35	6.05	6.35	7.05		19.35	20.05	20.35	21.05	21.33	22.33	23.33		8.33	9.33		23.33		
Vinzenz-Pallotti-Str.		5.36	6.06	6.36	7.06		19.36	20.06	20.36	21.06	21.34	22.34	23.34		8.34	9.34		23.34		
Bensberg Krankenhaus		5.38	6.08	6.38	7.08		19.38	20.08	20.38	21.08	21.35	22.35	23.35		8.35	9.35		23.35		
Hackberg		5.39	6.09	6.39	7.09		19.39	20.09	20.39	21.09	21.36	22.36	23.36		8.36	9.36		23.36		
Moitzfeld		5.39	6.09	6.39	7.09		19.39	20.09	20.39	21.09	21.36	22.36	23.36		8.36	9.36		23.36		
Moitzfeld, Mitte		5.41	6.11	6.41	7.11		19.41	20.11	20.41	21.11	21.38	22.38	23.38		8.38	9.38		23.38		
Moitzfeld, Kirche	↓	5.42	6.12	6.42	7.12		19.42	20.12	20.42	21.12	21.39	22.39	23.39		8.39	9.39		23.39		
Moitzfeld, Steinacker	an	5.44	6.14	6.44	7.14		19.44	20.14	20.44	21.14	21.41	22.41	23.41		8.41	9.41		23.41		

Bitte beachten Sie, dass Lev.-Mitte, Bf. baustellenbedingt bis auf Weiteres nicht angefahren wird.

wupsi
227

335 Frielingsdorf - Hartegasse - Lindlar - Bergisch Gladbach ➔

Montag bis Freitag

			S	F			S	S	F		S	F	S	bS	bFLT	S	bh	KF	b
Scheel			6.40	6.46	8.16	10.16	11.50		12.46			14.20	14.20			15.12			
Eibachstr.			6.41	6.47	8.17	10.17	11.51		12.47			14.21	14.21			15.13			
Frielingsdorf Busbf			6.44	6.50	8.20	10.20	11.54		12.50			14.24	14.24			15.16			
Frielingsdorf Busbf	5.36	6.00	6.45	6.51	8.21	10.21	11.55		12.51		13.57	14.25	14.25			15.17	16.52	18.35	
Oberbrochhagen	5.38	6.02	6.47	6.53	8.23	10.23	11.57		12.53		13.59	14.27	14.27			15.19	16.54	18.37	
Unterbrochhagen	5.39	6.03	6.48	6.54	8.24	10.24	11.58		12.54		14.00	14.28	14.28			15.20	16.55	18.38	
Steinenbrücke	5.40	6.04	6.50	6.56	8.26	10.26	12.00		12.56		14.02	14.30	14.30			15.22	16.57	18.40	
Hartegasse	5.41	6.05	6.51	6.57	8.27	10.27	12.01		12.57		14.03	14.31	14.31			15.23	16.58	18.41	
Ohl	5.42	6.06	6.53	6.59	8.29	10.29	12.03		12.59		14.05	14.33	14.33			15.25	17.00	18.43	
Heibach	5.43	6.07	6.54	7.00	8.30	10.30	12.04		13.00		14.06	14.34	14.34			15.26	17.01	18.44	
Altenlinde	5.45	6.09	6.56	7.02	8.32	10.32	12.06		13.02		14.08	14.36	14.36			15.28	17.03	18.46	
Kamper Str	5.46	6.10	6.57	7.03	8.33	10.33	12.07		13.03		14.09	14.37	14.37			15.29	17.04	18.47	
Rathaus/Klinik	5.47	6.11	6.58	7.04	8.34	10.34	12.08		13.04		14.10	14.38	14.38			15.30	17.05	18.48	
Lindlar Busbf	5.49	6.13	7.00	7.06	8.36	10.36	12.10		13.06		14.12	14.40	14.40			15.32	17.07	18.50	
Lindlar Busbf		6.14	7.01		8.36	10.36		12.10		13.15	14.13		14.41	15.25	15.28		17.07		18.53
Kölner Straße		6.15	7.03		8.37	10.37		12.11		13.16	14.14		14.42	15.26	15.29		17.08		18.54
Lindlar Schulzentrum			7.04					12.12			14.15		14.43	15.27					
Carola-Lob-Weg			7.06					12.14			14.17		14.45	15.29					
Königsberger Str		6.17			8.39	10.39		12.16		13.18	14.19		14.47	15.31	15.31		17.10		18.56
Altenlinde								12.19		13.21				15.34	15.34				
Untersülze								12.23		13.25				15.38	15.38				
Schätzmühle		6.20			8.42	10.42		12.25		13.27	14.22		14.50	15.40	15.40		17.13		18.59
Linde Bruch		6.21			8.43	10.43		12.26		13.28	14.23		14.51	15.41	15.41		17.14		19.00
Linde		6.23			8.45	10.45		12.28		13.30	14.25		14.53	15.43	15.43		17.16		19.02
Müllersommer Abzw		6.24			8.46	10.46		12.29		13.31	14.26		14.54	15.44	15.44		17.17		19.03
Unterommer		6.25			8.47	10.47		12.30		13.32	14.27		14.55	15.45	15.45		17.18		19.04
Quabach		6.27			8.49	10.49		12.32		13.34				15.47	15.47		17.20		19.06
Hommerich		6.29			8.51	10.51		12.34		13.36				15.49	15.49		17.22		19.08
Welzen		6.30			8.52	10.52		12.35		13.37				15.50	15.50		17.23		19.09
Georghausen		6.31			8.53	10.53				13.38				15.51	15.51		17.24		19.10

Am 24., 25., 26., 31.12 und 01.01. Verkehr lt. besonderer Bekanntmachung!

335 Frielingsdorf - Hartegasse - Lindlar - Bergisch Gladbach ➔

Montag bis Freitag

			S	F			S	S	F		S	F	S	bS	bFLT	S	bh	KF	b
Offermannsheide		6.33			8.55	10.55				13.40				15.53	15.53		17.26		19.12
Engeldorf		6.34			8.56	10.56				13.41				15.54	15.54		17.27		19.13
Hufe Hähn Abzw		6.36			8.58	10.58				13.43				15.56	15.56		17.29		19.15
Hufe		6.37			8.59	10.59				13.44				15.57	15.57		17.30		19.16
Biesfeld Am Domberg Abzw		6.38			9.00	11.00				13.45				15.58	15.58		17.31		19.17
Biesfeld		6.40			9.02	11.02				13.47				16.00	16.00		17.33		19.19
Miebach		6.42			9.04	11.04				13.49				16.02	16.02		17.35		19.21
Dürscheid Steeg		6.43			9.05	11.05				13.50									
Dürscheid Kirche		6.44			9.06	11.06				13.51									
Spitze		6.46			9.08	11.08				13.53									
Siefen		6.48			9.10	11.10				13.55									
Oberasselborn		6.48			9.10	11.10				13.55									
Braunsberg		6.49			9.11	11.11				13.56									
Herkenrath Ball		6.51			9.13	11.13				13.58									
Kierdorf		6.52			9.14	11.14				13.59									
Breite		6.53			9.15	11.15				14.00									
Dombach-Sander-Str		6.54			9.16	11.16				14.01									
Sand Kirche		6.55			9.17	11.17				14.02									
Sand Lohplatz		6.56			9.18	11.18				14.03									
Sanderhöhe		6.57			9.19	11.19				14.04									
Jakob-Kirch-Str		6.58			9.20	11.20				14.05									
Forum		7.01			9.23	11.23				14.08									
Berg Gladbach Markt		7.03			9.25	11.25				14.10									
Berg Gladbach Busbf		7.07			9.29	11.29				14.14									

b Anschluss nach Berg. Gladbach auf L 426 in Miebach
KF an Ferientagen als Kleinbus (ca. 15 Fahrgastplätze)
F nur an Ferientagen
LT Linientaxi; max. 8 Fahrgastplätze
h an Ferientagen als Lineintaxi (8 Fahrgastplätze)
S nur an Schultagen

Am 24., 25., 26., 31.12 und 01.01. Verkehr lt. besonderer Bekanntmachung!

OVAG 335

335 Frielingsdorf - Hartegasse - Lindlar - Bergisch Gladbach ➔

Samstag

	aTB	bLT	aTB	bLT	aTB	bLT	aTB	aTB	bLT	aTB	aTB	aTB	aTB
Frielingsdorf Busbf	6.08	6.45	8.03	9.15	10.01	11.15	12.01	14.01	14.45	15.46	17.46	19.48	21.48
Oberbrochhagen	6.09	6.46	8.04	9.16	10.02	11.16	12.02	14.02	14.46	15.47	17.47	19.49	21.49
Unterbrochhagen	6.11	6.48	8.06	9.18	10.04	11.18	12.04	14.04	14.48	15.49	17.49	19.51	21.51
Steinenbrücke	6.13	6.49	8.08	9.19	10.06	11.19	12.06	14.06	14.49	15.51	17.51	19.53	21.53
Hartegasse	6.14	6.50	8.09	9.20	10.07	11.20	12.07	14.07	14.50	15.52	17.52	19.54	21.54
Ohl	6.15	6.52	8.10	9.22	10.08	11.22	12.08	14.08	14.52	15.53	17.53	19.55	21.55
Heibach	6.16	6.53	8.11	9.23	10.09	11.23	12.09	14.09	14.53	15.54	17.54	19.56	21.56
Altenlinde	6.17	6.55	8.12	9.25	10.10	11.25	12.10	14.10	14.55	15.55	17.55	19.57	21.57
Kamper Str	6.18	6.56	8.13	9.26	10.11	11.26	12.11	14.11	14.56	15.56	17.56	19.58	21.58
Rathaus/Klinik	6.19	6.57	8.14	9.27	10.12	11.27	12.12	14.12	14.57	15.57	17.57	19.59	21.59
Lindlar Busbf	6.20	6.58	8.15	9.28	10.13	11.28	12.13	14.13	14.58	15.58	17.58	20.00	22.00
Lindlar Busbf		6.59		9.29		11.29			14.59				
Kölner Straße		7.00		9.30		11.30			15.00				
Lindlar Schulzentrum													
Carola-Lob-Weg													
Königsberger Str		7.01		9.31		11.31			15.01				
Altenlinde													
Untersülze													
Schätzmühle		7.03		9.33		11.33			15.03				
Linde Bruch		7.04		9.34		11.34			15.04				
Linde		7.06		9.36		11.36			15.06				
Müllersommer Abzw		7.07		9.37		11.37			15.07				
Unterommer		7.08		9.38		11.38			15.08				
Quabach		7.09		9.39		11.39			15.09				
Hommerich		7.11		9.41		11.41			15.11				
Welzen		7.12		9.42		11.42			15.12				
Georghausen		7.13		9.43		11.43			15.13				
Offermannsheide		7.14		9.44		11.44			15.14				
Engeldorf		7.16		9.46		11.46			15.16				
Hufe Hähn Abzw		7.18		9.48		11.48			15.18				
Hufe		7.19		9.49		11.49			15.19				
Biesfeld Am Domberg Abzw		7.20		9.50		11.50			15.20				
Biesfeld		7.21		9.51		11.51			15.21				
Miebach		7.23		9.53		11.53			15.23				

a Fahrt der L 332 b Anschluss nach Berg. Gladbach auf L 426 in Miebach LT Linientaxi; max. 8 Fahrgastplätze

TB TaxiBus mind. 60 Min. vor Abfahrt bestellen (Mo-Sa: 06:30 -21:30, So: 09:30 - 19:00); Gruppen ab 5 Pers. mind. 3 Werktage vorher anmelden

OVAG

335

Am 24., 25., 26., 31.12 und 01.01. Verkehr lt. besonderer Bekanntmachung!

335 Frielingsdorf - Hartegasse - Lindlar - Bergisch Gladbach ➔

Sonntag

	aTB	aTB	bTB	aTB	aTB	bTB	aTB	bTB	aTB
Frielingsdorf Busbf	10.01	12.01	13.05	14.01	15.46		17.46		19.48
Oberbrochhagen	10.02	12.02	13.06	14.02	15.47		17.47		19.49
Unterbrochhagen	10.04	12.04	13.08	14.04	15.49		17.49		19.51
Steinenbrücke	10.06	12.06	13.09	14.06	15.51		17.51		19.53
Hartegasse	10.07	12.07	13.10	14.07	15.52		17.52		19.54
Ohl	10.08	12.08	13.12	14.08	15.53		17.53		19.55
Heibach	10.09	12.09	13.13	14.09	15.54		17.54		19.56
Altenlinde	10.10	12.10	13.15	14.10	15.55		17.55		19.57
Kamper Str	10.11	12.11	13.16	14.11	15.56		17.56		19.58
Rathaus/Klinik	10.12	12.12	13.17	14.12	15.57		17.57		19.59
Lindlar Busbf	10.13	12.13	13.18	14.13	15.58		17.58		20.00
Lindlar Busbf			13.19			16.19		18.19	
Kölner Straße			13.20			16.20		18.20	
Lindlar Schulzentrum									
Carola-Lob-Weg									
Königsberger Str			13.21			16.21		18.21	
Altenlinde									
Untersülze									
Schätzmühle			13.23			16.23		18.23	
Linde Bruch			13.24			16.24		18.24	
Linde			13.26			16.26		18.26	
Müllersommer Abzw			13.27			16.27		18.27	
Unterommer			13.28			16.28		18.28	
Quabach			13.29			16.29		18.29	
Hommerich			13.31			16.31		18.31	
Welzen			13.32			16.32		18.32	
Georghausen			13.33			16.33		18.33	
Offermannsheide			13.34			16.34		18.34	
Engeldorf			13.36			16.36		18.36	
Hufe Hähn Abzw			13.38			16.38		18.38	
Hufe			13.39			16.39		18.39	
Biesfeld Am Domberg Abzw			13.40			16.40		18.40	
Biesfeld			13.41			16.41		18.41	
Miebach			13.43			16.43		18.43	

a Fahrt der L 332 b Anschluss nach Berg. Gladbach auf L 426 in Miebach

TB TaxiBus mind. 60 Min. vor Abfahrt bestellen (Mo-Sa: 06:30 -21:30, So: 09:30 - 19:00); Gruppen ab 5 Pers. mind. 3 Werktage vorher anmelden

OVAG

335

Am 24., 25., 26., 31.12 und 01.01. Verkehr lt. besonderer Bekanntmachung!

335 Bergisch Gladbach - Lindlar - Hartegasse - Frielingsdorf ←

Montag bis Freitag

	S	S				S			S	S	S	F		S	F	S	h	h	
Berg Gladbach Busbf			8.14		9.34		11.33							14.34	14.34				
Berg Gladbach Markt			8.17		9.37		11.36							14.37	14.37				
Forum			8.19		9.39		11.38							14.39	14.39				
Jakob-Kirch-Str			8.22		9.42		11.41							14.42	14.42				
Sanderhöhe			8.23		9.43		11.42							14.43	14.43				
Sand Lohplatz			8.24		9.44		11.43							14.44	14.44				
Sand Kirche			8.25		9.45		11.44							14.45	14.45				
Dombach-Sander-Str			8.26		9.46		11.45							14.46	14.46				
Breite			8.27		9.47		11.46							14.47	14.47				
Kierdorf			8.28		9.48		11.47							14.48	14.48				
Herkenrath Ball			8.29		9.49		11.48							14.49	14.49				
Braunsberg			8.31		9.51		11.50							14.51	14.51				
Oberasselborn			8.32		9.52		11.51							14.52	14.52				
Siefen			8.32		9.52		11.51							14.52	14.52				
Spitze			8.34		9.54		11.53							14.54	14.54				
Dürscheid Kirche			8.36		9.56		11.55							14.56	14.56				
Dürscheid Steeg			8.37		9.57		11.56							14.57	14.57		16.04	17.37	19.23
Miebach			8.38		9.58		11.57							14.58	14.58		16.05	17.38	19.24
Offermannsheiderstr			8.40		10.00		11.59							15.00	15.00		16.07	17.40	19.26
Biesfeld Am Domberg Abzw			8.42		10.02		12.01							15.02	15.02		16.09	17.42	19.28
Hufe			8.43		10.03		12.02							15.03	15.03		16.10	17.43	19.29
Hufe Hähn Abzw			8.44		10.04		12.03							15.04	15.04		16.11	17.44	19.30
Engeldorf			8.46		10.06		12.05							15.06	15.06		16.13	17.46	19.32
Offermannsheide			8.47		10.07		12.06							15.07	15.07		16.14	17.47	19.33
Georghausen		6.44	8.49		10.09		12.08							15.09	15.09		16.16	17.49	19.35
Welzen		6.45	8.50		10.10		12.09							15.10	15.10		16.17	17.50	19.36
Hommerich		6.46	8.51		10.11		12.10							15.11	15.11		16.18	17.51	19.37
Quabach		6.48	8.53		10.13		12.12							15.13	15.13		16.20	17.53	19.39
Unterommer		6.50	8.55		10.15		12.14							15.15	15.15		16.22	17.55	19.41
Müllersommer Abzw		6.51	8.56		10.16		12.15							15.16	15.16		16.23	17.56	19.42

F nur an Ferientagen h an Ferientagen als Lineintaxi (8 Fahrgastplätze) S nur an Schultagen

Am 24., 25., 26., 31.12 und 01.01. Verkehr lt. besonderer Bekanntmachung!

335 Bergisch Gladbach - Lindlar - Hartegasse - Frielingsdorf ←

Montag bis Freitag

	S	S				S			S	S	S	F		S	F	S	h	h	
Linde		6.52	8.57		10.17		12.16							15.17	15.17		16.24	17.57	19.43
Linde Bruch		6.54	8.59		10.19		12.18							15.19	15.19		16.26	17.59	19.45
Schätzmühle		6.55	9.00		10.20		12.19							15.20	15.20		16.27	18.00	19.46
Königsberger Str		6.58	9.03		10.23		12.22							15.23	15.23		16.30	18.03	19.49
Kölner Straße		|	9.04		10.24		|						|	15.24		16.31	18.04	19.50
Lindlar Schulzentrum		7.00	|		|	12.10	12.24		12.58		13.49			15.25	|		|	|
Voßbrucherstr		7.01	|		|	12.11	12.25		12.59		13.50			15.26	|		|	|
Lindlar Busbf		7.03	9.06		10.26	12.13	12.27		13.01		13.52			15.28	15.26		16.33	18.06	19.52
Lindlar Busbf	6.19		9.06	10.06		12.13			13.01		13.52	13.52		15.28	15.26		16.33	18.06	
Rathaus/Klinik	6.20		9.07	10.07		12.14			13.02		13.53	13.53		15.29	15.27		16.34	18.07	
Kamper Str	6.22		9.09	10.09		12.16			13.04		13.55	13.55		15.31	15.29		16.36	18.09	
Altenlinde	6.23		9.10	10.10		12.17			13.05		13.56	13.56		15.32	15.30		16.37	18.10	
Heibach	6.25		9.12	10.12		12.19			13.07		13.58	13.58		15.34	15.32		16.39	18.12	
Ohl	6.26		9.13	10.13		12.20			13.08		13.59	13.59		15.35	15.33		16.40	18.13	
Hartegasse	6.28		9.15	10.15		12.22			13.10		14.01	14.01		15.37	15.35		16.42	18.15	
Steinenbrücke	6.29		9.16	10.16		12.23			13.11		14.02	14.02		15.38	15.36		16.43	18.16	
Unterbrochhagen	6.31		9.18	10.18		12.25			13.13		14.04	14.04		15.40	15.38		16.45	18.18	
Oberbrochhagen	6.33		9.20	10.20		12.27			13.15		14.06	14.06		15.42	15.40		16.47	18.20	
Frielingsdorf Busbf	6.36		9.23	10.23		12.30		12.40	13.18	13.48	14.09	14.09	14.15	15.45	15.43	15.47	16.50	18.23	
Frielingsdorf Friedhof			9.25	10.25				12.42	13.20	13.50			14.17			15.49			
Eibachstr.			9.26	10.26				12.43	13.21	13.51			14.18			15.50			
Scheel			9.27	10.27				12.44	13.22	13.52			14.19			15.51			

F nur an Ferientagen h an Ferientagen als Lineintaxi (8 Fahrgastplätze) S nur an Schultagen

Am 24., 25., 26., 31.12 und 01.01. Verkehr lt. besonderer Bekanntmachung!

OVAG 335

335 Bergisch Gladbach - Lindlar - Hartegasse - Frielingsdorf ←

Samstag

	aTB	LT	aTB	aTB	LT	LT	aTB	aTB	LT	aTB	aTB	aTB	aTB
Dürscheid Steeg		7.34			10.34	12.04			15.34				
Miebach		7.35			10.35	12.05			15.35				
Offermannsheiderstr		7.36			10.36	12.06			15.36				
Biesfeld Am Domberg Abzw		7.37			10.37	12.07			15.37				
Hufe		7.38			10.38	12.08			15.38				
Hufe Hähn Abzw		7.39			10.39	12.09			15.39				
Engeldorf		7.41			10.41	12.11			15.41				
Offermannsheide		7.42			10.42	12.12			15.42				
Georghausen		7.43			10.43	12.13			15.43				
Welzen		7.44			10.44	12.14			15.44				
Hommerich		7.45			10.45	12.15			15.45				
Quabach		7.47			10.47	12.17			15.47				
Unterommer		7.49			10.49	12.19			15.49				
Müllersommer Abzw		7.50			10.50	12.20			15.50				
Linde		7.51			10.51	12.21			15.51				
Linde Bruch		7.53			10.53	12.23			15.53				
Schätzmühle		7.55			10.55	12.25			15.55				
Königsberger Str		7.57			10.57	12.27			15.57				
Kölner Straße		7.58			10.58	12.28			15.58				
Lindlar Schulzentrum													
Voßbrucherstr													
Lindlar Busbf		7.59			10.59	12.29			15.59				
Lindlar Busbf	6.59	8.00	8.54	10.57	11.00	12.30	12.57	14.57	16.00	16.42	18.42	20.39	22.39
Rathaus/Klinik	7.00	8.01	8.55	10.58	11.01	12.31	12.58	14.58	16.01	16.43	18.43	20.40	22.40
Kamper Str	7.01	8.03	8.56	10.59	11.03	12.33	12.59	14.59	16.03	16.44	18.44	20.41	22.41
Altenlinde	7.02	8.04	8.57	11.00	11.04	12.34	13.00	15.00	16.04	16.45	18.45	20.42	22.42
Heibach	7.03	8.06	8.58	11.01	11.06	12.36	13.01	15.01	16.06	16.46	18.46	20.43	22.43
Ohl	7.04	8.07	8.59	11.02	11.07	12.37	13.02	15.02	16.07	16.47	18.47	20.44	22.44
Hartegasse	7.05	8.08	9.00	11.03	11.08	12.38	13.03	15.03	16.08	16.48	18.48	20.45	22.45
Steinenbrücke	7.06	8.09	9.01	11.04	11.09	12.39	13.04	15.04	16.09	16.49	18.49	20.46	22.46
Unterbrochhagen	7.08	8.11	9.03	11.06	11.11	12.41	13.06	15.06	16.11	16.51	18.51	20.48	22.48
Oberbrochhagen	7.09	8.12	9.04	11.07	11.12	12.42	13.07	15.07	16.12	16.52	18.52	20.49	22.49
Frielingsdorf Busbf	7.11	8.14	9.06	11.09	11.14	12.44	13.09	15.09	16.14	16.54	18.54	20.51	22.51

a Fahrt der L 332 LT Linientaxi; max. 8 Fahrgastplätze
TB TaxiBus mind. 60 Min. vor Abfahrt bestellen (Mo-Sa: 06:30 -21:30, So: 09:30 - 19:00); Gruppen ab 5 Pers. mind. 3 Werktage vorher anmelden

OVAG

335

Am 24., 25., 26., 31.12 und 01.01. Verkehr lt. besonderer Bekanntmachung!

335 Bergisch Gladbach - Lindlar - Hartegasse - Frielingsdorf ←

Sonntag

	aTB	aTB	TB	aTB	aTB	TB	aTB	TB	aTB
Dürscheid Steeg			13.47			16.47		19.47	
Miebach			13.48			16.48		19.48	
Offermannsheiderstr			13.49			16.49		19.49	
Biesfeld Am Domberg Abzw			13.50			16.50		19.50	
Hufe			13.51			16.51		19.51	
Hufe Hähn Abzw			13.52			16.52		19.52	
Engeldorf			13.54			16.54		19.54	
Offermannsheide			13.55			16.55		19.55	
Georghausen			13.56			16.56		19.56	
Welzen			13.57			16.57		19.57	
Hommerich			13.58			16.58		19.58	
Quabach			14.00			17.00		20.00	
Unterommer			14.02			17.02		20.02	
Müllersommer Abzw			14.03			17.03		20.03	
Linde			14.04			17.04		20.04	
Linde Bruch			14.06			17.06		20.06	
Schätzmühle			14.08			17.08		20.08	
Königsberger Str			14.10			17.10		20.10	
Kölner Straße			14.11			17.11		20.11	
Lindlar Schulzentrum									
Voßbrucherstr									
Lindlar Busbf			14.12			17.12		20.12	
Lindlar Busbf	10.57	12.57	14.13	14.57	16.42		18.42		20.39
Rathaus/Klinik	10.58	12.58	14.14	14.58	16.43		18.43		20.40
Kamper Str	10.59	12.59	14.16	14.59	16.44		18.44		20.41
Altenlinde	11.00	13.00	14.17	15.00	16.45		18.45		20.42
Heibach	11.01	13.01	14.19	15.01	16.46		18.46		20.43
Ohl	11.02	13.02	14.20	15.02	16.47		18.47		20.44
Hartegasse	11.03	13.03	14.21	15.03	16.48		18.48		20.45
Steinenbrücke	11.04	13.04	14.22	15.04	16.49		18.49		20.46
Unterbrochhagen	11.06	13.06	14.24	15.06	16.51		18.51		20.48
Oberbrochhagen	11.07	13.07	14.25	15.07	16.52		18.52		20.49
Frielingsdorf Busbf	11.09	13.09	14.27	15.09	16.54		18.54		20.51

a Fahrt der L 332
TB TaxiBus mind. 60 Min. vor Abfahrt bestellen (Mo-Sa: 06:30 -21:30, So: 09:30 - 19:00); Gruppen ab 5 Pers. mind. 3 Werktage vorher anmelden

OVAG

335

Am 24., 25., 26., 31.12 und 01.01. Verkehr lt. besonderer Bekanntmachung!

400 Berg.Gladbach S ▸ Bensberg U

RVK-Niederlassung Rheinisch-Bergischer Kreis GL 0180 6 13 13 13 (20 Cent/Anruf aus dem dt. Festnetz; Mobilfunk max. 60 Cent/Anruf)

	montags - freitags																							
Fahrtnummer	1	103	203	5	7	701	703	9	11	13	15	17	19	21	23	25	27	29	31	33	35	37	705
Verkehrsbeschränkungen		S	F				S																S
Anmerkungen	a				a	s				a			a			a			a			a	
Bergisch Gladbach S ab	6.01	6.09	6.21	6.41	7.01	7.03	7.05	7.21	7.41	8.01	8.21	8.41	9.01	9.21	9.41	10.01	10.21	10.41	11.01	11.21	11.41	12.01	12.12
Berg. Gladbach Markt	6.04	6.12	6.24	6.44	7.04	7.05	7.08	7.24	7.44	8.04	8.24	8.44	9.04	9.24	9.44	10.04	10.24	10.44	11.04	11.24	11.44	12.04	12.15
Berg. Gladbach Arbeitsagentur	6.08	6.16	6.28	6.48	7.08	7.09	7.12	7.28	7.48	8.08	8.28	8.48	9.08	9.28	9.48	10.08	10.28	10.48	11.08	11.28	11.48	12.08	12.19
Heidkamp Schule	6.09	6.17	6.29	6.49	7.09	7.10	7.13	7.29	7.49	8.09	8.29	8.49	9.09	9.29	9.49	10.09	10.29	10.49	11.09	11.29	11.49	12.09	12.20
Heidkamp Martin-Luther-Str.	6.11	6.19	6.31	6.51	7.11	7.12	7.15	7.31	7.51	8.11	8.31	8.51	9.11	9.31	9.51	10.11	10.31	10.51	11.11	11.31	11.51	12.11	12.22
Heidkamp Lerbacher Weg	6.12	6.20	6.32	6.52	7.12	7.13	7.16	7.32	7.52	8.12	8.32	8.52	9.12	9.32	9.52	10.12	10.32	10.52	11.12	11.32	11.52	12.12	12.23
Berg. Gladbach Kreishaus	6.13	6.21	6.33	6.53	7.13	7.14	7.17	7.33	7.53	8.13	8.33	8.53	9.13	9.33	9.53	10.13	10.33	10.53	11.13	11.33	11.53	12.13	12.24
Bensberg An den Braken	6.15	6.23	6.35	6.55	7.15	7.16	7.19	7.35	7.55	8.15	8.35	8.55	9.15	9.35	9.55	10.15	10.35	10.55	11.15	11.35	11.55	12.15	12.26
Bensberg Milchborntal	6.16	6.24	6.36	6.56	7.16	⌇	7.20	7.36	7.56	8.16	8.36	8.56	9.16	9.36	9.56	10.16	10.36	10.56	11.16	11.36	11.56	12.16	12.27
Bensberg Buddestr.	6.17	6.25	6.37	6.57	7.17	⌇	7.21	7.37	7.57	8.17	8.37	8.57	9.17	9.37	9.57	10.17	10.37	10.57	11.17	11.37	11.57	12.17	12.28
Bensberg Alte Post	6.19	6.27	6.39	6.59	7.19	7.28	7.23	7.39	7.59	8.19	8.39	8.59	9.19	9.39	9.59	10.19	10.39	10.59	11.19	11.39	11.59	12.19	12.30
Bensberg U an	6.22	6.30	6.42	7.02	7.22	7.32	7.26	7.42	8.02	8.22	8.42	9.02	9.22	9.42	10.02	10.22	10.42	11.02	11.22	11.42	12.02	12.22	12.33

F nur an Ferientagen

S nur an Schultagen. Diese Fahrt ist auf die Belange des Schülerverkehrs ausgerichtet. Änderungen sind möglich.

a Diese Fahrt verkehrt weiter auf VRS Linie 423 Richtung Rösrath / Köln Königsforst

s nur an Schultagen. Diese Fahrt ist auf die Belange des Schülerverkehrs ausgerichtet. Änderungen sind möglich. Fahrt geht über Lückerath

Die Linie verkehrt am 24. und 31.12. laut besonderer Bekanntmachung und an Rosenmontag nach Ferienfahrplan!

RVK Regionalverkehr Köln GmbH

400

	montags - freitags																						
Fahrtnummer	39	41	707	43	709	711	713	715	245	47	49	51	53	55	57	59	61	63	65	67	69	71	73
Verkehrsbeschränkungen			S		S		S	S	F														
Anmerkungen				a		s					a			a			a			a			a
Bergisch Gladbach S ab	12.21	12.41		13.01	13.02	13.07	13.10	13.12	13.21	13.41	14.01	14.21	14.41	15.01	15.21	15.41	16.01	16.21	16.41	17.01	17.21	17.41	18.01
Berg. Gladbach Markt	12.24	12.44		13.04	13.05	13.09	13.13	13.15	13.24	13.44	14.04	14.24	14.44	15.04	15.24	15.44	16.04	16.24	16.44	17.04	17.24	17.44	18.04
Berg. Gladbach Arbeitsagentur	12.28	12.48		13.08	13.09	13.13	13.17	13.19	13.28	13.48	14.08	14.28	14.48	15.08	15.28	15.48	16.08	16.28	16.48	17.08	17.28	17.48	18.08
Heidkamp Schule	12.29	12.49	13.07	13.09	13.10	13.14	13.18	13.20	13.29	13.49	14.09	14.29	14.49	15.09	15.29	15.49	16.09	16.29	16.49	17.09	17.29	17.49	18.09
Heidkamp Martin-Luther-Str.	12.31	12.51	13.09	13.11	13.12	13.16	13.20	13.22	13.31	13.51	14.11	14.31	14.51	15.11	15.31	15.51	16.11	16.31	16.51	17.11	17.31	17.51	18.11
Heidkamp Lerbacher Weg	12.32	12.52	13.10	13.12	13.13	13.17	13.21	13.23	13.32	13.52	14.12	14.32	14.52	15.12	15.32	15.52	16.12	16.32	16.52	17.12	17.32	17.52	18.12
Berg. Gladbach Kreishaus	12.33	12.53	13.11	13.13	13.14	13.18	13.22	13.24	13.33	13.53	14.13	14.33	14.53	15.13	15.33	15.53	16.13	16.33	16.53	17.13	17.33	17.53	18.13
Bensberg An den Braken	12.35	12.55	13.13	13.15	13.16	13.20	13.24	13.26	13.35	13.55	14.15	14.35	14.55	15.15	15.35	15.55	16.15	16.35	16.55	17.15	17.35	17.55	18.15
Bensberg Milchborntal	12.36	12.56	13.14	13.16	13.17	⌇	13.25	13.27	13.36	13.56	14.16	14.36	14.56	15.16	15.36	15.56	16.16	16.36	16.56	17.16	17.36	17.56	18.16
Bensberg Buddestr.	12.37	12.57	13.15	13.17	13.18	⌇	13.26	13.28	13.37	13.57	14.17	14.37	14.57	15.17	15.37	15.57	16.17	16.37	16.57	17.17	17.37	17.57	18.17
Bensberg Alte Post	12.39	12.59	13.17	13.19	13.20	13.32	13.28	13.30	13.39	13.59	14.19	14.39	14.59	15.19	15.39	15.59	16.19	16.39	16.59	17.19	17.39	17.59	18.19
Bensberg U an	12.42	13.02	13.20	13.22	13.23	13.35	13.31	13.33	13.42	14.02	14.22	14.42	15.02	15.22	15.42	16.02	16.22	16.42	17.02	17.22	17.42	18.02	18.22

F nur an Ferientagen

S nur an Schultagen. Diese Fahrt ist auf die Belange des Schülerverkehrs ausgerichtet. Änderungen sind möglich.

a Diese Fahrt verkehrt weiter auf VRS Linie 423 Richtung Rösrath / Köln Königsforst

s nur an Schultagen. Diese Fahrt ist auf die Belange des Schülerverkehrs ausgerichtet. Änderungen sind möglich. Fahrt geht über Lückerath

Die Linie verkehrt am 24. und 31.12. laut besonderer Bekanntmachung und an Rosenmontag nach Ferienfahrplan!

RVK Regionalverkehr Köln GmbH

400

400 Berg.Gladbach S ▸ Bensberg U

RVK-Niederlassung Rheinisch-Bergischer Kreis GL 0180 6 13 13 13 (20 Cent/Anruf aus dem dt. Festnetz; Mobilfunk max. 60 Cent/Anruf)

		montags - freitags									samstags													
Fahrtnummer		75	77	79	81	83	85	87	89	91	1001	1003	1005	1007	1009	1011	1013	1015	1017	1019	1021	1023	1025	1027
Verkehrsbeschränkungen										b														
Anmerkungen				a			a	a	a		a	a	a	a	a	a	a	a	a	a	a	a	a	a
Bergisch Gladbach S	ab	18.21	18.41	19.01	19.21	19.41	20.01	21.01	22.01	23.01	6.01	7.01	8.01	9.01	10.01	11.01	12.01	13.01	14.01	15.01	16.01	17.01	18.01	19.01
Berg. Gladbach Markt		18.24	18.44	19.04	19.24	19.44	20.04	21.04	22.04	23.04	6.04	7.04	8.04	9.04	10.04	11.04	12.04	13.04	14.04	15.04	16.04	17.04	18.04	19.04
Berg. Gladbach Arbeitsagentur		18.28	18.48	19.08	19.28	19.48	20.08	21.08	22.08	23.08	6.08	7.08	8.08	9.08	10.08	11.08	12.08	13.08	14.08	15.08	16.08	17.08	18.08	19.08
Heidkamp Schule		18.29	18.49	19.09	19.29	19.49	20.09	21.09	22.09	23.09	6.09	7.09	8.09	9.09	10.09	11.09	12.09	13.09	14.09	15.09	16.09	17.09	18.09	19.09
Heidkamp Martin-Luther-Str.		18.31	18.51	19.11	19.31	19.51	20.11	21.11	22.11	23.11	6.11	7.11	8.11	9.11	10.11	11.11	12.11	13.11	14.11	15.11	16.11	17.11	18.11	19.11
Heidkamp Lerbacher Weg		18.32	18.52	19.12	19.32	19.52	20.12	21.12	22.12	23.12	6.12	7.12	8.12	9.12	10.12	11.12	12.12	13.12	14.12	15.12	16.12	17.12	18.12	19.12
Berg. Gladbach Kreishaus		18.33	18.53	19.13	19.33	19.53	20.13	21.13	22.13	23.13	6.13	7.13	8.13	9.13	10.13	11.13	12.13	13.13	14.13	15.13	16.13	17.13	18.13	19.13
Bensberg An den Braken		18.35	18.55	19.15	19.35	19.55	20.15	21.15	22.15	23.15	6.15	7.15	8.15	9.15	10.15	11.15	12.15	13.15	14.15	15.15	16.15	17.15	18.15	19.15
Bensberg Milchborntal		18.36	18.56	19.16	19.36	19.56	20.16	21.16	22.16	23.16	6.16	7.16	8.16	9.16	10.16	11.16	12.16	13.16	14.16	15.16	16.16	17.16	18.16	19.16
Bensberg Buddestr.		18.37	18.57	19.17	19.37	19.57	20.17	21.17	22.17	23.17	6.17	7.17	8.17	9.17	10.17	11.17	12.17	13.17	14.17	15.17	16.17	17.17	18.17	19.17
Bensberg Alte Post		18.39	18.59	19.19	19.39	19.59	20.19	21.19	22.19	23.19	6.19	7.19	8.19	9.19	10.19	11.19	12.19	13.19	14.19	15.19	16.19	17.19	18.19	19.19
Bensberg U	an	18.42	19.02	19.22	19.42	20.02	20.22	21.22	22.22	23.22	6.22	7.22	8.22	9.22	10.22	11.22	12.22	13.22	14.22	15.22	16.22	17.22	18.22	19.22

a Diese Fahrt verkehrt weiter auf VRS Linie 423 Richtung Rösrath / Köln Königsforst

b vor Wochenfeiertagen; und nur freitags

Die Linie verkehrt am 24. und 31.12. laut besonderer Bekanntmachung und an Rosenmontag nach Ferienfahrplan!

		samstags				sonn- und feiertags																
Fahrtnummer		1029	1031	1033	1035	2001	2003	2005	2007	2009	2011	2013	2015	2017	2019	2021	2023	2025	2027	2029	2031	2034
Verkehrsbeschränkungen																						
Anmerkungen		a	a	a	a	a	a	a	a	a	a	a	a	a	a	a	a	a	a			
Bergisch Gladbach S	ab	20.01	21.01	22.01	23.01	7.35	8.35	9.35	10.35	11.35	12.35	13.35	14.35	15.35	16.35	17.35	18.35	19.35	20.35	21.35	22.35	23.35
Berg. Gladbach Markt		20.04	21.04	22.04	23.04	7.38	8.38	9.38	10.38	11.38	12.38	13.38	14.38	15.38	16.38	17.38	18.38	19.38	20.38	21.38	22.38	23.38
Berg. Gladbach Arbeitsagentur		20.08	21.08	22.08	23.08	7.41	8.41	9.41	10.41	11.41	12.41	13.41	14.41	15.41	16.41	17.41	18.41	19.41	20.41	21.41	22.41	23.41
Heidkamp Schule		20.09	21.09	22.09	23.09	7.42	8.42	9.42	10.42	11.42	12.42	13.42	14.42	15.42	16.42	17.42	18.42	19.42	20.42	21.42	22.42	23.42
Heidkamp Martin-Luther-Str.		20.11	21.11	22.11	23.11	7.43	8.43	9.43	10.43	11.43	12.43	13.43	14.43	15.43	16.43	17.43	18.43	19.43	20.43	21.43	22.43	23.43
Heidkamp Lerbacher Weg		20.12	21.12	22.12	23.12	7.43	8.43	9.43	10.43	11.43	12.43	13.43	14.43	15.43	16.43	17.43	18.43	19.43	20.43	21.43	22.43	23.43
Berg. Gladbach Kreishaus		20.13	21.13	22.13	23.13	7.44	8.44	9.44	10.44	11.44	12.44	13.44	14.44	15.44	16.44	17.44	18.44	19.44	20.44	21.44	22.44	23.44
Bensberg An den Braken		20.15	21.15	22.15	23.15	7.46	8.46	9.46	10.46	11.46	12.46	13.46	14.46	15.46	16.46	17.46	18.46	19.46	20.46	21.46	22.46	23.46
Bensberg Milchborntal		20.16	21.16	22.16	23.16	7.47	8.47	9.47	10.47	11.47	12.47	13.47	14.47	15.47	16.47	17.47	18.47	19.47	20.47	21.47	22.47	23.47
Bensberg Buddestr.		20.17	21.17	22.17	23.17	7.48	8.48	9.48	10.48	11.48	12.48	13.48	14.48	15.48	16.48	17.48	18.48	19.48	20.48	21.48	22.48	23.48
Bensberg Alte Post		20.19	21.19	22.19	23.19	7.50	8.50	9.50	10.50	11.50	12.50	13.50	14.50	15.50	16.50	17.50	18.50	19.50	20.50	21.50	22.50	23.50
Bensberg U	an	20.22	21.22	22.22	23.22	7.53	8.53	9.53	10.53	11.53	12.53	13.53	14.53	15.53	16.53	17.53	18.53	19.53	20.53	21.53	22.53	23.53

a Diese Fahrt verkehrt weiter auf VRS Linie 423 Richtung Rösrath / Köln Königsforst

Die Linie verkehrt am 24. und 31.12. laut besonderer Bekanntmachung und an Rosenmontag nach Ferienfahrplan!

400 Bensberg U ▸ Berg.Gladbach S

RVK-Niederlassung Rheinisch-Bergischer Kreis GL 0180 6 13 13 13 (20 Cent/Anruf aus dem dt. Festnetz; Mobilfunk max. 60 Cent/Anruf)

	montags - freitags																						
Fahrtnummer	2	4	6	8	10	702	704	12	706	14	16	18	20	22	24	26	28	30	32	34	36	38	40
Verkehrsbeschränkungen						S	S																
Anmerkungen									s														
Bensberg U ab	6.00	6.20	6.40	7.00	7.20	7.33	7.37	7.40	7.35	8.00	8.20	8.40	9.00	9.20	9.40	10.00	10.20	10.40	11.00	11.20	11.40	12.00	12.20
Bensberg Alte Post	6.02	6.22	6.42	7.02	7.22	7.35	7.39	7.42	7.37	8.02	8.22	8.42	9.02	9.22	9.42	10.02	10.22	10.42	11.02	11.22	11.42	12.02	12.22
Bensberg Buddestr.	6.03	6.23	6.43	7.03	7.23	7.36	7.40	7.43	⌇	8.03	8.23	8.43	9.03	9.23	9.43	10.03	10.23	10.43	11.03	11.23	11.43	12.03	12.23
Bensberg Milchborntal	6.04	6.24	6.44	7.04	7.24	7.37	7.41	7.44	⌇	8.04	8.24	8.44	9.04	9.24	9.44	10.04	10.24	10.44	11.04	11.24	11.44	12.04	12.24
Bensberg An den Braken	6.05	6.25	6.45	7.05	7.25	7.38	7.42	7.45	7.46	8.05	8.25	8.45	9.05	9.25	9.45	10.05	10.25	10.45	11.05	11.25	11.45	12.05	12.25
Berg. Gladbach Kreishaus	6.06	6.26	6.46	7.06	7.26	7.39	7.43	7.46	7.47	8.06	8.26	8.46	9.06	9.26	9.46	10.06	10.26	10.46	11.06	11.26	11.46	12.06	12.26
Heidkamp Lerbacher Weg	6.07	6.27	6.47	7.07	7.27	7.40	7.44	7.47	7.48	8.07	8.27	8.47	9.07	9.27	9.47	10.07	10.27	10.47	11.07	11.27	11.47	12.07	12.27
Heidkamp Martin-Luther-Str.	6.08	6.28	6.48	7.08	7.28	7.41	7.45	7.48	7.49	8.08	8.28	8.48	9.08	9.28	9.48	10.08	10.28	10.48	11.08	11.28	11.48	12.08	12.28
Heidkamp Schule	6.10	6.30	6.50	7.10	7.30	7.43	7.47	7.50	7.51	8.10	8.30	8.50	9.10	9.30	9.50	10.10	10.30	10.50	11.10	11.30	11.50	12.10	12.30
Berg. Gladbach Arbeitsagentur	6.12	6.32	6.52	7.12	7.32	7.45	7.49	7.52	7.53	8.12	8.32	8.52	9.12	9.32	9.52	10.12	10.32	10.52	11.12	11.32	11.52	12.12	12.32
Berg. Gladbach Markt	6.14	6.34	6.54	7.14	7.34	7.47	7.51	7.54	7.55	8.14	8.34	8.54	9.14	9.34	9.54	10.14	10.34	10.54	11.14	11.34	11.54	12.14	12.34
Bergisch Gladbach S an	6.17	6.37	6.57	7.17	7.37	7.50	7.54	7.57	7.58	8.17	8.37	8.57	9.17	9.37	9.57	10.17	10.37	10.57	11.17	11.37	11.57	12.17	12.37

S nur an Schultagen. Diese Fahrt ist auf die Belange des Schülerverkehrs ausgerichtet. Änderungen sind möglich.

s nur an Schultagen. Diese Fahrt ist auf die Belange des Schülerverkehrs ausgerichtet. Änderungen sind möglich. Fahrt geht über Lückerath

Die Linie verkehrt am 24. und 31.12. laut besonderer Bekanntmachung und an Rosenmontag nach Ferienfahrplan!

RVK Regionalverkehr Köln GmbH

400

	montags - freitags																						
Fahrtnummer	42	44	46	48	50	52	54	710	56	58	60	62	64	66	68	70	72	74	76	78	80	82	84
Verkehrsbeschränkungen								S															
Anmerkungen																							
Bensberg U ab	12.40	13.00	13.20	13.40	14.00	14.20	14.40	14.45	15.00	15.20	15.40	16.00	16.20	16.40	17.00	17.20	17.40	18.00	18.20	18.40	19.00	19.20	19.40
Bensberg Alte Post	12.42	13.02	13.22	13.42	14.02	14.22	14.42	14.47	15.02	15.22	15.42	16.02	16.22	16.42	17.02	17.22	17.42	18.02	18.22	18.42	19.02	19.22	19.42
Bensberg Buddestr.	12.43	13.03	13.23	13.43	14.03	14.23	14.43	14.48	15.03	15.23	15.43	16.03	16.23	16.43	17.03	17.23	17.43	18.03	18.23	18.43	19.03	19.23	19.43
Bensberg Milchborntal	12.44	13.04	13.24	13.44	14.04	14.24	14.44	14.49	15.04	15.24	15.44	16.04	16.24	16.44	17.04	17.24	17.44	18.04	18.24	18.44	19.04	19.24	19.44
Bensberg An den Braken	12.45	13.05	13.25	13.45	14.05	14.25	14.45	14.50	15.05	15.25	15.45	16.05	16.25	16.45	17.05	17.25	17.45	18.05	18.25	18.45	19.05	19.25	19.45
Berg. Gladbach Kreishaus	12.46	13.06	13.26	13.46	14.06	14.26	14.46	14.51	15.06	15.26	15.46	16.06	16.26	16.46	17.06	17.26	17.46	18.06	18.26	18.46	19.06	19.26	19.46
Heidkamp Lerbacher Weg	12.47	13.07	13.27	13.47	14.07	14.27	14.47	14.52	15.07	15.27	15.47	16.07	16.27	16.47	17.07	17.27	17.47	18.07	18.27	18.47	19.07	19.27	19.47
Heidkamp Martin-Luther-Str.	12.48	13.08	13.28	13.48	14.08	14.28	14.48	14.53	15.08	15.28	15.48	16.08	16.28	16.48	17.08	17.28	17.48	18.08	18.28	18.48	19.08	19.28	19.48
Heidkamp Schule	12.50	13.10	13.30	13.50	14.10	14.30	14.50	14.55	15.10	15.30	15.50	16.10	16.30	16.50	17.10	17.30	17.50	18.10	18.30	18.50	19.10	19.30	19.50
Berg. Gladbach Arbeitsagentur	12.52	13.12	13.32	13.52	14.12	14.32	14.52	14.57	15.12	15.32	15.52	16.12	16.32	16.52	17.12	17.32	17.52	18.12	18.32	18.52	19.12	19.32	19.52
Berg. Gladbach Markt	12.54	13.14	13.34	13.54	14.14	14.34	14.54	14.59	15.14	15.34	15.54	16.14	16.34	16.54	17.14	17.34	17.54	18.14	18.34	18.54	19.14	19.34	19.54
Bergisch Gladbach S an	12.57	13.17	13.37	13.57	14.17	14.37	14.57	15.02	15.17	15.37	15.57	16.17	16.37	16.57	17.17	17.37	17.57	18.17	18.37	18.57	19.17	19.37	19.57

S nur an Schultagen. Diese Fahrt ist auf die Belange des Schülerverkehrs ausgerichtet. Änderungen sind möglich.

Die Linie verkehrt am 24. und 31.12. laut besonderer Bekanntmachung und an Rosenmontag nach Ferienfahrplan!

RVK Regionalverkehr Köln GmbH

400

400 Bensberg U ▸ Berg.Gladbach S

RVK-Niederlassung Rheinisch-Bergischer Kreis GL 0180 6 13 13 13 (20 Cent/Anruf aus dem dt. Festnetz; Mobilfunk max. 60 Cent/Anruf)

		montags - freitags					samstags																	
Fahrtnummer		86	88	90	92	94	1002	1004	1006	1008	1010	1012	1014	1016	1018	1020	1022	1024	1026	1028	1030	1032	1034	1036
Verkehrsbeschränkungen																								
Anmerkungen																								
Bensberg U	ab	20.40	21.10	22.10	23.10	0.10	7.38	8.38	9.38	10.38	11.38	12.38	13.38	14.38	15.38	16.38	17.08	18.08	19.08	20.08	21.08	22.08	23.08	0.08
Bensberg Alte Post		20.42	21.12	22.12	23.12	0.12	7.40	8.40	9.40	10.40	11.40	12.40	13.40	14.40	15.40	16.40	17.10	18.10	19.10	20.10	21.10	22.10	23.10	0.10
Bensberg Buddestr.		20.43	21.13	22.13	23.13	0.13	7.41	8.41	9.41	10.41	11.41	12.41	13.41	14.41	15.41	16.41	17.11	18.11	19.11	20.11	21.11	22.11	23.11	0.11
Bensberg Milchborntal		20.44	21.14	22.14	23.14	0.14	7.42	8.42	9.42	10.42	11.42	12.42	13.42	14.42	15.42	16.42	17.12	18.12	19.12	20.12	21.12	22.12	23.12	0.12
Bensberg An den Braken		20.45	21.15	22.15	23.15	0.15	7.43	8.43	9.43	10.43	11.43	12.43	13.43	14.43	15.43	16.43	17.13	18.13	19.13	20.13	21.13	22.13	23.13	0.13
Berg. Gladbach Kreishaus		20.46	21.16	22.16	23.16	0.16	7.44	8.44	9.44	10.44	11.44	12.44	13.44	14.44	15.44	16.44	17.14	18.14	19.14	20.14	21.14	22.14	23.14	0.14
Heidkamp Lerbacher Weg		20.47	21.17	22.17	23.17	0.17	7.45	8.45	9.45	10.45	11.45	12.45	13.45	14.45	15.45	16.45	17.15	18.15	19.15	20.15	21.15	22.15	23.15	0.15
Heidkamp Martin-Luther-Str.		20.48	21.18	22.18	23.18	0.18	7.46	8.46	9.46	10.46	11.46	12.46	13.46	14.46	15.46	16.46	17.16	18.16	19.16	20.16	21.16	22.16	23.16	0.16
Heidkamp Schule		20.50	21.20	22.20	23.20	0.20	7.48	8.48	9.48	10.48	11.48	12.48	13.48	14.48	15.48	16.48	17.18	18.18	19.18	20.18	21.18	22.18	23.18	0.18
Berg. Gladbach Arbeitsagentur		20.52	21.22	22.22	23.22	0.22	7.50	8.50	9.50	10.50	11.50	12.50	13.50	14.50	15.50	16.50	17.20	18.20	19.20	20.20	21.20	22.20	23.20	0.20
Berg. Gladbach Markt		20.54	21.24	22.24	23.24	0.24	7.52	8.52	9.52	10.52	11.52	12.52	13.52	14.52	15.52	16.52	17.22	18.22	19.22	20.22	21.22	22.22	23.22	0.22
Bergisch Gladbach S	**an**	20.57	21.27	22.27	23.27	0.27	7.55	8.55	9.55	10.55	11.55	12.55	13.55	14.55	15.55	16.55	17.25	18.25	19.25	20.25	21.25	22.25	23.25	0.25

Die Linie verkehrt am 24. und 31.12. laut besonderer Bekanntmachung und an Rosenmontag nach Ferienfahrplan!

RVK Regionalverkehr Köln GmbH

400

		sonn- und feiertags															
Fahrtnummer		2002	2004	2006	2008	2010	2012	2014	2016	2018	2020	2022	2024	2030	2026	2028	2032
Verkehrsbeschränkungen																	
Anmerkungen																	
Bensberg U	ab	9.10	10.10	11.10	12.10	13.10	14.10	15.10	16.10	17.10	18.10	19.10	20.10	21.10	22.10	23.10	0.10
Bensberg Alte Post		9.12	10.12	11.12	12.12	13.12	14.12	15.12	16.12	17.12	18.12	19.12	20.12	21.12	22.12	23.12	0.12
Bensberg Buddestr.		9.13	10.13	11.13	12.13	13.13	14.13	15.13	16.13	17.13	18.13	19.13	20.13	21.13	22.13	23.13	0.13
Bensberg Milchborntal		9.14	10.14	11.14	12.14	13.14	14.14	15.14	16.14	17.14	18.14	19.14	20.14	21.14	22.14	23.14	0.14
Bensberg An den Braken		9.15	10.15	11.15	12.15	13.15	14.15	15.15	16.15	17.15	18.15	19.15	20.15	21.15	22.15	23.15	0.15
Berg. Gladbach Kreishaus		9.16	10.16	11.16	12.16	13.16	14.16	15.16	16.16	17.16	18.16	19.16	20.16	21.16	22.16	23.16	0.16
Heidkamp Lerbacher Weg		9.17	10.17	11.17	12.17	13.17	14.17	15.17	16.17	17.17	18.17	19.17	20.17	21.17	22.17	23.17	0.17
Heidkamp Martin-Luther-Str.		9.18	10.18	11.18	12.18	13.18	14.18	15.18	16.18	17.18	18.18	19.18	20.18	21.18	22.18	23.18	0.18
Heidkamp Schule		9.20	10.20	11.20	12.20	13.20	14.20	15.20	16.20	17.20	18.20	19.20	20.20	21.20	22.20	23.20	0.20
Berg. Gladbach Arbeitsagentur		9.22	10.22	11.22	12.22	13.22	14.22	15.22	16.22	17.22	18.22	19.22	20.22	21.22	22.22	23.22	0.22
Berg. Gladbach Markt		9.24	10.24	11.24	12.24	13.24	14.24	15.24	16.24	17.24	18.24	19.24	20.24	21.24	22.24	23.24	0.24
Bergisch Gladbach S	**an**	9.27	10.27	11.27	12.27	13.27	14.27	15.27	16.27	17.27	18.27	19.27	20.27	21.27	22.27	23.27	0.27

Die Linie verkehrt am 24. und 31.12. laut besonderer Bekanntmachung und an Rosenmontag nach Ferienfahrplan!

RVK Regionalverkehr Köln GmbH

400

wupsi KRAFTVERKEHR WUPPER-SIEG AG

401-416

Schülerverkehr Kürten

401-416

Die Linien 401 - 416 dienen überwiegend dem Schülerverkehr.

Bitte informieren Sie sich an den Schulen oder im Internet unter www.wupsi.de

DANKE,
KLIMASCHÜTZER!
VRS
...verbindet!
Verkehrsverbund Rhein-Sieg
Fahren Sie weiter so.
Klimaschonend mit Bus & Bahn.
Mehr Infos unter vrs.de

420 Bensberg U ▸ Overath

RVK-Niederlassung Rheinisch-Bergischer Kreis GL 0180 6 13 13 13 (20 Cent/Anruf aus dem dt. Festnetz; Mobilfunk max. 60 Cent/Anruf)

	montags - freitags																						
Fahrtnummer	1	3	205	701	703	107	207	707	709	9	11	13	15	17	19	21	23	25	227	127	29	711	713
Verkehrsbeschränkungen			F	S	S	S	F	S	S										F	S		S	S
Anmerkungen																							
Bensberg U ab	6.00	6.30	7.00	7.26	7.28	7.30	7.30	7.33		8.00	8.30	9.00	9.30	10.00	10.30	11.00	11.30	12.00	12.30	12.33	13.00	13.23	13.23
Bensberg Th.-Morus-Akademie	6.01	6.31	7.01	7.27	7.29	7.31	7.31	7.34		8.01	8.31	9.01	9.31	10.01	10.31	11.01	11.31	12.01	12.31	12.34	13.01	13.24	13.24
Bensberg Vinzenz-Pallotti-Str.	6.02	6.32	7.02	7.28	7.30	7.32	7.32	7.35		8.02	8.32	9.02	9.32	10.02	10.32	11.02	11.32	12.02	12.32	12.35	13.02	13.25	13.25
Bensberg Am Bockenberg	6.05	6.35	7.05	7.31	7.33	7.35	7.35	7.38		8.05	8.35	9.05	9.35	10.05	10.35	11.05	11.35	12.05	12.35	12.38	13.05	13.28	13.28
Obereschbach	6.06	6.36	7.06	7.32	7.34	7.36	7.36	7.39		8.06	8.36	9.06	9.36	10.06	10.36	11.06	11.36	12.06	12.36	12.39	13.06	13.29	13.29
Obereschbach Parkplatz	6.07	6.37	7.07	7.33	7.35	7.37	7.37	7.40		8.07	8.37	9.07	9.37	10.07	10.37	11.07	11.37	12.07	12.37	12.40	13.07	13.30	13.30
Mitteleschbach	6.08	6.38	7.08	7.34	7.36	7.38	7.38	7.41		8.08	8.38	9.08	9.38	10.08	10.38	11.08	11.38	12.08	12.38	12.41	13.08	13.31	13.31
Unterschbach	6.09	6.39	7.09	7.35	7.37	7.39	7.39	7.42	7.44	8.09	8.39	9.09	9.39	10.09	10.39	11.09	11.39	12.09	12.39	12.42	13.09	13.32	13.32
Altenbrück	6.10	6.40	7.10	7.36	7.38	7.40	7.40	7.43	7.45	8.10	8.40	9.10	9.40	10.10	10.40	11.10	11.40	12.10	12.40	12.43	13.10	13.33	13.33
Steinenbrück	6.11	6.41	7.11	7.37	7.39	7.41	7.41	7.44	7.46	8.11	8.41	9.11	9.41	10.11	10.41	11.11	11.41	12.11	12.41	12.44	13.11	13.34	13.34
Kleindresbach	6.13	6.43	7.13	7.39	7.41	7.43	7.43	7.46	7.48	8.13	8.43	9.13	9.43	10.13	10.43	11.13	11.43	12.13	12.43	12.46	13.13	13.36	13.36
Heiligenhaus	6.15	6.45	7.15	7.41	7.43	7.45	7.45	7.48	7.50	8.15	8.45	9.15	9.45	10.15	10.45	11.15	11.45	12.15	12.45	12.48	13.15	13.38	13.38
Heiligenhaus Birken	6.17	6.47	7.17	⌇	⌇	⌇	⌇	⌇	⌇	8.17	8.47	9.17	9.47	10.17	10.47	11.17	11.47	12.17	12.47	12.50	13.17	⌇	13.40
Overath Rappenhohn	6.20	6.50	7.20	⌇	⌇	⌇	⌇	⌇	⌇	8.20	8.50	9.20	9.50	10.20	10.50	11.20	11.50	12.20	12.50	12.53	13.20	⌇	13.43
Overath Danziger Str.	6.22	6.52	7.22	⌇	⌇	⌇	⌇	⌇	⌇	8.22	8.52	9.22	9.52	10.22	10.52	11.22	11.52	12.22	12.52	12.55	13.22	⌇	13.45
Overath Alter Friedhof	6.23	6.53	7.23	⌇	⌇	⌇	⌇	⌇	⌇	8.23	8.53	9.23	9.53	10.23	10.53	11.23	11.53	12.23	12.53	12.56	13.23	⌇	13.46
Overath Klarenberg	⌇	⌇	⌇	7.45	7.47	7.49	7.49	7.52	7.54	⌇	⌇	⌇	⌇	⌇	⌇	⌇	⌇	⌇	⌇	⌇	⌇	13.42	⌇
Overath Rathaus	⌇	⌇	⌇	7.45	7.47	7.49	7.49	7.52	7.54	⌇	⌇	⌇	⌇	⌇	⌇	⌇	⌇	⌇	⌇	⌇	⌇	13.42	⌇
Overath Steinhof	⌇	⌇	⌇	⌇	⌇	⌇	⌇	⌇	⌇	⌇	⌇	⌇	⌇	⌇	⌇	⌇	⌇	⌇	⌇	12.58	⌇	13.43	13.48
Overath Schulzentrum Cyriax	⌇	⌇	⌇	7.50	7.52	7.54	⌇	7.57	7.59	⌇	⌇	⌇	⌇	⌇	⌇	⌇	⌇	⌇	⌇	13.01	⌇	13.46	13.51
Overath Bf an	6.25	6.55	7.25	7.55	7.57		7.52			8.25	8.55	9.25	9.55	10.25	10.55	11.25	11.55	12.25	12.55		13.25		
Overath Bf/ RB25 ab	*6.29*	*7.02*	*7.32*	*8.01*	*8.01*		*8.01*			*8.31*	*9.01*	*9.31*	*10.01*	*10.31*	*11.01*	*11.31*	*12.01*	*12.31*	*13.01*		*13.31*		
Köln Dom/Hbf U S an	*7.06*	*7.36*	*8.06*	*8.36*	*8.36*		*8.36*			*9.06*	*9.36*	*10.06*	*10.36*	*11.06*	*11.36*	*12.06*	*12.36*	*13.06*	*13.36*		*14.06*		

F nur an Ferientagen

S nur an Schultagen. Diese Fahrt ist auf die Belange des Schülerverkehrs ausgerichtet. Änderungen sind möglich.

	montags - freitags																					
Fahrtnummer	231	131	715	33	135	235	37	239	717	139	41	43	45	47	49	51	53	55	57	59	61	63
Verkehrsbeschränkungen	F	S	S		S	F		F	S	S												
Anmerkungen																						
Bensberg U ab	13.30	13.31	13.33	14.00	14.23	14.30	15.00	15.30	15.21	15.33	16.00	16.30	17.00	17.30	18.00	18.30	19.00	20.00	21.00	21.30	22.30	23.30
Bensberg Th.-Morus-Akademie	13.31	13.32	13.34	14.01	14.24	14.31	15.01	15.31	15.22	15.34	16.01	16.31	17.01	17.31	18.01	18.31	19.01	20.01	21.01	21.31	22.31	23.31
Bensberg Vinzenz-Pallotti-Str.	13.32	13.33	13.35	14.02	14.25	14.32	15.02	15.32	15.23	15.35	16.02	16.32	17.02	17.32	18.02	18.32	19.02	20.02	21.02	21.32	22.32	23.32
Bensberg Am Bockenberg	13.35	13.36	13.38	14.05	14.28	14.35	15.05	15.35	15.26	15.38	16.05	16.35	17.05	17.35	18.05	18.35	19.05	20.05	21.05	21.35	22.35	23.35
Obereschbach	13.36	13.37	13.39	14.06	14.29	14.36	15.06	15.36	15.27	15.39	16.06	16.36	17.06	17.36	18.06	18.36	19.06	20.06	21.06	21.36	22.36	23.36
Obereschbach Parkplatz	13.37	13.38	13.40	14.07	14.30	14.37	15.07	15.37	15.28	15.40	16.07	16.37	17.07	17.37	18.07	18.37	19.07	20.07	21.07	21.37	22.37	23.37
Mitteleschbach	13.38	13.39	13.41	14.08	14.31	14.38	15.08	15.38	15.29	15.41	16.08	16.38	17.08	17.38	18.08	18.38	19.08	20.08	21.08	21.38	22.38	23.38
Unterschbach	13.39	13.40	13.42	14.09	14.32	14.39	15.09	15.39	15.30	15.42	16.09	16.39	17.09	17.39	18.09	18.39	19.09	20.09	21.09	21.39	22.39	23.39
Altenbrück	13.40	13.41		14.10	14.33	14.40	15.10	15.40	15.31	15.43	16.10	16.40	17.10	17.40	18.10	18.40	19.10	20.10	21.10	21.40	22.40	23.40
Steinenbrück	13.41	13.42		14.11	14.34	14.41	15.11	15.41	15.32	15.44	16.11	16.41	17.11	17.41	18.11	18.41	19.11	20.11	21.11	21.41	22.41	23.41
Kleindresbach	13.43	13.44		14.13	14.36	14.43	15.13	15.43	15.34	15.46	16.13	16.43	17.13	17.43	18.13	18.43	19.13	20.13	21.13	21.43	22.43	23.43
Heiligenhaus	13.45	13.46		14.15	14.38	14.45	15.15	15.45	15.36	15.48	16.15	16.45	17.15	17.45	18.15	18.45	19.15	20.15	21.15	21.45	22.45	23.45
Heiligenhaus Birken	13.47	⌇		14.17	⌇	14.47	15.17	15.47	15.38	15.50	16.17	16.47	17.17	17.47	18.17	18.47	19.17	20.17	21.17	21.47	22.47	23.47
Overath Rappenhohn	13.50	⌇		14.20	⌇	14.50	15.20	15.50	15.41	15.53	16.20	16.50	17.20	17.50	18.20	18.50	19.20	20.20	21.20	21.50	22.50	23.50
Overath Danziger Str.	13.52	⌇		14.22	⌇	14.52	15.22	15.52	15.43	15.55	16.22	16.52	17.22	17.52	18.22	18.52	19.22	20.22	21.22	21.52	22.52	23.52
Overath Alter Friedhof	13.53	⌇		14.23	⌇	14.53	15.23	15.53	15.44	15.56	16.23	16.53	17.23	17.53	18.23	18.53	19.23	20.23	21.23	21.53	22.53	23.53
Overath Klarenberg	⌇	13.50		⌇	14.42	⌇	⌇	⌇	⌇	⌇	⌇	⌇	⌇	⌇	⌇	⌇	⌇	⌇	⌇	⌇	⌇	⌇
Overath Rathaus	⌇	13.50		⌇	14.42	⌇	⌇	⌇	⌇	⌇	⌇	⌇	⌇	⌇	⌇	⌇	⌇	⌇	⌇	⌇	⌇	⌇
Overath Steinhof	⌇	13.51		⌇	14.43	⌇	⌇	⌇	⌇	⌇	⌇	⌇	⌇	⌇	⌇	⌇	⌇	⌇	⌇	⌇	⌇	⌇
Overath Schulzentrum Cyriax	⌇	13.54		⌇	14.46	⌇	⌇	⌇	⌇	⌇	⌇	⌇	⌇	⌇	⌇	⌇	⌇	⌇	⌇	⌇	⌇	⌇
Overath Bf an	13.55			14.25		14.55	15.25	15.55	15.46	15.58	16.25	16.55	17.25	17.55	18.25	18.55	19.25	20.25	21.25	21.55	22.55	23.55
Overath Bf/ RB25 ab	*14.01*			*14.31*		*15.01*	*15.31*	*16.01*	*16.01*	*16.01*	*16.31*	*17.01*	*17.31*	*18.01*	*18.31*	*19.01*	*19.31*	*20.31*		*22.01*	*23.01*	*0.01*
Köln Dom/Hbf U S an	*14.36*			*15.06*		*15.36*	*16.06*	*16.36*	*16.36*	*16.36*	*17.06*	*17.36*	*18.06*	*18.36*	*19.06*	*19.36*	*20.06*	*21.06*		*22.36*	*23.36*	*0.36*

F nur an Ferientagen

S nur an Schultagen. Diese Fahrt ist auf die Belange des Schülerverkehrs ausgerichtet. Änderungen sind möglich.

Die Linie verkehrt am 24. und 31.12. laut besonderer Bekanntmachung und an Rosenmontag nach Ferienfahrplan!

Wegen umfangreicher Baumaßnahmen auf dem Linienweg der Linie SB40 kann es im Laufe der Fahrplanperioden zu Fahrplanänderungen kommen.

Über die Änderungen werden wir Sie rechtzeitig informieren.

RVK Regionalverkehr Köln GmbH
420

420 Bensberg U ▸ Overath

RVK-Niederlassung Rheinisch-Bergischer Kreis GL 0180 6 13 13 13 (20 Cent/Anruf aus dem dt. Festnetz; Mobilfunk max. 60 Cent/Anruf)

	samstags																	
Fahrtnummer	1001	1003	1005	1007	1009	1011	1013	1015	1017	1019	1021	1023	1025	1027	1029	1031	1033	1035
Verkehrsbeschränkungen																		
Anmerkungen																		
Bensberg U ab	6.30	7.30	8.30	9.30	10.30	11.30	12.30	13.30	14.30	15.30	16.30	17.30	18.30	19.30	20.30	21.30	22.30	23.30
Bensberg Th.-Morus-Akademie	6.31	7.31	8.31	9.31	10.31	11.31	12.31	13.31	14.31	15.31	16.31	17.31	18.31	19.31	20.31	21.31	22.31	23.31
Bensberg Vinzenz-Pallotti-Str.	6.32	7.32	8.32	9.32	10.32	11.32	12.32	13.32	14.32	15.32	16.32	17.32	18.32	19.32	20.32	21.32	22.32	23.32
Bensberg Am Bockenberg	6.35	7.35	8.35	9.35	10.35	11.35	12.35	13.35	14.35	15.35	16.35	17.35	18.35	19.35	20.35	21.35	22.35	23.35
Obereschbach	6.36	7.36	8.36	9.36	10.36	11.36	12.36	13.36	14.36	15.36	16.36	17.36	18.36	19.36	20.36	21.36	22.36	23.36
Obereschbach Parkplatz	6.37	7.37	8.37	9.37	10.37	11.37	12.37	13.37	14.37	15.37	16.37	17.37	18.37	19.37	20.37	21.37	22.37	23.37
Mitteleschbach	6.38	7.38	8.38	9.38	10.38	11.38	12.38	13.38	14.38	15.38	16.38	17.38	18.38	19.38	20.38	21.38	22.38	23.38
Untereschbach	6.39	7.39	8.39	9.39	10.39	11.39	12.39	13.39	14.39	15.39	16.39	17.39	18.39	19.39	20.39	21.39	22.39	23.39
Altenbrück	6.40	7.40	8.40	9.40	10.40	11.40	12.40	13.40	14.40	15.40	16.40	17.40	18.40	19.40	20.40	21.40	22.40	23.40
Steinenbrück	6.41	7.41	8.41	9.41	10.41	11.41	12.41	13.41	14.41	15.41	16.41	17.41	18.41	19.41	20.41	21.41	22.41	23.41
Kleindresbach	6.43	7.43	8.43	9.43	10.43	11.43	12.43	13.43	14.43	15.43	16.43	17.43	18.43	19.43	20.43	21.43	22.43	23.43
Heiligenhaus	6.45	7.45	8.45	9.45	10.45	11.45	12.45	13.45	14.45	15.45	16.45	17.45	18.45	19.45	20.45	21.45	22.45	23.45
Heiligenhaus Birken	6.47	7.47	8.47	9.47	10.47	11.47	12.47	13.47	14.47	15.47	16.47	17.47	18.47	19.47	20.47	21.47	22.47	23.47
Overath Rappenhohn	6.50	7.50	8.50	9.50	10.50	11.50	12.50	13.50	14.50	15.50	16.50	17.50	18.50	19.50	20.50	21.50	22.50	23.50
Overath Danziger Str.	6.52	7.52	8.52	9.52	10.52	11.52	12.52	13.52	14.52	15.52	16.52	17.52	18.52	19.52	20.52	21.52	22.52	23.52
Overath Alter Friedhof	6.53	7.53	8.53	9.53	10.53	11.53	12.53	13.53	14.53	15.53	16.53	17.53	18.53	19.53	20.53	21.53	22.53	23.53
Overath Bf an	6.55	7.55	8.55	9.55	10.55	11.55	12.55	13.55	14.55	15.55	16.55	17.55	18.55	19.55	20.55	21.55	22.55	23.55
Overath Bf/ RB25 ab	*7.01*	*8.01*	*9.01*	*10.01*	*11.01*	*12.01*	*13.01*	*14.01*	*15.01*	*16.01*	*17.01*	*18.01*	*19.01*	*20.01*	*21.01*	*22.01*	*23.01*	*0.01*
Köln Dom/Hbf U S an	*7.36*	*8.36*	*9.36*	*10.36*	*11.36*	*12.36*	*13.36*	*14.36*	*15.36*	*16.36*	*17.36*	*18.36*	*19.36*	*20.36*	*21.36*	*22.36*	*23.36*	*0.36*

Die Linie verkehrt am 24. und 31.12. laut besonderer Bekanntmachung und an Rosenmontag nach Ferienfahrplan!
Wegen umfangreicher Baumaßnahmen auf dem Linienweg der Linie SB40 kann es im Laufe der Fahrplanperioden zu Fahrplanänderungen kommen.
Über die Änderungen werden wir Sie rechtzeitig informieren.

	sonn- und feiertags														
Fahrtnummer	2001	2003	2005	2007	2009	2011	2013	2015	2017	2019	2021	2023	2025	2027	2029
Verkehrsbeschränkungen															
Anmerkungen															
Bensberg U ab	8.32	9.32	10.32	11.32	12.32	13.32	14.32	15.32	16.32	17.32	18.32	19.32	20.32	21.32	22.32
Bensberg Th.-Morus-Akademie	8.33	9.33	10.33	11.33	12.33	13.33	14.33	15.33	16.33	17.33	18.33	19.33	20.33	21.33	22.33
Bensberg Vinzenz-Pallotti-Str.	8.34	9.34	10.34	11.34	12.34	13.34	14.34	15.34	16.34	17.34	18.34	19.34	20.34	21.34	22.34
Bensberg Am Bockenberg	8.36	9.36	10.36	11.36	12.36	13.36	14.36	15.36	16.36	17.36	18.36	19.36	20.36	21.36	22.36
Obereschbach	8.37	9.37	10.37	11.37	12.37	13.37	14.37	15.37	16.37	17.37	18.37	19.37	20.37	21.37	22.37
Obereschbach Parkplatz	8.38	9.38	10.38	11.38	12.38	13.38	14.38	15.38	16.38	17.38	18.38	19.38	20.38	21.38	22.38
Mitteleschbach	8.39	9.39	10.39	11.39	12.39	13.39	14.39	15.39	16.39	17.39	18.39	19.39	20.39	21.39	22.39
Untereschbach	8.40	9.40	10.40	11.40	12.40	13.40	14.40	15.40	16.40	17.40	18.40	19.40	20.40	21.40	22.40
Altenbrück	8.41	9.41	10.41	11.41	12.41	13.41	14.41	15.41	16.41	17.41	18.41	19.41	20.41	21.41	22.41
Steinenbrück	8.42	9.42	10.42	11.42	12.42	13.42	14.42	15.42	16.42	17.42	18.42	19.42	20.42	21.42	22.42
Kleindresbach	8.44	9.44	10.44	11.44	12.44	13.44	14.44	15.44	16.44	17.44	18.44	19.44	20.44	21.44	22.44
Heiligenhaus	8.46	9.46	10.46	11.46	12.46	13.46	14.46	15.46	16.46	17.46	18.46	19.46	20.46	21.46	22.46
Heiligenhaus Birken	8.48	9.48	10.48	11.48	12.48	13.48	14.48	15.48	16.48	17.48	18.48	19.48	20.48	21.48	22.48
Overath Rappenhohn	8.50	9.50	10.50	11.50	12.50	13.50	14.50	15.50	16.50	17.50	18.50	19.50	20.50	21.50	22.50
Overath Danziger Str.	8.52	9.52	10.52	11.52	12.52	13.52	14.52	15.52	16.52	17.52	18.52	19.52	20.52	21.52	22.52
Overath Alter Friedhof	8.53	9.53	10.53	11.53	12.53	13.53	14.53	15.53	16.53	17.53	18.53	19.53	20.53	21.53	22.53
Overath Bf an	8.55	9.55	10.55	11.55	12.55	13.55	14.55	15.55	16.55	17.55	18.55	19.55	20.55	21.55	22.55
Overath Bf/ RB25 ab	*9.01*	*10.01*	*11.01*	*12.01*	*13.01*	*14.01*	*15.01*	*16.01*	*17.01*	*18.01*	*19.01*	*20.01*	*21.01*	*22.01*	*23.01*
Köln Dom/Hbf U S an	*9.36*	*10.36*	*11.36*	*12.36*	*13.36*	*14.36*	*15.36*	*16.36*	*17.36*	*18.36*	*19.36*	*20.36*	*21.36*	*22.36*	*23.36*

Die Linie verkehrt am 24. und 31.12. laut besonderer Bekanntmachung und an Rosenmontag nach Ferienfahrplan!
Wegen umfangreicher Baumaßnahmen auf dem Linienweg der Linie SB40 kann es im Laufe der Fahrplanperioden zu Fahrplanänderungen kommen.
Über die Änderungen werden wir Sie rechtzeitig informieren.

420 Overath ▸ Bensberg U

RVK-Niederlassung Rheinisch-Bergischer Kreis GL 0180 6 13 13 13 (20 Cent/Anruf aus dem dt. Festnetz; Mobilfunk max. 60 Cent/Anruf)

	montags - freitags																						
Fahrtnummer	2	4	6	8	702	704	706	10	708	12	14	16	18	20	22	24	26	28	30	710	232	132	34
Verkehrsbeschränkungen					S	S	S		S											S	F	S	
Anmerkungen																							
Overath Schulzentrum Cyriax ab																				13.03		13.03	
Overath Steinhof									7.10											13.06		⌇	
Köln Dom/Hbf/ RB25 U S *ab*			*5.24*	*5.54*		*6.24*	*6.24*	*6.24*		*7.24*	*7.54*	*8.24*	*8.54*	*9.24*	*9.54*	*10.24*	*10.54*	*11.24*	*11.54*		*12.24*		*12.54*
Overath Bf an			*5.58*	*6.28*		*7.01*	*7.01*	*7.01*		*7.59*	*8.28*	*8.58*	*9.28*	*9.58*	*10.28*	*10.58*	*11.28*	*11.58*	*12.28*		*12.58*		*13.28*
Overath Bf	5.05	5.35	6.05	6.35		7.05	7.05	7.05	⌇	8.05	8.35	9.05	9.35	10.05	10.35	11.05	11.35	12.05	12.35	⌇	13.05	13.08	13.35
Overath Rathaus	⌇	⌇	⌇	⌇		7.07	7.07	⌇	7.12	⌇	⌇	⌇	⌇	⌇	⌇	⌇	⌇	⌇	⌇	13.08	⌇	⌇	⌇
Overath Alter Friedhof	5.07	5.37	6.07	6.37		⌇	⌇	7.08	⌇	8.08	8.38	9.08	9.38	10.08	10.38	11.08	11.38	12.08	12.38	⌇	13.08	13.11	13.38
Overath Danziger Str.	5.08	5.38	6.08	6.38		⌇	⌇	7.10	⌇	8.10	8.40	9.10	9.40	10.10	10.40	11.10	11.40	12.10	12.40	⌇	13.10	13.13	13.40
Overath Rappenhohn	5.09	5.39	6.09	6.39		⌇	⌇	7.12	⌇	8.12	8.42	9.12	9.42	10.12	10.42	11.12	11.42	12.12	12.42	⌇	13.12	13.15	13.42
Heiligenhaus Birken	5.12	5.42	6.12	6.42		⌇	⌇	7.15	⌇	8.15	8.45	9.15	9.45	10.15	10.45	11.15	11.45	12.15	12.45	⌇	13.15	13.18	13.45
Heiligenhaus	5.14	5.44	6.14	6.44		7.12	7.12	7.17	7.17	8.17	8.47	9.17	9.47	10.17	10.47	11.17	11.47	12.17	12.47	13.13	13.17	13.20	13.47
Kleindresbach	5.16	5.46	6.16	6.46		7.14	7.14	7.19	7.19	8.19	8.49	9.19	9.49	10.19	10.49	11.19	11.49	12.19	12.49	13.15	13.19	13.22	13.49
Steinenbrück	5.18	5.48	6.18	6.48		7.16	7.16	7.21	7.21	8.21	8.51	9.21	9.51	10.21	10.51	11.21	11.51	12.21	12.51	13.17	13.21	13.24	13.51
Altenbrück	5.19	5.49	6.19	6.49		7.17	7.17	7.22	7.22	8.22	8.52	9.22	9.52	10.22	10.52	11.22	11.52	12.22	12.52	13.18	13.22	13.25	13.52
Untereschbach	5.20	5.50	6.20	6.50	7.10	7.18	7.18	7.23	7.23	8.23	8.53	9.23	9.53	10.23	10.53	11.23	11.53	12.23	12.53	13.19	13.23	13.26	13.53
Mitteleschbach	5.21	5.51	6.21	6.51	7.11	7.19	7.19	7.24	7.24	8.24	8.54	9.24	9.54	10.24	10.54	11.24	11.54	12.24	12.54	13.20	13.24	13.27	13.54
Obereschbach Parkplatz	5.23	5.53	6.23	6.53	7.13	7.21	7.21	7.26	7.26	8.26	8.56	9.26	9.56	10.26	10.56	11.26	11.56	12.26	12.56	13.22	13.26	13.29	13.56
Obereschbach	5.24	5.54	6.24	6.54	7.14	7.22	7.22	7.27	7.27	8.27	8.57	9.27	9.57	10.27	10.57	11.27	11.57	12.27	12.57	13.23	13.27	13.30	13.57
Bensberg Am Bockenberg	5.25	5.55	6.25	6.55	7.15	7.23	7.23	7.28	7.28	8.28	8.58	9.28	9.58	10.28	10.58	11.28	11.58	12.28	12.58	13.24	13.28	13.31	13.58
Bensberg Vinzenz-Pallotti-Str.	5.28	5.58	6.28	6.58	7.18	7.26	7.26	7.31	7.31	8.31	9.01	9.31	10.01	10.31	11.01	11.31	12.01	12.31	13.01	13.27	13.31	13.34	14.01
Bensberg Th.-Morus-Akademie	5.29	5.59	6.29	6.59	7.19	7.27	7.27	7.32	7.32	8.32	9.02	9.32	10.02	10.32	11.02	11.32	12.02	12.32	13.02	13.28	13.32	13.35	14.02
Bensberg U an	5.30	6.00	6.30	7.00	7.20	7.28	7.28	7.33	7.33	8.33	9.03	9.33	10.03	10.33	11.03	11.33	12.03	12.33	13.03	13.29	13.33	13.36	14.03

F nur an Ferientagen

S nur an Schultagen. Diese Fahrt ist auf die Belange des Schülerverkehrs ausgerichtet. Änderungen sind möglich.

RVK Regionalverkehr Köln GmbH

420

	montags - freitags																	
Fahrtnummer	36	714	712	38	40	42	716	718	44	46	48	50	52	54	56	58	60	62
Verkehrsbeschränkungen		S	S				a	S										
Anmerkungen																		
Overath Schulzentrum Cyriax ab		14.15	14.15				16.00	16.00										
Overath Steinhof		14.18	14.18				16.03	16.03										
Köln Dom/Hbf/ RB25 U S *ab*	*13.24*			*13.54*	*14.24*	*14.54*			*15.24*	*15.54*	*16.24*	*16.54*	*17.24*	*17.54*	*18.24*	*19.24*	*20.24*	*21.24*
Overath Bf an	*13.58*			*14.28*	*14.58*	*15.28*			*15.58*	*16.28*	*16.58*	*17.28*	*17.58*	*18.28*	*18.58*	*19.58*	*20.58*	*21.58*
Overath Bf	14.05	⌇	⌇	14.35	15.05	15.35	⌇	⌇	16.05	16.35	17.05	17.35	18.05	18.35	19.05	20.05	21.05	22.05
Overath Rathaus	⌇	14.20	14.20	⌇	⌇	⌇	16.05	16.05	⌇	⌇	⌇	⌇	⌇	⌇	⌇	⌇	⌇	⌇
Overath Alter Friedhof	14.08	⌇	⌇	14.38	15.08	15.38	⌇	⌇	16.08	16.38	17.08	17.38	18.08	18.38	19.08	20.08	21.08	22.08
Overath Danziger Str.	14.10	⌇	⌇	14.40	15.10	15.40	⌇	⌇	16.10	16.40	17.10	17.40	18.10	18.40	19.10	20.10	21.10	22.10
Overath Rappenhohn	14.12	⌇	⌇	14.42	15.12	15.42	⌇	⌇	16.12	16.42	17.12	17.42	18.12	18.42	19.12	20.12	21.12	22.12
Heiligenhaus Birken	14.15	⌇	⌇	14.45	15.15	15.45	⌇	⌇	16.15	16.45	17.15	17.45	18.15	18.45	19.15	20.15	21.15	22.15
Heiligenhaus	14.17	14.25	14.25	14.47	15.17	15.47	16.10	16.10	16.17	16.47	17.17	17.47	18.17	18.47	19.17	20.17	21.17	22.17
Kleindresbach	14.19	14.27	14.27	14.49	15.19	15.49	16.12	16.12	16.19	16.49	17.19	17.49	18.19	18.49	19.19	20.19	21.19	22.19
Steinenbrück	14.21	14.29	14.29	14.51	15.21	15.51	16.14	16.14	16.21	16.51	17.21	17.51	18.21	18.51	19.21	20.21	21.21	22.21
Altenbrück	14.22	14.30	14.30	14.52	15.22	15.52	16.15	16.15	16.22	16.52	17.22	17.52	18.22	18.52	19.22	20.22	21.22	22.22
Untereschbach	14.23	14.31	14.31	14.53	15.23	15.53	16.16	16.16	16.23	16.53	17.23	17.53	18.23	18.53	19.23	20.23	21.23	22.23
Mitteleschbach	14.24	14.32	14.32	14.54	15.24	15.54	16.17	16.17	16.24	16.54	17.24	17.54	18.24	18.54	19.24	20.24	21.24	22.24
Obereschbach Parkplatz	14.26	14.34	14.34	14.56	15.26	15.56	16.19	16.19	16.26	16.56	17.26	17.56	18.26	18.56	19.26	20.26	21.26	22.26
Obereschbach	14.27	14.35	14.35	14.57	15.27	15.57	16.20	16.20	16.27	16.57	17.27	17.57	18.27	18.57	19.27	20.27	21.27	22.27
Bensberg Am Bockenberg	14.28	14.36	14.36	14.58	15.28	15.58	16.21	16.21	16.28	16.58	17.28	17.58	18.28	18.58	19.28	20.28	21.28	22.28
Bensberg Vinzenz-Pallotti-Str.	14.31	14.39	14.39	15.01	15.31	16.01	16.24	16.24	16.31	17.01	17.31	18.01	18.31	19.01	19.31	20.31	21.31	22.31
Bensberg Th.-Morus-Akademie	14.32	14.40	14.40	15.02	15.32	16.02	16.25	16.25	16.32	17.02	17.32	18.02	18.32	19.02	19.32	20.32	21.32	22.32
Bensberg U an	14.33	14.41	14.41	15.03	15.33	16.03	16.26	16.26	16.33	17.03	17.33	18.03	18.33	19.03	19.33	20.33	21.33	22.33

S nur an Schultagen. Diese Fahrt ist auf die Belange des Schülerverkehrs ausgerichtet. Änderungen sind möglich.

a nur an Schultagen. Diese Fahrt ist auf die Belange des Schülerverkehrs ausgerichtet. Änderungen sind möglich. und nur mo, mi und do

Die Linie verkehrt am 24. und 31.12. laut besonderer Bekanntmachung und an Rosenmontag nach Ferienfahrplan!

Wegen umfangreicher Baumaßnahmen auf dem Linienweg der Linie SB40 kann es im Laufe der Fahrplanperioden zu Fahrplanänderungen kommen.

Über die Änderungen werden wir Sie rechtzeitig informieren.

RVK Regionalverkehr Köln GmbH

420

420 Overath ▸ Bensberg U

RVK-Niederlassung Rheinisch-Bergischer Kreis GL 0180 6 13 13 13 (20 Cent/Anruf aus dem dt. Festnetz; Mobilfunk max. 60 Cent/Anruf)

	samstags																			
Fahrtnummer	1002	1004	1006	1008	1010	1012	1014	1016	1018	1020	1022	1024	1026	1028	1030	1032	1034	1036	1038	
Verkehrsbeschränkungen																				
Anmerkungen																				
Köln Dom/Hbf/ RB25 U S ab					*8.54*	*9.54*	*10.54*	*11.54*	*12.54*	*13.54*	*14.54*	*15.54*	*16.54*	*17.54*	*18.54*	*19.54*	*20.54*	*21.54*		
Overath Bf an					*9.28*	*10.28*	*11.28*	*12.28*	*13.28*	*14.28*	*15.28*	*16.28*	*17.28*	*18.28*	*19.28*	*20.28*	*21.28*	*22.28*		
Overath Bf	5.35	6.35	7.35	8.35	9.35	10.35	11.35	12.35	13.35	14.35	15.35	16.35	17.35	18.35	19.35	20.35	21.35	22.35	23.35	
Overath Alter Friedhof	5.38	6.38	7.38	8.38	9.38	10.38	11.38	12.38	13.38	14.38	15.38	16.38	17.38	18.38	19.38	20.38	21.38	22.38	23.38	
Overath Danziger Str.	5.40	6.40	7.40	8.40	9.40	10.40	11.40	12.40	13.40	14.40	15.40	16.40	17.40	18.40	19.40	20.40	21.40	22.40	23.40	
Overath Rappenhohn	5.42	6.42	7.42	8.42	9.42	10.42	11.42	12.42	13.42	14.42	15.42	16.42	17.42	18.42	19.42	20.42	21.42	22.42	23.42	
Heiligenhaus Birken	5.45	6.45	7.45	8.45	9.45	10.45	11.45	12.45	13.45	14.45	15.45	16.45	17.45	18.45	19.45	20.45	21.45	22.45	23.45	
Heiligenhaus	5.47	6.47	7.47	8.47	9.47	10.47	11.47	12.47	13.47	14.47	15.47	16.47	17.47	18.47	19.47	20.47	21.47	22.47	23.47	
Kleindresbach	5.49	6.49	7.49	8.49	9.49	10.49	11.49	12.49	13.49	14.49	15.49	16.49	17.49	18.49	19.49	20.49	21.49	22.49	23.49	
Steinenbrück	5.51	6.51	7.51	8.51	9.51	10.51	11.51	12.51	13.51	14.51	15.51	16.51	17.51	18.51	19.51	20.51	21.51	22.51	23.51	
Altenbrück	5.52	6.52	7.52	8.52	9.52	10.52	11.52	12.52	13.52	14.52	15.52	16.52	17.52	18.52	19.52	20.52	21.52	22.52	23.52	
Untereschbach	5.53	6.53	7.53	8.53	9.53	10.53	11.53	12.53	13.53	14.53	15.53	16.53	17.53	18.53	19.53	20.53	21.53	22.53	23.53	
Mitteleschbach	5.54	6.54	7.54	8.54	9.54	10.54	11.54	12.54	13.54	14.54	15.54	16.54	17.54	18.54	19.54	20.54	21.54	22.54	23.54	
Obereschbach Parkplatz	5.56	6.56	7.56	8.56	9.56	10.56	11.56	12.56	13.56	14.56	15.56	16.56	17.56	18.56	19.56	20.56	21.56	22.56	23.56	
Obereschbach	5.57	6.57	7.57	8.57	9.57	10.57	11.57	12.57	13.57	14.57	15.57	16.57	17.57	18.57	19.57	20.57	21.57	22.57	23.57	
Bensberg Am Bockenberg	5.58	6.58	7.58	8.58	9.58	10.58	11.58	12.58	13.58	14.58	15.58	16.58	17.58	18.58	19.58	20.58	21.58	22.58	23.58	
Bensberg Vinzenz-Pallotti-Str.	6.01	7.01	8.01	9.01	10.01	11.01	12.01	13.01	14.01	15.01	16.01	17.01	18.01	19.01	20.01	21.01	22.01	23.01	0.01	
Bensberg Th.-Morus-Akademie	6.02	7.02	8.02	9.02	10.02	11.02	12.02	13.02	14.02	15.02	16.02	17.02	18.02	19.02	20.02	21.02	22.02	23.02	0.02	
Bensberg U an	6.03	7.03	8.03	9.03	10.03	11.03	12.03	13.03	14.03	15.03	16.03	17.03	18.03	19.03	20.03	21.03	22.03	23.03	0.03	

Die Linie verkehrt am 24. und 31.12. laut besonderer Bekanntmachung und an Rosenmontag nach Ferienfahrplan!
Wegen umfangreicher Baumaßnahmen auf dem Linienweg der Linie SB40 kann es im Laufe der Fahrplanperioden zu Fahrplanänderungen kommen.
Über die Änderungen werden wir Sie rechtzeitig informieren.

	sonn- und feiertags														
Fahrtnummer	2002	2004	2006	2008	2010	2012	2014	2016	2018	2020	2022	2024	2026	2028	2030
Verkehrsbeschränkungen															
Anmerkungen															
Köln Dom/Hbf/ RB25 U S ab	*7.24*	*8.24*	*9.24*	*10.24*	*11.24*	*12.24*	*13.24*	*14.24*	*15.24*	*16.24*	*17.24*	*18.24*	*19.24*	*20.24*	*21.24*
Overath Bf an	*7.58*	*8.58*	*9.58*	*10.58*	*11.58*	*12.58*	*13.58*	*14.58*	*15.58*	*16.58*	*17.58*	*18.58*	*19.58*	*20.58*	*21.58*
Overath Bf	8.05	9.05	10.05	11.05	12.05	13.05	14.05	15.05	16.05	17.05	18.05	19.05	20.05	21.05	22.05
Overath Alter Friedhof	8.07	9.07	10.07	11.07	12.07	13.07	14.07	15.07	16.07	17.07	18.07	19.07	20.07	21.07	22.07
Overath Danziger Str.	8.09	9.09	10.09	11.09	12.09	13.09	14.09	15.09	16.09	17.09	18.09	19.09	20.09	21.09	22.09
Overath Rappenhohn	8.11	9.11	10.11	11.11	12.11	13.11	14.11	15.11	16.11	17.11	18.11	19.11	20.11	21.11	22.11
Heiligenhaus Birken	8.13	9.13	10.13	11.13	12.13	13.13	14.13	15.13	16.13	17.13	18.13	19.13	20.13	21.13	22.13
Heiligenhaus	8.15	9.15	10.15	11.15	12.15	13.15	14.15	15.15	16.15	17.15	18.15	19.15	20.15	21.15	22.15
Kleindresbach	8.17	9.17	10.17	11.17	12.17	13.17	14.17	15.17	16.17	17.17	18.17	19.17	20.17	21.17	22.17
Steinenbrück	8.19	9.19	10.19	11.19	12.19	13.19	14.19	15.19	16.19	17.19	18.19	19.19	20.19	21.19	22.19
Altenbrück	8.20	9.20	10.20	11.20	12.20	13.20	14.20	15.20	16.20	17.20	18.20	19.20	20.20	21.20	22.20
Untereschbach	8.21	9.21	10.21	11.21	12.21	13.21	14.21	15.21	16.21	17.21	18.21	19.21	20.21	21.21	22.21
Mitteleschbach	8.22	9.22	10.22	11.22	12.22	13.22	14.22	15.22	16.22	17.22	18.22	19.22	20.22	21.22	22.22
Obereschbach Parkplatz	8.24	9.24	10.24	11.24	12.24	13.24	14.24	15.24	16.24	17.24	18.24	19.24	20.24	21.24	22.24
Obereschbach	8.25	9.25	10.25	11.25	12.25	13.25	14.25	15.25	16.25	17.25	18.25	19.25	20.25	21.25	22.25
Bensberg Am Bockenberg	8.26	9.26	10.26	11.26	12.26	13.26	14.26	15.26	16.26	17.26	18.26	19.26	20.26	21.26	22.26
Bensberg Vinzenz-Pallotti-Str.	8.28	9.28	10.28	11.28	12.28	13.28	14.28	15.28	16.28	17.28	18.28	19.28	20.28	21.28	22.28
Bensberg Th.-Morus-Akademie	8.29	9.29	10.29	11.29	12.29	13.29	14.29	15.29	16.29	17.29	18.29	19.29	20.29	21.29	22.29
Bensberg U an	8.30	9.30	10.30	11.30	12.30	13.30	14.30	15.30	16.30	17.30	18.30	19.30	20.30	21.30	22.30

Die Linie verkehrt am 24. und 31.12. laut besonderer Bekanntmachung und an Rosenmontag nach Ferienfahrplan!
Wegen umfangreicher Baumaßnahmen auf dem Linienweg der Linie SB40 kann es im Laufe der Fahrplanperioden zu Fahrplanänderungen kommen.
Über die Änderungen werden wir Sie rechtzeitig informieren.

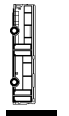

421 Bensberg U ▸ Immekeppel ▸ Lindlar

RVK-Niederlassung Rheinisch-Bergischer Kreis GL 0180 6 13 13 13 (20 Cent/Anruf aus dem dt. Festnetz; Mobilfunk max. 60 Cent/Anruf)

	montags - freitags																						
Fahrtnummer	101	201	3	5	7	9	11	213	113	215	117	701	119	219	703	21	23	705	25	27	29	31	33
Verkehrsbeschränkungen	S	F						F	S	F	S	S	S	F	S			S					
Anmerkungen																							
Breslauer Platz/Hbf/ 40 U S ab			*6.10*	*6.40*	*7.40*	*8.40*	*9.40*	*10.40*	*10.40*	*11.40*	*11.40*		*12.40*	*12.40*	*12.40*	*13.40*	*14.10*		*14.40*	*15.10*	*15.40*	*16.10*	*16.40*
Bensberg U an			*6.55*	*7.25*	*8.25*	*9.25*	*10.25*	*11.25*	*11.25*	*12.25*	*12.25*		*13.25*	*13.25*	*13.25*	*14.25*	*14.55*		*15.25*	*15.55*	*16.25*	*16.55*	*17.25*
Bensberg U ab	6.33	6.35	7.02	7.35	8.35	9.35	10.35	11.35	11.35	12.35	12.35		13.35	13.35	13.35	14.35	15.05		15.35	16.05	16.35	17.05	17.35
Bensberg Rathaus	6.35	6.37	7.04	7.37	8.37	9.37	10.37	11.37	11.37	12.37	12.37		13.37	13.37	13.37	14.37	15.07		15.37	16.07	16.37	17.07	17.37
Bensberg Feuerwache	6.36	6.38	7.05	7.38	8.38	9.38	10.38	11.38	11.38	12.38	12.38		13.38	13.38	13.38	14.38	15.08		15.38	16.08	16.38	17.08	17.38
Moitzfeld Hackberg	6.37	6.39	7.06	7.39	8.39	9.39	10.39	11.39	11.39	12.39	12.39		13.39	13.39	13.39	14.39	15.09		15.39	16.09	16.39	17.09	17.39
Moitzfeld	6.38	6.40	7.07	7.40	8.40	9.40	10.40	11.40	11.40	12.40	12.40		13.40	13.40	13.40	14.40	15.10		15.40	16.10	16.40	17.10	17.40
Moitzfeld Mitte	6.39	6.41	7.08	7.41	8.41	9.41	10.41	11.41	11.41	12.41	12.41		13.41	13.41	13.41	14.41	15.11		15.41	16.11	16.41	17.11	17.41
Moitzfeld Kirche	6.40	6.42	7.09	7.42	8.42	9.42	10.42	11.42	11.42	12.42	12.42		13.42	13.42	13.42	14.42	15.12		15.42	16.12	16.42	17.12	17.42
Herkenrath Ball	⌇	⌇	⌇	⌇	⌇	⌇	⌇	⌇	⌇	⌇	⌇	13.25	⌇	⌇	⌇	⌇	⌇		⌇	⌇	⌇	⌇	⌇
Moitzfeld Steinackerweg	6.41	6.43	7.10	7.43	8.43	9.43	10.43	11.43	11.43	12.43	12.43	13.30	13.43	13.43	13.43	14.43	15.13		15.43	16.13	16.43	17.13	17.43
Moitzfeld Herweg	6.42	6.44	7.11	7.44	8.44	9.44	10.44	11.44	11.44	12.44	12.44	13.31	13.44	13.44	13.44	14.44	15.14		15.44	16.14	16.44	17.14	17.44
Moitzfeld Ehrenfeld	6.43	6.45	7.12	7.45	8.45	9.45	10.45	11.45	11.45	12.45	12.45	13.32	13.45	13.45	13.45	14.45	15.15		15.45	16.15	16.45	17.15	17.45
Moitzfeld Löhe	6.45	6.47	7.14	7.47	8.47	9.47	10.47	11.47	11.47	12.47	12.47	13.33	13.47	13.47	13.47	14.47	15.17		15.47	16.17	16.47	17.17	17.47
Immekeppel Kirche	6.47	6.49	7.16	7.49	8.49	9.49	10.49	11.49	11.49	12.49	12.49	13.36	13.49	13.49	13.49	14.49	15.19		15.49	16.19	16.49	17.19	17.49
Immekeppel Haus Thal	6.48	6.50	7.17	7.50	8.50	9.50	10.50	11.50	11.50	12.50	12.50	13.37	13.50	13.50	13.50	14.50	15.20		15.50	16.20	16.50	17.20	17.50
Immekeppel Mittelsteeg	6.49	6.51		7.51	8.51	9.51	10.51	11.51	11.51	12.51	12.51	13.38		13.51	13.51	14.51			15.51		16.51		17.51
Obersteeg	6.50	6.52		7.52	8.52	9.52	10.52	11.52	11.52	12.52	12.52	13.39		13.52	13.52	14.52			15.52		16.52		17.52
Obersteeg Ufermühle	6.51	6.53		7.53	8.53	9.53	10.53	11.53	11.53	12.53	12.53	13.40		13.53	13.53	14.53			15.53		16.53		17.53
Brombach Am Sonnenhang	6.53	6.55		7.55	8.55	9.55	10.55	11.55	11.55	12.55	12.55	13.42		13.55	13.55	14.55			15.55		16.55		17.55
Brombach Brombacher Berg	6.54	6.56		7.56	8.56	9.56	10.56	11.56	11.56	12.56	12.56	13.43		13.56	13.56	14.56			15.56		16.56		17.56
Kalkofen	6.55	6.57		7.57	8.57	9.57	10.57	11.57	11.57	12.57	12.57	13.44		13.57	13.57	14.57			15.57		16.57		17.57
Schmitzhöhe Kirche	6.57	6.59		7.59	8.59	9.59	10.59	11.59	11.59	12.59	12.59	13.46		13.59	13.59	14.59			15.59		16.59		17.59
Schmitzhöhe Schule	6.58	7.00		8.00	9.00	10.00	11.00	12.00	12.00	13.00	13.00	13.47		14.00	14.00	15.00			16.00		17.00		18.00
Neuschmitzhöhe	6.59	7.01		8.01	9.01	10.01	11.01	12.01	12.01	13.01	13.01			14.01	14.01	15.01			16.01		17.01		18.01

Fortsetzung nächste Seite

RVK Regionalverkehr Köln GmbH

421

	montags - freitags																						
Fahrtnummer	101	201	3	5	7	9	11	213	113	215	117	701	119	219	703	21	23	705	25	27	29	31	33
Verkehrsbeschränkungen	S	F						F	S	F	S	S	S	F	S			S					
Anmerkungen																							
Fahn Gärtnerei	7.00	7.02		8.02	9.02	10.02	11.02	12.02	12.02	13.02	13.02			14.02	14.02	15.02			16.02		17.02		18.02
Fahn	7.01	7.03		8.03	9.03	10.03	11.03	12.03	12.03	13.03	13.03			14.03	14.03	15.03			16.03		17.03		18.03
Oberbergscheid	7.02	7.04		8.04	9.04	10.04	11.04	12.04	12.04	13.04	13.04			14.04	14.04	15.04			16.04		17.04		18.04
Waldbruch	7.04	7.06		8.06	9.06	10.06	11.06	12.06	12.06	13.06	13.06			14.06	14.06	15.06			16.06		17.06		18.06
Waldbruch Schule	7.05	7.07		8.07	9.07	10.07	11.07	12.07	12.07	13.07	13.07			14.07	14.07	15.07			16.07		17.07		18.07
Kemmerich	7.06	7.08		8.08	9.08	10.08	11.08	12.08	12.08	13.08	13.08			14.08	14.08	15.08			16.08		17.08		18.08
Lingenbach	7.07	7.09		8.09	9.09	10.09	11.09	12.09	12.09	13.09	13.09			14.09	14.09	15.09			16.09		17.09		18.09
Lindlar Falkenhof	7.09	7.11		8.11	9.11	10.11	11.11	12.11	12.11	13.11	13.11			14.11	14.11	15.11			16.11		17.11		18.11
Lindlar Königsberger Straße	7.10	7.12		8.12	9.12	10.12	11.12	12.12	12.12	13.12	13.12			14.12	14.12	15.12			16.12		17.12		18.12
Lindlar Schulzentrum	7.11	⌇		⌇	⌇	⌇	⌇	⌇	12.13	⌇	13.13			⌇	14.13	⌇		15.26	⌇		⌇		⌇
Lindlar Carola-Lob-Weg	7.13	⌇		⌇	⌇	⌇	⌇	⌇	12.15	⌇	13.15			⌇	14.15	⌇		15.28	⌇		⌇		⌇
Lindlar Kölner Straße	⌇	7.13		8.13	9.13	10.13	11.13	12.13	⌇	13.13	⌇			14.13	⌇	15.13		⌇	16.13		17.13		18.13
Lindlar Busbf an	7.17	7.15		8.15	9.15	10.15	11.15	12.15	12.17	13.15	13.17			14.15	14.17	15.15		15.30	16.15		17.15		18.15

F nur an Ferientagen

S nur an Schultagen. Diese Fahrt ist auf die Belange des Schülerverkehrs ausgerichtet. Änderungen sind möglich.

Die Linie verkehrt am 24. und 31.12. laut besonderer Bekanntmachung und an Rosenmontag nach Ferienfahrplan!

Wegen umfangreicher Baumaßnahmen auf dem Linienweg der Linie SB40 kann es im Laufe der Fahrplanperioden zu Fahrplanänderungen kommen.
Über die Änderungen werden wir Sie rechtzeitig informieren.

RVK Regionalverkehr Köln GmbH

421

421 Bensberg U ▸ Immekeppel ▸ Lindlar

RVK-Niederlassung Rheinisch-Bergischer Kreis GL 0180 6 13 13 13 (20 Cent/Anruf aus dem dt. Festnetz; Mobilfunk max. 60 Cent/Anruf)

	montags - freitags								
Fahrtnummer	35	37	39	41	43	45	47	49	51
Verkehrsbeschränkungen									
Anmerkungen									
Breslauer Platz/Hbf/ 40 U S ab	*17.10*	*17.40*	*18.10*	*18.40*	*19.10*	*19.40*	*20.40*	*21.40*	
Bensberg U an	*17.55*	*18.25*	*18.55*	*19.25*	*19.55*	*20.25*	*21.25*	*22.25*	
Bensberg U ab	18.05	18.35	19.05	19.35	20.05	20.35	21.25	22.25	23.25
Bensberg Rathaus	18.07	18.37	19.07	19.37	20.07	20.37	21.27	22.27	23.27
Bensberg Feuerwache	18.08	18.38	19.08	19.38	20.08	20.38	21.28	22.28	23.28
Moitzfeld Hackberg	18.09	18.39	19.09	19.39	20.09	20.39	21.29	22.29	23.29
Moitzfeld	18.10	18.40	19.10	19.40	20.10	20.40	21.30	22.30	23.30
Moitzfeld Mitte	18.11	18.41	19.11	19.41	20.11	20.41	21.31	22.31	23.31
Moitzfeld Kirche	18.12	18.42	19.12	19.42	20.12	20.42	21.32	22.32	23.32
Moitzfeld Steinackerweg	18.13	18.43	19.13	19.43	20.13	20.43	21.33	22.33	23.33
Moitzfeld Herweg	18.14	18.44	19.14	19.44	20.14	20.44	21.34	22.34	23.34
Moitzfeld Ehrenfeld	18.15	18.45	19.15	19.45	20.15	20.45	21.35	22.35	23.35
Moitzfeld Löhe	18.17	18.47	19.17	19.47	20.17	20.47	21.37	22.37	23.37
Immekeppel Kirche	18.19	18.49	19.19	19.49	20.19	20.49	21.39	22.39	23.39
Immekeppel Haus Thal	18.20	18.50	19.20	19.50	20.20	20.50	21.40	22.40	23.40
Immekeppel Mittelsteeg		18.51		19.51		20.51	21.41		
Obersteeg		18.52		19.52		20.52	21.42		
Obersteeg Ufermühle		18.53		19.53		20.53	21.43		
Brombach Am Sonnenhang		18.55		19.55		20.55	21.45		
Brombach Brombacher Berg		18.56		19.56		20.56	21.46		
Kalkofen		18.57		19.57		20.57	21.47		
Schmitzhöhe Kirche		18.59		19.59		20.59	21.49		
Schmitzhöhe Schule		19.00		20.00		21.00	21.50		
Neuschmitzhöhe		19.01		20.01		21.01	21.51		
Fahn Gärtnerei		19.02		20.02		21.02	21.52		

Fortsetzung nächste Seite

	montags - freitags								
Fahrtnummer	35	37	39	41	43	45	47	49	51
Verkehrsbeschränkungen									
Anmerkungen									
Fahn		19.03		20.03		21.03	21.53		
Oberbergscheid		19.04		20.04		21.04	21.54		
Waldbruch		19.06		20.06		21.06	21.56		
Waldbruch Schule		19.07		20.07		21.07	21.57		
Kemmerich		19.08		20.08		21.08	21.58		
Lingenbach		19.09		20.09		21.09	21.59		
Lindlar Falkenhof		19.11		20.11		21.11	22.01		
Lindlar Königsberger Straße		19.12		20.12		21.12	22.02		
Lindlar Kölner Straße		19.13		20.13		21.13	22.03		
Lindlar Busbf an		19.15		20.15		21.15	22.05		

Die Linie verkehrt am 24. und 31.12. laut besonderer Bekanntmachung und an Rosenmontag nach Ferienfahrplan!
Wegen umfangreicher Baumaßnahmen auf dem Linienweg der Linie SB40 kann es im Laufe der Fahrplanperioden zu Fahrplanänderungen kommen.
Über die Änderungen werden wir Sie rechtzeitig informieren.

Regionalverkehr Köln GmbH
421

421 Bensberg U ▸ Immekeppel ▸ Lindlar

RVK-Niederlassung Rheinisch-Bergischer Kreis GL 0180 6 13 13 13 (20 Cent/Anruf aus dem dt. Festnetz; Mobilfunk max. 60 Cent/Anruf)

	samstags																	sonn- und feiertags					
Fahrtnummer	1001	1003	1005	1007	1011		1017	1019	1021	1023	1025	1027	1029	1031	1033	1035	1037	2001	2003	2005	2007	2009	2011
Verkehrsbeschränkungen																							
Anmerkungen																							
Breslauer Platz/Hbf/ 40 U S ab			*7.44*	*8.44*	*9.44*		*12.44*	*13.44*	*14.44*	*15.44*	*16.44*	*17.44*	*18.44*	*19.44*									
Bensberg U an			*8.29*	*9.29*	*10.29*		*13.29*	*14.29*	*15.29*	*16.29*	*17.29*	*18.29*	*19.29*	*20.29*									
Bensberg U ab	6.23	7.23	8.35	9.35	10.35		13.35	14.35	15.35	16.35	17.35	18.35	19.35	20.35	21.25	22.25	23.25	9.30	11.30	13.30	15.30	17.30	19.30
Bensberg Rathaus	6.25	7.25	8.37	9.37	10.37	alle	13.37	14.37	15.37	16.37	17.37	18.37	19.37	20.37	21.27	22.27	23.27	9.32	11.32	13.32	15.32	17.32	19.32
Bensberg Feuerwache	6.26	7.26	8.38	9.38	10.38	60	13.38	14.38	15.38	16.38	17.38	18.38	19.38	20.38	21.28	22.28	23.28	9.33	11.33	13.33	15.33	17.33	19.33
Moitzfeld Hackberg	6.27	7.27	8.39	9.39	10.39	Min	13.39	14.39	15.39	16.39	17.39	18.39	19.39	20.39	21.29	22.29	23.29	9.34	11.34	13.34	15.34	17.34	19.34
Moitzfeld	6.28	7.28	8.40	9.40	10.40		13.40	14.40	15.40	16.40	17.40	18.40	19.40	20.40	21.30	22.30	23.30	9.35	11.35	13.35	15.35	17.35	19.35
Moitzfeld Mitte	6.29	7.29	8.41	9.41	10.41		13.41	14.41	15.41	16.41	17.41	18.41	19.41	20.41	21.31	22.31	23.31	9.36	11.36	13.36	15.36	17.36	19.36
Moitzfeld Kirche	6.30	7.30	8.42	9.42	10.42		13.42	14.42	15.42	16.42	17.42	18.42	19.42	20.42	21.32	22.32	23.32	9.37	11.37	13.37	15.37	17.37	19.37
Moitzfeld Steinackerweg	6.31	7.31	8.43	9.43	10.43		13.43	14.43	15.43	16.43	17.43	18.43	19.43	20.43	21.33	22.33	23.33	9.38	11.38	13.38	15.38	17.38	19.38
Moitzfeld Herweg	6.32	7.32	8.44	9.44	10.44		13.44	14.44	15.44	16.44	17.44	18.44	19.44	20.44	21.34	22.34	23.34	9.39	11.39	13.39	15.39	17.39	19.39
Moitzfeld Ehrenfeld	6.33	7.33	8.45	9.45	10.45		13.45	14.45	15.45	16.45	17.45	18.45	19.45	20.45	21.35	22.35	23.35	9.40	11.40	13.40	15.40	17.40	19.40
Moitzfeld Löhe	6.35	7.35	8.47	9.47	10.47		13.47	14.47	15.47	16.47	17.47	18.47	19.47	20.47	21.37	22.37	23.37	9.42	11.42	13.42	15.42	17.42	19.42
Immekeppel Kirche	6.37	7.37	8.49	9.49	10.49		13.49	14.49	15.49	16.49	17.49	18.49	19.49	20.49	21.39	22.39	23.39	9.44	11.44	13.44	15.44	17.44	19.44
Immekeppel Haus Thal	6.38	7.38	8.50	9.50	10.50		13.50	14.50	15.50	16.50	17.50	18.50	19.50	20.50	21.40	22.40	23.40	9.45	11.45	13.45	15.45	17.45	19.45
Immekeppel Mittelsteeg	6.39	7.39	8.51	9.51	10.51		13.51	14.51	15.51	16.51	17.51	18.51	19.51					9.46	11.46	13.46	15.46	17.46	19.46
Obersteeg	6.40	7.40	8.52	9.52	10.52		13.52	14.52	15.52	16.52	17.52	18.52	19.52					9.47	11.47	13.47	15.47	17.47	19.47
Obersteeg Ufermühle	6.41	7.41	8.53	9.53	10.53		13.53	14.53	15.53	16.53	17.53	18.53	19.53					9.48	11.48	13.48	15.48	17.48	19.48
Brombach Am Sonnenhang	6.43	7.43	8.55	9.55	10.55		13.55	14.55	15.55	16.55	17.55	18.55	19.55					9.50	11.50	13.50	15.50	17.50	19.50
Brombach Brombacher Berg	6.44	7.44	8.56	9.56	10.56		13.56	14.56	15.56	16.56	17.56	18.56	19.56					9.51	11.51	13.51	15.51	17.51	19.51
Kalkofen	6.45	7.45	8.57	9.57	10.57		13.57	14.57	15.57	16.57	17.57	18.57	19.57					9.52	11.52	13.52	15.52	17.52	19.52
Schmitzhöhe Kirche	6.47	7.47	8.59	9.59	10.59		13.59	14.59	15.59	16.59	17.59	18.59	19.59					9.54	11.54	13.54	15.54	17.54	19.54
Schmitzhöhe Schule	6.48	7.48	9.00	10.00	11.00		14.00	15.00	16.00	17.00	18.00	19.00	20.00					9.55	11.55	13.55	15.55	17.55	19.55
Neuschmitzhöhe	6.49	7.49	9.01	10.01	11.01		14.01	15.01	16.01	17.01	18.01	19.01	20.01					9.56	11.56	13.56	15.56	17.56	19.56
Fahn Gärtnerei	6.50	7.50	9.02	10.02	11.02		14.02	15.02	16.02	17.02	18.02	19.02	20.02					9.57	11.57	13.57	15.57	17.57	19.57

Fortsetzung nächste Seite

	samstags																	sonn- und feiertags					
Fahrtnummer	1001	1003	1005	1007	1011		1017	1019	1021	1023	1025	1027	1029	1031	1033	1035	1037	2001	2003	2005	2007	2009	2011
Verkehrsbeschränkungen																							
Anmerkungen																							
Fahn	6.51	7.51	9.03	10.03	11.03		14.03	15.03	16.03	17.03	18.03	19.03	20.03					9.58	11.58	13.58	15.58	17.58	19.58
Oberbergscheid	6.52	7.52	9.04	10.04	11.04		14.04	15.04	16.04	17.04	18.04	19.04	20.04					9.59	11.59	13.59	15.59	17.59	19.59
Waldbruch	6.53	7.53	9.05	10.05	11.05		14.05	15.05	16.05	17.05	18.05	19.05	20.05					10.00	12.00	14.00	16.00	18.00	20.00
Waldbruch Schule	6.54	7.54	9.06	10.06	11.06	alle	14.06	15.06	16.06	17.06	18.06	19.06	20.06					10.01	12.01	14.01	16.01	18.01	20.01
Kemmerich	6.55	7.55	9.07	10.07	11.07	60	14.07	15.07	16.07	17.07	18.07	19.07	20.07					10.02	12.02	14.02	16.02	18.02	20.02
Lingenbach	6.56	7.56	9.08	10.08	11.08	Min	14.08	15.08	16.08	17.08	18.08	19.08	20.08					10.03	12.03	14.03	16.03	18.03	20.03
Lindlar Falkenhof	6.57	7.57	9.09	10.09	11.09		14.09	15.09	16.09	17.09	18.09	19.09	20.09					10.04	12.04	14.04	16.04	18.04	20.04
Lindlar Königsberger Straße	6.58	7.58	9.10	10.10	11.10		14.10	15.10	16.10	17.10	18.10	19.10	20.10					10.05	12.05	14.05	16.05	18.05	20.05
Lindlar Kölner Straße	6.59	7.59	9.11	10.11	11.11		14.11	15.11	16.11	17.11	18.11	19.11	20.11					10.06	12.06	14.06	16.06	18.06	20.06
Lindlar Busbf an	7.00	8.00	9.12	10.12	11.12		14.12	15.12	16.12	17.12	18.12	19.12	20.12					10.07	12.07	14.07	16.07	18.07	20.07

Die Linie verkehrt am 24. und 31.12. laut besonderer Bekanntmachung und an Rosenmontag nach Ferienfahrplan!
Wegen umfangreicher Baumaßnahmen auf dem Linienweg der Linie SB40 kann es im Laufe der Fahrplanperioden zu Fahrplanänderungen kommen.
Über die Änderungen werden wir Sie rechtzeitig informieren.

421 Lindlar ▸ Immekeppel ▸ Bensberg U

RVK-Niederlassung Rheinisch-Bergischer Kreis GL 0180 6 13 13 13 (20 Cent/Anruf aus dem dt. Festnetz; Mobilfunk max. 60 Cent/Anruf)

	montags - freitags																							
Fahrtnummer	2	4	6	702	704	708	706	8	10	12	14	16	18	20	22	24	226	126	28	30	32	34	36
Verkehrsbeschränkungen				S	S	S	S										F	S					
Anmerkungen																							
Lindlar Busbf ab	5.23		6.23	6.48				7.23	8.23	9.23	10.23	11.23	12.23	13.23	14.23		15.23	15.30		16.23		17.23	
Lindlar Kölner Straße	5.25		6.25	6.50				7.25	8.25	9.25	10.25	11.25	12.25	13.25	14.25		15.25	15.32		16.25		17.25	
Lindlar Königsberger Straße	5.26		6.26	6.51				7.26	8.26	9.26	10.26	11.26	12.26	13.26	14.26		15.26	15.33		16.26		17.26	
Lindlar Falkenhof	5.27		6.27	6.52				7.27	8.27	9.27	10.27	11.27	12.27	13.27	14.27		15.27	15.34		16.27		17.27	
Lingenbach	5.29		6.29	6.54				7.29	8.29	9.29	10.29	11.29	12.29	13.29	14.29		15.29	15.36		16.29		17.29	
Kemmerich	5.30		6.30	6.55				7.30	8.30	9.30	10.30	11.30	12.30	13.30	14.30		15.30	15.37		16.30		17.30	
Waldbruch Schule	5.31		6.31	6.56				7.31	8.31	9.31	10.31	11.31	12.31	13.31	14.31		15.31	15.38		16.31		17.31	
Waldbruch	5.32		6.32	6.57				7.32	8.32	9.32	10.32	11.32	12.32	13.32	14.32		15.32	15.39		16.32		17.32	
Oberbergscheid	5.34		6.34	6.59				7.34	8.34	9.34	10.34	11.34	12.34	13.34	14.34		15.34	15.41		16.34		17.34	
Fahn	5.35		6.35	7.00				7.35	8.35	9.35	10.35	11.35	12.35	13.35	14.35		15.35	15.42		16.35		17.35	
Fahn Gärtnerei	5.36		6.36	7.01				7.36	8.36	9.36	10.36	11.36	12.36	13.36	14.36		15.36	15.43		16.36		17.36	
Neuschmitzhöhe	5.37		6.37	7.02				7.37	8.37	9.37	10.37	11.37	12.37	13.37	14.37		15.37	15.44		16.37		17.37	
Schmitzhöhe Schule	5.38		6.38	7.03				7.38	8.38	9.38	10.38	11.38	12.38	13.38	14.38		15.38	15.45		16.38		17.38	
Schmitzhöhe Kirche	5.39		6.39	7.04				7.39	8.39	9.39	10.39	11.39	12.39	13.39	14.39		15.39	15.46		16.39		17.39	
Kalkofen	5.41		6.41	7.06				7.41	8.41	9.41	10.41	11.41	12.41	13.41	14.41		15.41	15.48		16.41		17.41	
Brombach Brombacher Berg	5.42		6.42	7.07				7.42	8.42	9.42	10.42	11.42	12.42	13.42	14.42		15.42	15.49		16.42		17.42	
Brombach Am Sonnenhang	5.43		6.43	7.08				7.43	8.43	9.43	10.43	11.43	12.43	13.43	14.43		15.43	15.50		16.43		17.43	
Obersteeg Ufermühle	5.45		6.45	7.10				7.45	8.45	9.45	10.45	11.45	12.45	13.45	14.45		15.45	15.52		16.45		17.45	
Obersteeg	5.46		6.46	7.11				7.46	8.46	9.46	10.46	11.46	12.46	13.46	14.46		15.46	15.53		16.46		17.46	
Immekeppel Haus Thal	5.48	6.21	6.48	7.13	7.20	7.23	7.24	7.48	8.48	9.48	10.48	11.48	12.48	13.48	14.48	15.00	15.48	15.55	16.00	16.48	17.00	17.48	18.00
Immekeppel Kirche	5.49	6.22	6.49	7.14	7.21	7.24	7.25	7.49	8.49	9.49	10.49	11.49	12.49	13.49	14.49	15.01	15.49	15.56	16.01	16.49	17.01	17.49	18.01
Moitzfeld Löhe	5.51	6.24	6.51	7.16	7.23	7.26	7.27	7.51	8.51	9.51	10.51	11.51	12.51	13.51	14.51	15.03	15.51	15.58	16.03	16.51	17.03	17.51	18.03
Moitzfeld Ehrenfeld	5.53	6.26	6.53	7.18	7.25	7.28	7.29	7.53	8.53	9.53	10.53	11.53	12.53	13.53	14.53	15.05	15.53	16.00	16.05	16.53	17.05	17.53	18.05
Moitzfeld Herweg	5.54	6.27	6.54	7.19	7.26	7.29	7.30	7.54	8.54	9.54	10.54	11.54	12.54	13.54	14.54	15.06	15.54	16.01	16.06	16.54	17.06	17.54	18.06
Moitzfeld Steinackerweg	5.55	6.28	6.55	7.20	7.27	7.30	7.31	7.55	8.55	9.55	10.55	11.55	12.55	13.55	14.55	15.07	15.55	16.02	16.07	16.55	17.07	17.55	18.07

Fortsetzung nächste Seite

	montags - freitags																							
Fahrtnummer	2	4	6	702	704	708	706	8	10	12	14	16	18	20	22	24	226	126	28	30	32	34	36
Verkehrsbeschränkungen				S	S	S	S										F	S					
Anmerkungen																							
Herkenrath Ball	⦃	⦃	⦃	7.24	⦃	7.34	⦃	⦃	⦃	⦃	⦃	⦃	⦃	⦃	⦃	⦃	⦃	⦃	⦃	⦃	⦃	⦃	⦃
Moitzfeld Kirche	5.56	6.29	6.56		7.28		7.32	7.56	8.56	9.56	10.56	11.56	12.56	13.56	14.56	15.08	15.56	16.03	16.08	16.56	17.08	17.56	18.08
Moitzfeld Mitte	5.57	6.30	6.57		7.29		7.33	7.57	8.57	9.57	10.57	11.57	12.57	13.57	14.57	15.09	15.57	16.04	16.09	16.57	17.09	17.57	18.09
Moitzfeld	5.58	6.31	6.58		7.30		7.34	7.58	8.58	9.58	10.58	11.58	12.58	13.58	14.58	15.10	15.58	16.05	16.10	16.58	17.10	17.58	18.10
Moitzfeld Hackberg	5.59	6.32	6.59		7.31		7.35	7.59	8.59	9.59	10.59	11.59	12.59	13.59	14.59	15.11	15.59	16.06	16.11	16.59	17.11	17.59	18.11
Bensberg Feuerwache	6.00	6.33	7.00		7.32		7.36	8.00	9.00	10.00	11.00	12.00	13.00	14.00	15.00	15.12	16.00	16.07	16.12	17.00	17.12	18.00	18.12
Bensberg Rathaus	6.01	6.34	7.01		7.33		7.37	8.01	9.01	10.01	11.01	12.01	13.01	14.01	15.01	15.13	16.01	16.08	16.13	17.01	17.13	18.01	18.13
Bensberg U an	6.03	6.36	7.03		7.35		7.39	8.03	9.03	10.03	11.03	12.03	13.03	14.03	15.03	15.15	16.03	16.10	16.15	17.03	17.15	18.03	18.15
Bensberg U/ 40 ab	*6.08*	*6.38*	*7.08*		*7.38*			*8.08*	*9.08*	*10.08*	*11.08*	*12.08*	*13.08*	*14.08*	*15.08*		*16.08*			*17.08*		*18.08*	
Breslauer Platz/Hbf U S an	*6.43*	*7.13*	*7.43*		*8.13*			*8.43*	*9.43*	*10.43*	*11.43*	*12.43*	*13.43*	*14.43*	*15.43*		*16.43*			*17.43*		*18.43*	

F nur an Ferientagen

S nur an Schultagen. Diese Fahrt ist auf die Belange des Schülerverkehrs ausgerichtet. Änderungen sind möglich.

Die Linie verkehrt am 24. und 31.12. laut besonderer Bekanntmachung und an Rosenmontag nach Ferienfahrplan!

Wegen umfangreicher Baumaßnahmen auf dem Linienweg der Linie SB40 kann es im Laufe der Fahrplanperioden zu Fahrplanänderungen kommen.

Über die Änderungen werden wir Sie rechtzeitig informieren.

421 Lindlar ▸ Immekeppel ▸ Bensberg U

RVK-Niederlassung Rheinisch-Bergischer Kreis GL 0180 6 13 13 13 (20 Cent/Anruf aus dem dt. Festnetz; Mobilfunk max. 60 Cent/Anruf)

	montags - freitags					
Fahrtnummer	38	40	42	44	46	48
Verkehrsbeschränkungen						
Anmerkungen						
Lindlar Busbf ab	18.23		19.23			
Lindlar Kölner Straße	18.25		19.25			
Lindlar Königsberger Straße	18.26		19.26			
Lindlar Falkenhof	18.27		19.27			
Lingenbach	18.29		19.29			
Kemmerich	18.30		19.30			
Waldbruch Schule	18.31		19.31			
Waldbruch	18.32		19.32			
Oberbergscheid	18.34		19.34			
Fahn	18.35		19.35			
Fahn Gärtnerei	18.36		19.36			
Neuschmitzhöhe	18.37		19.37			
Schmitzhöhe Schule	18.38		19.38			
Schmitzhöhe Kirche	18.39		19.39			
Kalkofen	18.41		19.41			
Brombach Brombacher Berg	18.42		19.42			
Brombach Am Sonnenhang	18.43		19.43			
Obersteeg Ufermühle	18.45		19.45			
Obersteeg	18.46		19.46			
Immekeppel Haus Thal	18.48	19.00	19.48	20.20	20.52	21.52
Immekeppel Kirche	18.49	19.01	19.49	20.21	20.53	21.53
Moitzfeld Löhe	18.51	19.03	19.51	20.23	20.55	21.55
Moitzfeld Ehrenfeld	18.53	19.05	19.53	20.25	20.57	21.57
Moitzfeld Herweg	18.54	19.06	19.54	20.26	20.58	21.58
Moitzfeld Steinackerweg	18.55	19.07	19.55	20.27	20.59	21.59

Fortsetzung nächste Seite

RVK Regionalverkehr Köln GmbH
421

	montags - freitags					
Fahrtnummer	38	40	42	44	46	48
Verkehrsbeschränkungen						
Anmerkungen						
Moitzfeld Kirche	18.56	19.08	19.56	20.28	21.00	22.00
Moitzfeld Mitte	18.57	19.09	19.57	20.29	21.01	22.01
Moitzfeld	18.58	19.10	19.58	20.30	21.02	22.02
Moitzfeld Hackberg	18.59	19.11	19.59	20.31	21.03	22.03
Bensberg Feuerwache	19.00	19.12	20.00	20.32	21.04	22.04
Bensberg Rathaus	19.01	19.13	20.01	20.33	21.05	22.05
Bensberg U an	19.03	19.15	20.03	20.35	21.07	22.07
Bensberg U/ 40 ab	*19.08*		*20.08*	*20.38*	*21.08*	
Breslauer Platz/Hbf U S an	*19.43*		*20.43*	*21.13*	*21.43*	

Die Linie verkehrt am 24. und 31.12. laut besonderer Bekanntmachung und an Rosenmontag nach Ferienfahrplan!
Wegen umfangreicher Baumaßnahmen auf dem Linienweg der Linie SB40 kann es im Laufe der Fahrplanperioden zu Fahrplanänderungen kommen.
Über die Änderungen werden wir Sie rechtzeitig informieren.

RVK Regionalverkehr Köln GmbH
421

421 Lindlar ▸ Immekeppel ▸ Bensberg U ←

RVK-Niederlassung Rheinisch-Bergischer Kreis GL 0180 6 13 13 13 (20 Cent/Anruf aus dem dt. Festnetz; Mobilfunk max. 60 Cent/Anruf)

	samstags																	sonn- und feiertags					
Fahrtnummer	1002	1004	1008	1010	1012		1018	1020	1022	1024	1026	1028	1030	1032	1034	1036	1038	2002	2004	2006	2008	2010	2012
Verkehrsbeschränkungen																							
Anmerkungen																							
Lindlar Busbf ab		7.22	8.22	9.22	10.22		13.22	14.22	15.22	16.22	17.22	18.22	19.22	20.22				10.14	12.14	14.14	16.14	18.14	20.14
Lindlar Kölner Straße		7.23	8.23	9.23	10.23		13.23	14.23	15.23	16.23	17.23	18.23	19.23	20.23				10.15	12.15	14.15	16.15	18.15	20.15
Lindlar Königsberger Straße		7.24	8.24	9.24	10.24		13.24	14.24	15.24	16.24	17.24	18.24	19.24	20.24				10.16	12.16	14.16	16.16	18.16	20.16
Lindlar Falkenhof		7.25	8.25	9.25	10.25	alle	13.25	14.25	15.25	16.25	17.25	18.25	19.25	20.25				10.17	12.17	14.17	16.17	18.17	20.17
Lingenbach		7.26	8.26	9.26	10.26	60	13.26	14.26	15.26	16.26	17.26	18.26	19.26	20.26				10.18	12.18	14.18	16.18	18.18	20.18
Kemmerich		7.27	8.27	9.27	10.27	Min	13.27	14.27	15.27	16.27	17.27	18.27	19.27	20.27				10.19	12.19	14.19	16.19	18.19	20.19
Waldbruch Schule		7.28	8.28	9.28	10.28		13.28	14.28	15.28	16.28	17.28	18.28	19.28	20.28				10.20	12.20	14.20	16.20	18.20	20.20
Waldbruch		7.29	8.29	9.29	10.29		13.29	14.29	15.29	16.29	17.29	18.29	19.29	20.29				10.21	12.21	14.21	16.21	18.21	20.21
Oberbergscheid		7.31	8.31	9.31	10.31		13.31	14.31	15.31	16.31	17.31	18.31	19.31	20.31				10.23	12.23	14.23	16.23	18.23	20.23
Fahn		7.32	8.32	9.32	10.32		13.32	14.32	15.32	16.32	17.32	18.32	19.32	20.32				10.24	12.24	14.24	16.24	18.24	20.24
Fahn Gärtnerei		7.33	8.33	9.33	10.33		13.33	14.33	15.33	16.33	17.33	18.33	19.33	20.33				10.25	12.25	14.25	16.25	18.25	20.25
Neuschmitzhöhe		7.34	8.34	9.34	10.34		13.34	14.34	15.34	16.34	17.34	18.34	19.34	20.34				10.26	12.26	14.26	16.26	18.26	20.26
Schmitzhöhe Schule		7.35	8.35	9.35	10.35		13.35	14.35	15.35	16.35	17.35	18.35	19.35	20.35				10.27	12.27	14.27	16.27	18.27	20.27
Schmitzhöhe Kirche		7.36	8.36	9.36	10.36		13.36	14.36	15.36	16.36	17.36	18.36	19.36	20.36				10.28	12.28	14.28	16.28	18.28	20.28
Kalkofen		7.38	8.38	9.38	10.38		13.38	14.38	15.38	16.38	17.38	18.38	19.38	20.38				10.30	12.30	14.30	16.30	18.30	20.30
Brombach Brombacher Berg		7.39	8.39	9.39	10.39		13.39	14.39	15.39	16.39	17.39	18.39	19.39	20.39				10.31	12.31	14.31	16.31	18.31	20.31
Brombach Am Sonnenhang		7.40	8.40	9.40	10.40		13.40	14.40	15.40	16.40	17.40	18.40	19.40	20.40				10.32	12.32	14.32	16.32	18.32	20.32
Obersteeg Ufermühle		7.41	8.41	9.41	10.41		13.41	14.41	15.41	16.41	17.41	18.41	19.41	20.41				10.33	12.33	14.33	16.33	18.33	20.33
Obersteeg		7.42	8.42	9.42	10.42		13.42	14.42	15.42	16.42	17.42	18.42	19.42	20.42				10.34	12.34	14.34	16.34	18.34	20.34
Immekeppel Haus Thal	6.46	7.44	8.44	9.44	10.44		13.44	14.44	15.44	16.44	17.44	18.44	19.44	20.44	21.51	22.51	23.51	10.36	12.36	14.36	16.36	18.36	20.36
Immekeppel Kirche	6.47	7.45	8.45	9.45	10.45		13.45	14.45	15.45	16.45	17.45	18.45	19.45	20.45	21.52	22.52	23.52	10.37	12.37	14.37	16.37	18.37	20.37
Moitzfeld Löhe	6.49	7.47	8.47	9.47	10.47		13.47	14.47	15.47	16.47	17.47	18.47	19.47	20.47	21.54	22.54	23.54	10.39	12.39	14.39	16.39	18.39	20.39
Moitzfeld Ehrenfeld	6.51	7.49	8.49	9.49	10.49		13.49	14.49	15.49	16.49	17.49	18.49	19.49	20.49	21.56	22.56	23.56	10.41	12.41	14.41	16.41	18.41	20.41
Moitzfeld Herweg	6.52	7.50	8.50	9.50	10.50		13.50	14.50	15.50	16.50	17.50	18.50	19.50	20.50	21.57	22.57	23.57	10.42	12.42	14.42	16.42	18.42	20.42
Moitzfeld Steinackerweg	6.53	7.51	8.51	9.51	10.51		13.51	14.51	15.51	16.51	17.51	18.51	19.51	20.51	21.58	22.58	23.58	10.43	12.43	14.43	16.43	18.43	20.43

Fortsetzung nächste Seite

RVK Regionalverkehr Köln GmbH

421

	samstags																	sonn- und feiertags					
Fahrtnummer	1002	1004	1008	1010	1012		1018	1020	1022	1024	1026	1028	1030	1032	1034	1036	1038	2002	2004	2006	2008	2010	2012
Verkehrsbeschränkungen																							
Anmerkungen																							
Moitzfeld Kirche	6.54	7.52	8.52	9.52	10.52		13.52	14.52	15.52	16.52	17.52	18.52	19.52	20.52	21.59	22.59	23.59	10.44	12.44	14.44	16.44	18.44	20.44
Moitzfeld Mitte	6.55	7.53	8.53	9.53	10.53		13.53	14.53	15.53	16.53	17.53	18.53	19.53	20.53	22.00	23.00	0.00	10.45	12.45	14.45	16.45	18.45	20.45
Moitzfeld	6.56	7.54	8.54	9.54	10.54		13.54	14.54	15.54	16.54	17.54	18.54	19.54	20.54	22.01	23.01	0.01	10.46	12.46	14.46	16.46	18.46	20.46
Moitzfeld Hackberg	6.57	7.55	8.55	9.55	10.55	alle	13.55	14.55	15.55	16.55	17.55	18.55	19.55	20.55	22.02	23.02	0.02	10.47	12.47	14.47	16.47	18.47	20.47
Bensberg Feuerwache	6.58	7.56	8.56	9.56	10.56	60	13.56	14.56	15.56	16.56	17.56	18.56	19.56	20.56	22.03	23.03	0.03	10.48	12.48	14.48	16.48	18.48	20.48
Bensberg Rathaus	6.59	7.57	8.57	9.57	10.57	Min	13.57	14.57	15.57	16.57	17.57	18.57	19.57	20.57	22.04	23.04	0.04	10.49	12.49	14.49	16.49	18.49	20.49
Bensberg U an	7.01	7.59	8.59	9.59	10.59		13.59	14.59	15.59	16.59	17.59	18.59	19.59	20.59	22.06	23.06	0.06	10.51	12.51	14.51	16.51	18.51	20.51
Bensberg U/ 40 ab	*7.04*	*8.04*	*9.04*	*10.04*	*11.04*		*14.04*	*15.04*	*16.04*	*17.04*	*18.04*	*19.04*											
Breslauer Platz/Hbf U S an	*7.39*	*8.39*	*9.39*	*10.39*	*11.39*		*14.39*	*15.39*	*16.39*	*17.39*	*18.39*	*19.39*											

Die Linie verkehrt am 24. und 31.12. laut besonderer Bekanntmachung und an Rosenmontag nach Ferienfahrplan!
Wegen umfangreicher Baumaßnahmen auf dem Linienweg der Linie SB40 kann es im Laufe der Fahrplanperioden zu Fahrplanänderungen kommen.
Über die Änderungen werden wir Sie rechtzeitig informieren.

RVK Regionalverkehr Köln GmbH

421

423 Bensberg U ▸ Rösrath Bf ▸ Königsforst

RVK-Niederlassung Rheinisch-Bergischer Kreis GL 0180 6 13 13 13 (20 Cent/Anruf aus dem dt. Festnetz; Mobilfunk max. 60 Cent/Anruf)

	montags - freitags																						
Fahrtnummer	1	3	5	7	9	11	13	15	17	19	21	23	25	27	29	701	31	703	33	35	705	37	39
Verkehrsbeschränkungen																s		a			S		
Bensberg U ab	5.53	6.23	6.53	7.23	7.53	8.23	8.53	9.23	9.53	10.23	10.53	11.23	11.53	12.23	12.53	13.22	13.23	13.23	13.53	14.23	14.23	14.53	15.23
Bensberg Fr.-Offermann-Str.	5.54	6.24	6.54	7.24	7.54	8.24	8.54	9.24	9.54	10.24	10.54	11.24	11.54	12.24	12.54	13.23	13.24	13.24	13.54	14.24	14.24	14.54	15.24
Forsbach Holzmarkt	5.59	6.29	6.59	7.29	7.59	8.29	8.59	9.29	9.59	10.29	10.59	11.29	11.59	12.29	12.59	13.28	13.29	13.29	13.59	14.29	14.29	14.59	15.29
Forsbach Auf dem Kamp	6.00	6.30	7.00	7.30	8.00	8.30	9.00	9.30	10.00	10.30	11.00	11.30	12.00	12.30	13.00	13.29	13.30	13.30	14.00	14.30	14.30	15.00	15.30
Forsbach Halfenhof	6.01	6.31	7.01	7.31	8.01	8.31	9.01	9.31	10.01	10.31	11.01	11.31	12.01	12.31	13.01	13.30	13.31	13.31	14.01	14.31	14.31	15.01	15.31
Forsbach Höhenweg	6.02	6.32	7.02	7.32	8.02	8.32	9.02	9.32	10.02	10.32	11.02	11.32	12.02	12.32	13.02	13.31	13.32	13.32	14.02	14.32	14.32	15.02	15.32
Forsbach Wiesenweg	6.03	6.33	7.03	7.33	8.03	8.33	9.03	9.33	10.03	10.33	11.03	11.33	12.03	12.33	13.03	13.32	13.33	13.33	14.03	14.33	14.33	15.03	15.33
Forsbach Friedhof Sommerberg	6.06	6.36	7.06	7.36	8.06	8.36	9.06	9.36	10.06	10.36	11.06	11.36	12.06	12.36	13.06	13.35	13.36	13.36	14.06	14.36	14.36	15.06	15.36
Hoffnungsthal Haus Sommerberg	6.07	6.37	7.07	7.37	8.07	8.37	9.07	9.37	10.07	10.37	11.07	11.37	12.07	12.37	13.07	13.36	13.37	13.37	14.07	14.37	14.37	15.07	15.37
Hoffnungsthal Vierkotten	6.08	6.38	7.08	7.38	8.08	8.38	9.08	9.38	10.08	10.38	11.08	11.38	12.08	12.38	13.08	13.37	13.38	13.38	14.08	14.38	14.38	15.08	15.38
Rösrath Im Frankenfeld	6.09	6.39	7.09	7.39	8.09	8.39	9.09	9.39	10.09	10.39	11.09	11.39	12.09	12.39	13.09	13.38	13.39	13.39	14.09	14.39	14.39	15.09	15.39
Rösrath Bf an	6.11	6.41	7.11	7.41	8.11	8.41	9.11	9.41	10.11	10.41	11.11	11.41	12.11	12.41	13.11	13.40	13.41	13.41	14.11	14.41	14.41	15.11	15.41
Rösrath Bf/ RB25 ab	*6.16*	*6.46*	*7.16*	*7.46*	*8.16*	*8.46*	*9.16*	*9.46*	*10.16*	*10.46*	*11.16*	*11.46*	*12.16*	*12.46*	*13.16*	*13.46*	*13.46*	*13.46*	*14.16*	*14.46*	*14.46*	*15.16*	*15.46*
Köln Dom/Hbf U S an	*6.36*	*7.06*	*7.36*	*8.06*	*8.36*	*9.06*	*9.36*	*10.06*	*10.36*	*11.06*	*11.36*	*12.06*	*12.36*	*13.06*	*13.36*	*14.06*	*14.06*	*14.06*	*14.36*	*15.06*	*15.06*	*15.36*	*16.06*
Rösrath Bf ab	6.13	6.43	7.13	7.43	8.13	8.43	9.13	9.43	10.13	10.43	11.13	11.43	12.13	12.43	13.13		13.43	13.43	14.13	14.43		15.13	15.43
Rösrath Sülztalplatz	6.15	6.45	7.15	7.45	8.15	8.45	9.15	9.45	10.15	10.45	11.15	11.45	12.15	12.45	13.15		13.45	13.45	14.15	14.45		15.15	15.45
Rösrath Brückenweg	6.17	6.47	7.17	7.47	8.17	8.47	9.17	9.47	10.17	10.47	11.17	11.47	12.17	12.47	13.17		13.47	13.47	14.17	14.47		15.17	15.47
Rösrath Hack	6.18	6.48	7.18	7.48	8.18	8.48	9.18	9.48	10.18	10.48	11.18	11.48	12.18	12.48	13.18		13.48	13.48	14.18	14.48		15.18	15.48
Stümpen	6.19	6.49	7.19	7.49	8.19	8.49	9.19	9.49	10.19	10.49	11.19	11.49	12.19	12.49	13.19		13.49	13.49	14.19	14.49		15.19	15.49
Kleineichen	6.21	6.51	7.21	7.51	8.21	8.51	9.21	9.51	10.21	10.51	11.21	11.51	12.21	12.51	13.21		13.51	13.51	14.21	14.51		15.21	15.51
Köln-Königsforst (Stadtbahn)	6.27	6.57	7.27	7.57	8.27	8.57	9.27	9.57	10.27	10.57	11.27	11.57	12.27	12.57	13.27		13.57	13.57	14.27	14.57		15.27	15.57
Köln-Königsforst /Linie 9 ab	*6.33*	*7.03*	*7.33*	*8.03*	*8.33*	*9.03*	*9.33*	*10.03*	*10.33*	*11.03*	*11.33*	*12.03*	*12.33*	*13.03*	*13.33*		*14.03*	*14.03*	*14.33*	*15.03*		*15.33*	*16.03*
Neumarkt U an	*6.55*	*7.25*	*7.55*	*8.25*	*8.55*	*9.25*	*9.55*	*10.25*	*10.55*	*11.25*	*11.55*	*12.25*	*12.55*	*13.25*	*13.55*		*14.25*	*14.25*	*14.55*	*15.25*		*15.55*	*16.25*

S nur an Schultagen. Diese Fahrt ist auf die Belange des Schülerverkehrs ausgerichtet. Änderungen sind möglich.

a nur an Schultagen. Diese Fahrt ist auf die Belange des Schülerverkehrs ausgerichtet. Änderungen sind möglich. und nur freitags

s nur an Schultagen. Diese Fahrtverkehrt verkehrt weiter als VRS Linie 422 nach Hoffnungsthal und ist auf die Belange des Schülerverkehrs ausgerichtet. Änderungen sind möglich.

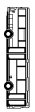

423

	montags - freitags													samstags									
Fahrtnummer	41	43	45	47	49	51	53	55	57	59	61	63	65	1001	1003	1005	1007	1009	1011	1013	1015	1017	1019
Verkehrsbeschränkungen													b										
Anmerkungen																							
Bensberg U ab	15.53	16.23	16.53	17.23	17.53	18.23	18.53	19.23	19.53	20.23	21.23	22.23	23.23	6.23	7.23	8.23	9.23	10.23	11.23	12.23	13.23	14.23	15.23
Bensberg Fr.-Offermann-Str.	15.54	16.24	16.54	17.24	17.54	18.24	18.54	19.24	19.54	20.24	21.24	22.24	23.24	6.25	7.25	8.25	9.25	10.25	11.25	12.25	13.25	14.25	15.25
Forsbach Holzmarkt	15.59	16.29	16.59	17.29	17.59	18.29	18.59	19.29	19.59	20.29	21.29	22.29	23.29	6.29	7.29	8.29	9.29	10.29	11.29	12.29	13.29	14.29	15.29
Forsbach Auf dem Kamp	16.00	16.30	17.00	17.30	18.00	18.30	19.00	19.30	20.00	20.30	21.30	22.30	23.30	6.30	7.30	8.30	9.30	10.30	11.30	12.30	13.30	14.30	15.30
Forsbach Halfenhof	16.01	16.31	17.01	17.31	18.01	18.31	19.01	19.31	20.01	20.31	21.31	22.31	23.31	6.31	7.31	8.31	9.31	10.31	11.31	12.31	13.31	14.31	15.31
Forsbach Höhenweg	16.02	16.32	17.02	17.32	18.02	18.32	19.02	19.32	20.02	20.32	21.32	22.32	23.32	6.32	7.32	8.32	9.32	10.32	11.32	12.32	13.32	14.32	15.32
Forsbach Wiesenweg	16.03	16.33	17.03	17.33	18.03	18.33	19.03	19.33	20.03	20.33	21.33	22.33	23.33	6.33	7.33	8.33	9.33	10.33	11.33	12.33	13.33	14.33	15.33
Forsbach Friedhof Sommerberg	16.06	16.36	17.06	17.36	18.06	18.36	19.06	19.36	20.06	20.36	21.36	22.36	23.36	6.35	7.35	8.35	9.35	10.35	11.35	12.35	13.35	14.35	15.35
Hoffnungsthal Haus Sommerberg	16.07	16.37	17.07	17.37	18.07	18.37	19.07	19.37	20.07	20.37	21.37	22.37	23.37	6.36	7.36	8.36	9.36	10.36	11.36	12.36	13.36	14.36	15.36
Hoffnungsthal Vierkotten	16.08	16.38	17.08	17.38	18.08	18.38	19.08	19.38	20.08	20.38	21.38	22.38	23.38	6.37	7.37	8.37	9.37	10.37	11.37	12.37	13.37	14.37	15.37
Rösrath Im Frankenfeld	16.09	16.39	17.09	17.39	18.09	18.39	19.09	19.39	20.09	20.39	21.39	22.39	23.39	6.38	7.38	8.38	9.38	10.38	11.38	12.38	13.38	14.38	15.38
Rösrath Bf an	16.11	16.41	17.11	17.41	18.11	18.41	19.11	19.41	20.11	20.41	21.41	22.41	23.41	6.40	7.40	8.40	9.40	10.40	11.40	12.40	13.40	14.40	15.40
Rösrath Bf/ RB25 ab	*16.16*	*16.46*	*17.16*	*17.46*	*18.16*	*18.46*	*19.16*	*19.46*	*20.16*	*20.46*						*8.46*	*9.46*	*10.46*	*11.46*	*12.46*	*13.46*	*14.46*	*15.46*
Köln Dom/Hbf U S an	*16.36*	*17.06*	*17.36*	*18.06*	*18.36*	*19.06*	*19.36*	*20.06*	*20.36*	*21.06*						*9.06*	*10.06*	*11.06*	*12.06*	*13.06*	*14.06*	*15.06*	*16.06*
Rösrath Bf ab	16.13	16.43	17.13	17.43	18.13	18.43	19.13	19.43	20.13	20.43	21.43	22.43		6.40	7.40	8.40	9.40	10.40	11.40	12.40	13.40	14.40	15.40
Rösrath Sülztalplatz	16.15	16.45	17.15	17.45	18.15	18.45	19.15	19.45	20.15	20.45	21.45	22.45		6.42	7.42	8.42	9.42	10.42	11.42	12.42	13.42	14.42	15.42
Rösrath Brückenweg	16.17	16.47	17.17	17.47	18.17	18.47	19.17	19.47	20.17	20.47	21.47	22.47		6.43	7.43	8.43	9.43	10.43	11.43	12.43	13.43	14.43	15.43
Rösrath Hack	16.18	16.48	17.18	17.48	18.18	18.48	19.18	19.48	20.18	20.48	21.48	22.48		6.44	7.44	8.44	9.44	10.44	11.44	12.44	13.44	14.44	15.44
Stümpen	16.19	16.49	17.19	17.49	18.19	18.49	19.19	19.49	20.19	20.49	21.49	22.49		6.45	7.45	8.45	9.45	10.45	11.45	12.45	13.45	14.45	15.45
Kleineichen	16.21	16.51	17.21	17.51	18.21	18.51	19.21	19.51	20.21	20.51	21.51	22.51		6.47	7.47	8.47	9.47	10.47	11.47	12.47	13.47	14.47	15.47
Köln-Königsforst (Stadtbahn)	16.27	16.57	17.27	17.57	18.27	18.57	19.27	19.57	20.27	20.57	21.57	22.57		6.52	7.52	8.52	9.52	10.52	11.52	12.52	13.52	14.52	15.52
Köln-Königsforst / Linie 9 ab	*16.33*	*17.03*	*17.33*	*18.03*	*18.33*	*19.03*	*19.41*	*20.11*	*20.41*	*21.11*	*22.11*			*6.56*	*7.56*	*8.56*	*9.56*	*10.56*	*11.56*	*12.56*	*13.56*	*14.56*	*15.56*
Neumarkt U an	*16.55*	*17.25*	*17.55*	*18.25*	*18.55*	*19.25*	*20.03*	*20.33*	*21.03*	*21.33*	*22.33*			*7.18*	*8.18*	*9.18*	*10.18*	*11.18*	*12.18*	*13.18*	*14.18*	*15.18*	*16.18*

b vor Wochenfeiertagen; und nur freitags

Die Linie verkehrt am 24. und 31.12. laut besonderer Bekanntmachung und an Rosenmontag nach Ferienfahrplan!

423

423 Bensberg U ▸ Rösrath Bf ▸ Königsforst ➔

RVK-Niederlassung Rheinisch-Bergischer Kreis GL ☎ 0180 6 13 13 13 (20 Cent/Anruf aus dem dt. Festnetz; Mobilfunk max. 60 Cent/Anruf)

	samstags								sonn- und feiertags													
Fahrtnummer	1021	1023	1025	1027	1029	1031	1033	1035	2001	2003	2005	2007	2009	2011	2013	2015	2017	2019	2021	2023	2025	2027
Verkehrsbeschränkungen																						
Anmerkungen																						
Bensberg U ab	16.23	17.23	18.23	19.23	20.23	21.23	22.23	23.23	7.54	8.54	9.54	10.54	11.54	12.54	13.54	14.54	15.54	16.54	17.54	18.54	19.54	20.54
Bensberg Fr.-Offermann-Str.	16.25	17.25	18.25	19.25	20.25	21.25	22.25	23.25	7.55	8.55	9.55	10.55	11.55	12.55	13.55	14.55	15.55	16.55	17.55	18.55	19.55	20.55
Forsbach Holzmarkt	16.29	17.29	18.29	19.29	20.29	21.29	22.29	23.29	7.59	8.59	9.59	10.59	11.59	12.59	13.59	14.59	15.59	16.59	17.59	18.59	19.59	20.59
Forsbach Auf dem Kamp	16.30	17.30	18.30	19.30	20.30	21.30	22.30	23.30	8.00	9.00	10.00	11.00	12.00	13.00	14.00	15.00	16.00	17.00	18.00	19.00	20.00	21.00
Forsbach Halfenhof	16.31	17.31	18.31	19.31	20.31	21.31	22.31	23.31	8.01	9.01	10.01	11.01	12.01	13.01	14.01	15.01	16.01	17.01	18.01	19.01	20.01	21.01
Forsbach Höhenweg	16.32	17.32	18.32	19.32	20.32	21.32	22.32	23.32	8.02	9.02	10.02	11.02	12.02	13.02	14.02	15.02	16.02	17.02	18.02	19.02	20.02	21.02
Forsbach Wiesenweg	16.33	17.33	18.33	19.33	20.33	21.33	22.33	23.33	8.03	9.03	10.03	11.03	12.03	13.03	14.03	15.03	16.03	17.03	18.03	19.03	20.03	21.03
Forsbach Friedhof Sommerberg	16.35	17.35	18.35	19.35	20.35	21.35	22.35	23.35	8.05	9.05	10.05	11.05	12.05	13.05	14.05	15.05	16.05	17.05	18.05	19.05	20.05	21.05
Hoffnungsthal Haus Sommerberg	16.36	17.36	18.36	19.36	20.36	21.36	22.36	23.36	8.06	9.06	10.06	11.06	12.06	13.06	14.06	15.06	16.06	17.06	18.06	19.06	20.06	21.06
Hoffnungsthal Vierkotten	16.37	17.37	18.37	19.37	20.37	21.37	22.37	23.37	8.07	9.07	10.07	11.07	12.07	13.07	14.07	15.07	16.07	17.07	18.07	19.07	20.07	21.07
Rösrath Im Frankenfeld	16.38	17.38	18.38	19.38	20.38	21.38	22.38	23.38	8.08	9.08	10.08	11.08	12.08	13.08	14.08	15.08	16.08	17.08	18.08	19.08	20.08	21.08
Rösrath Bf an	16.40	17.40	18.40	19.40	20.40	21.40	22.40	23.40	8.10	9.10	10.10	11.10	12.10	13.10	14.10	15.10	16.10	17.10	18.10	19.10	20.10	21.10
Rösrath Bf/ RB25 ab	*16.46*	*17.46*	*18.46*	*19.46*	*20.46*	*21.46*			*8.16*	*9.16*	*10.16*	*11.16*	*12.16*	*13.16*	*14.16*	*15.16*	*16.16*	*17.16*	*18.16*	*19.16*	*20.16*	*21.16*
Köln Dom/Hbf U S an	*17.06*	*18.06*	*19.06*	*20.06*	*21.06*	*22.06*			*8.36*	*9.36*	*10.36*	*11.36*	*12.36*	*13.36*	*14.36*	*15.36*	*16.36*	*17.36*	*18.36*	*19.36*	*20.36*	*21.36*
Rösrath Bf ab	16.40	17.40	18.40	19.40	20.40	21.40	22.40	23.40	8.10	9.10	10.10	11.10	12.10	13.10	14.10	15.10	16.10	17.10	18.10	19.10	20.10	21.10
Rösrath Sülztalplatz	16.42	17.42	18.42	19.42	20.42	21.42	22.42	23.42	8.12	9.12	10.12	11.12	12.12	13.12	14.12	15.12	16.12	17.12	18.12	19.12	20.12	21.12
Rösrath Brückenweg	16.43	17.43	18.43	19.43	20.43	21.43	22.43	23.43	8.13	9.13	10.13	11.13	12.13	13.13	14.13	15.13	16.13	17.13	18.13	19.13	20.13	21.13
Rösrath Hack	16.44	17.44	18.44	19.44	20.44	21.44	22.44	23.44	8.14	9.14	10.14	11.14	12.14	13.14	14.14	15.14	16.14	17.14	18.14	19.14	20.14	21.14
Stümpen	16.45	17.45	18.45	19.45	20.45	21.45	22.45	23.45	8.15	9.15	10.15	11.15	12.15	13.15	14.15	15.15	16.15	17.15	18.15	19.15	20.15	21.15
Kleineichen	16.47	17.47	18.47	19.47	20.47	21.47	22.47	23.47	8.17		10.17		12.17		14.17		16.17		18.17		20.17	
Köln-Königsforst (Stadtbahn)	16.52	17.52	18.52	19.52	20.52	21.52	22.52	23.52	8.22		10.22		12.22		14.22		16.22		18.22		20.22	
Köln-Königsforst / Linie 9 ab											*10.26*		*12.26*		*14.26*		*16.26*		*18.26*		*20.26*	
Neumarkt U an	*17.18*	*18.18*	*19.18*	*20.18*	*21.18*	*22.18*					*10.48*		*12.48*		*14.48*		*16.48*		*18.48*		*20.48*	

Die Linie verkehrt am 24. und 31.12. laut besonderer Bekanntmachung und an Rosenmontag nach Ferienfahrplan!

423 Königsforst ▸ Rösrath Bf ▸ Bensberg U ➔

RVK-Niederlassung Rheinisch-Bergischer Kreis GL ☎ 0180 6 13 13 13 (20 Cent/Anruf aus dem dt. Festnetz; Mobilfunk max. 60 Cent/Anruf)

	montags - freitags																						
Fahrtnummer	2	4	702	704	706	6	8	10	12	14	16	18	20	22	24	26	28	30	32	34	36	38	40
Verkehrsbeschränkungen			S	S	S																		
Anmerkungen						c		c		c		c		c		c		c		c		c	
Neumarkt/ Linie 9 U ab		*6.06*				*6.36*	*7.06*	*7.36*	*8.06*	*8.36*	*9.06*	*9.36*	*10.06*	*10.36*	*11.06*	*11.36*	*12.06*	*12.36*	*13.06*	*13.36*	*14.06*	*14.36*	*15.06*
Köln-Königsforst (Stadtbahn) an		*6.28*				*6.58*	*7.28*	*7.58*	*8.28*	*8.58*	*9.28*	*9.58*	*10.28*	*10.58*	*11.28*	*11.58*	*12.28*	*12.58*	*13.28*	*13.58*	*14.28*	*14.58*	*15.28*
Köln-Königsforst (Stadtbahn)		6.34				7.04	7.34	8.04	8.34	9.04	9.34	10.04	10.34	11.04	11.34	12.04	12.34	13.04	13.34	14.04	14.34	15.04	15.34
Kleineichen		6.40			7.03	7.10	7.40	8.10	8.40	9.10	9.40	10.10	10.40	11.10	11.40	12.10	12.40	13.10	13.40	14.10	14.40	15.10	15.40
Stümpen		6.42			7.05	7.12	7.42	8.12	8.42	9.12	9.42	10.12	10.42	11.12	11.42	12.12	12.42	13.12	13.42	14.12	14.42	15.12	15.42
Rösrath Hack		6.44			7.07	7.14	7.44	8.14	8.44	9.14	9.44	10.14	10.44	11.14	11.44	12.14	12.44	13.14	13.44	14.14	14.44	15.14	15.44
Rösrath Brückenweg		6.45			7.08	7.15	7.45	8.15	8.45	9.15	9.45	10.15	10.45	11.15	11.45	12.15	12.45	13.15	13.45	14.15	14.45	15.15	15.45
Rösrath Sülztalplatz		6.47			7.10	7.17	7.47	8.17	8.47	9.17	9.47	10.17	10.47	11.17	11.47	12.17	12.47	13.17	13.47	14.17	14.47	15.17	15.47
Rösrath Bf an		6.48			7.11	7.18	7.48	8.18	8.48	9.18	9.48	10.18	10.48	11.18	11.48	12.18	12.48	13.18	13.48	14.18	14.48	15.18	15.48
Köln Dom/Hbf/ RB25 U S ab	*5.54*	*6.24*			*6.54*	*6.54*	*7.24*	*7.54*	*8.24*	*8.54*	*9.24*	*9.54*	*10.24*	*10.54*	*11.24*	*11.54*	*12.24*	*12.54*	*13.24*	*13.54*	*14.24*	*14.54*	*15.24*
Rösrath Bf an	*6.13*	*6.43*			*7.13*	*7.13*	*7.43*	*8.13*	*8.43*	*9.13*	*9.43*	*10.13*	*10.43*	*11.13*	*11.43*	*12.13*	*12.43*	*13.13*	*13.43*	*14.13*	*14.43*	*15.13*	*15.43*
Rösrath Bf ab	6.19	6.49			7.16	7.19	7.49	8.19	8.49	9.19	9.49	10.19	10.49	11.19	11.49	12.19	12.49	13.19	13.49	14.19	14.49	15.19	15.49
Rösrath Im Frankenfeld	6.20	6.50			7.17	7.20	7.50	8.20	8.50	9.20	9.50	10.20	10.50	11.20	11.50	12.20	12.50	13.20	13.50	14.20	14.50	15.20	15.50
Hoffnungsthal Vierkotten	6.22	6.52		7.17	7.19	7.22	7.52	8.22	8.52	9.22	9.52	10.22	10.52	11.22	11.52	12.22	12.52	13.22	13.52	14.22	14.52	15.22	15.52
Hoffnungsthal Haus Sommerberg	6.23	6.53		7.18	7.20	7.23	7.53	8.23	8.53	9.23	9.53	10.23	10.53	11.23	11.53	12.23	12.53	13.23	13.53	14.23	14.53	15.23	15.53
Forsbach Friedhof Sommerberg	6.24	6.54		7.19	7.21	7.24	7.54	8.24	8.54	9.24	9.54	10.24	10.54	11.24	11.54	12.24	12.54	13.24	13.54	14.24	14.54	15.24	15.54
Forsbach Wiesenweg	6.26	6.56	7.16	7.21	7.23	7.26	7.56	8.26	8.56	9.26	9.56	10.26	10.56	11.26	11.56	12.26	12.56	13.26	13.56	14.26	14.56	15.26	15.56
Forsbach Höhenweg	6.27	6.57	7.17	7.22	7.24	7.27	7.57	8.27	8.57	9.27	9.57	10.27	10.57	11.27	11.57	12.27	12.57	13.27	13.57	14.27	14.57	15.27	15.57
Forsbach Halfenhof	6.28	6.58	7.18	7.23	7.25	7.28	7.58	8.28	8.58	9.28	9.58	10.28	10.58	11.28	11.58	12.28	12.58	13.28	13.58	14.28	14.58	15.28	15.58
Forsbach Auf dem Kamp	6.29	6.59	7.19	7.24	7.26	7.29	7.59	8.29	8.59	9.29	9.59	10.29	10.59	11.29	11.59	12.29	12.59	13.29	13.59	14.29	14.59	15.29	15.59
Forsbach Holzmarkt	6.30	7.00	7.20	7.25	7.27	7.30	8.00	8.30	9.00	9.30	10.00	10.30	11.00	11.30	12.00	12.30	13.00	13.30	14.00	14.30	15.00	15.30	16.00
Bensberg Fr.-Offermann-Str.	6.34	7.04	7.24	7.29	7.31	7.34	8.04	8.34	9.04	9.34	10.04	10.34	11.04	11.34	12.04	12.34	13.04	13.34	14.04	14.34	15.04	15.34	16.04
Bensberg U an	6.38	7.08	7.28	7.33	7.35	7.38	8.08	8.38	9.08	9.38	10.08	10.38	11.08	11.38	12.08	12.38	13.08	13.38	14.08	14.38	15.08	15.38	16.08

S nur an Schultagen. Diese Fahrt ist auf die Belange des Schülerverkehrs ausgerichtet. Änderungen sind möglich.

c Diese Fahrt verkehrt weiter auf VRS Linie 400 nach Berg. Gladbach

Die Linie verkehrt am 24. und 31.12. laut besonderer Bekanntmachung und an Rosenmontag nach Ferienfahrplan!

423 Königsforst ▸ Rösrath Bf ▸ Bensberg U

RVK-Niederlassung Rheinisch-Bergischer Kreis GL 0180 6 13 13 13 (20 Cent/Anruf aus dem dt. Festnetz; Mobilfunk max. 60 Cent/Anruf)

	montags - freitags													samstags									
Fahrtnummer	42	44	46	48	50	52	54	56	58	60	62	64	66	1002	1004	1006	1008	1010	1012	1014	1016	1018	1020
Verkehrsbeschränkungen																							
Anmerkungen	c		c		c		c		c	c	c	c	c	c	c	c	c	c	c	c	c	c	c
Neumarkt/ Linie 9 U ab	*15.36*	*16.06*	*16.36*	*17.06*	*17.36*	*18.06*	*18.36*	*19.06*	*19.36*	*20.10*	*21.07*	*22.07*		*6.38*	*7.38*	*8.38*	*9.38*	*10.38*	*11.38*	*12.38*	*13.38*	*14.38*	*15.38*
Köln-Königsforst (Stadtbahn) an	*15.58*	*16.28*	*16.58*	*17.28*	*17.58*	*18.28*	*18.58*	*19.28*	*19.58*	*20.31*	*21.28*	*22.28*		*7.00*	*8.00*	*9.00*	*10.00*	*11.00*	*12.00*	*13.00*	*14.00*	*15.00*	*16.00*
Köln-Königsforst (Stadtbahn)	16.04	16.34	17.04	17.34	18.04	18.34	19.04	19.34	20.04	20.34	21.34	22.34	23.34	7.06	8.06	9.06	10.06	11.06	12.06	13.06	14.06	15.06	16.06
Kleineichen	16.10	16.40	17.10	17.40	18.10	18.40	19.10	19.40	20.10	20.40	21.40	22.40	23.40	7.10	8.10	9.10	10.10	11.10	12.10	13.10	14.10	15.10	16.10
Stümpen	16.12	16.42	17.12	17.42	18.12	18.42	19.12	19.42	20.12	20.42	21.42	22.42	23.42	7.12	8.12	9.12	10.12	11.12	12.12	13.12	14.12	15.12	16.12
Rösrath Hack	16.14	16.44	17.14	17.44	18.14	18.44	19.14	19.44	20.14	20.44	21.44	22.44	23.44	7.14	8.14	9.14	10.14	11.14	12.14	13.14	14.14	15.14	16.14
Rösrath Brückenweg	16.15	16.45	17.15	17.45	18.15	18.45	19.15	19.45	20.15	20.45	21.45	22.45	23.45	7.15	8.15	9.15	10.15	11.15	12.15	13.15	14.15	15.15	16.15
Rösrath Sülztalplatz	16.17	16.47	17.17	17.47	18.17	18.47	19.17	19.47	20.17	20.47	21.47	22.47	23.47	7.17	8.17	9.17	10.17	11.17	12.17	13.17	14.17	15.17	16.17
Rösrath Bf an	16.18	16.48	17.18	17.48	18.18	18.48	19.18	19.48	20.18	20.48	21.48	22.48	23.48	7.18	8.18	9.18	10.18	11.18	12.18	13.18	14.18	15.18	16.18
Köln Dom/Hbf/ RB25 U S ab	*15.54*	*16.24*	*16.54*	*17.24*	*17.54*	*18.24*	*18.54*	*19.24*	*19.54*	*20.24*	*21.24*	*22.24*	*23.24*			*8.54*	*9.54*	*10.54*	*11.54*	*12.54*	*13.54*	*14.54*	*15.54*
Rösrath Bf an	*16.13*	*16.43*	*17.13*	*17.43*	*18.13*	*18.43*	*19.13*	*19.43*	*20.13*	*20.43*	*21.43*	*22.43*	*23.43*			*9.13*	*10.13*	*11.13*	*12.13*	*13.13*	*14.13*	*15.13*	*16.13*
Rösrath Bf ab	16.19	16.49	17.19	17.49	18.19	18.49	19.19	19.49	20.19	20.49	21.49	22.49	23.49	7.19	8.19	9.19	10.19	11.19	12.19	13.19	14.19	15.19	16.19
Rösrath Im Frankenfeld	16.20	16.50	17.20	17.50	18.20	18.50	19.20	19.50	20.20	20.50	21.50	22.50	23.50	7.20	8.20	9.20	10.20	11.20	12.20	13.20	14.20	15.20	16.20
Hoffnungsthal Vierkotten	16.22	16.52	17.22	17.52	18.22	18.52	19.22	19.52	20.22	20.52	21.52	22.52	23.52	7.22	8.22	9.22	10.22	11.22	12.22	13.22	14.22	15.22	16.22
Hoffnungsthal Haus Sommerberg	16.23	16.53	17.23	17.53	18.23	18.53	19.23	19.53	20.23	20.53	21.53	22.53	23.53	7.23	8.23	9.23	10.23	11.23	12.23	13.23	14.23	15.23	16.23
Forsbach Friedhof Sommerberg	16.24	16.54	17.24	17.54	18.24	18.54	19.24	19.54	20.24	20.54	21.54	22.54	23.54	7.24	8.24	9.24	10.24	11.24	12.24	13.24	14.24	15.24	16.24
Forsbach Wiesenweg	16.26	16.56	17.26	17.56	18.26	18.56	19.26	19.56	20.26	20.56	21.56	22.56	23.56	7.26	8.26	9.26	10.26	11.26	12.26	13.26	14.26	15.26	16.26
Forsbach Höhenweg	16.27	16.57	17.27	17.57	18.27	18.57	19.27	19.57	20.27	20.57	21.57	22.57	23.57	7.27	8.27	9.27	10.27	11.27	12.27	13.27	14.27	15.27	16.27
Forsbach Halfenhof	16.28	16.58	17.28	17.58	18.28	18.58	19.28	19.58	20.28	20.58	21.58	22.58	23.58	7.28	8.28	9.28	10.28	11.28	12.28	13.28	14.28	15.28	16.28
Forsbach Auf dem Kamp	16.29	16.59	17.29	17.59	18.29	18.59	19.29	19.59	20.29	20.59	21.59	22.59	23.59	7.29	8.29	9.29	10.29	11.29	12.29	13.29	14.29	15.29	16.29
Forsbach Holzmarkt	16.30	17.00	17.30	18.00	18.30	19.00	19.30	20.00	20.30	21.00	22.00	23.00	0.00	7.30	8.30	9.30	10.30	11.30	12.30	13.30	14.30	15.30	16.30
Bensberg Fr.-Offermann-Str.	16.34	17.04	17.34	18.04	18.34	19.04	19.34	20.04	20.34	21.04	22.04	23.04	0.04	7.34	8.34	9.34	10.34	11.34	12.34	13.34	14.34	15.34	16.34
Bensberg U an	16.38	17.08	17.38	18.08	18.38	19.08	19.38	20.08	20.38	21.08	22.08	23.08	0.08	7.38	8.38	9.38	10.38	11.38	12.38	13.38	14.38	15.38	16.38

c Diese Fahrt verkehrt weiter auf VRS Linie 400 nach Berg. Gladbach

Die Linie verkehrt am 24. und 31.12. laut besonderer Bekanntmachung und an Rosenmontag nach Ferienfahrplan!

RVK Regionalverkehr Köln GmbH

	samstags								sonn- und feiertags													
Fahrtnummer	1022	1024	1026	1028	1030	1032	1034	1036	2002	2004	2006	2008	2010	2012	2014	2016	2018	2020	2022	2024	2026	2028
Verkehrsbeschränkungen																						
Anmerkungen	c	c	c	c	c	c	c	c	c	c	c	c	c	c	c	c	c	c	c	c	c	c
Neumarkt/ Linie 9 U ab	*16.08*	*17.08*	*18.08*	*19.08*	*20.08*	*21.07*	*22.07*	*23.15*	*8.15*		*10.07*		*12.08*		*14.08*		*16.08*		*18.08*		*20.08*	
Köln-Königsforst (Stadtbahn) an	*16.30*	*17.30*	*18.30*	*19.30*	*20.29*	*21.28*	*22.28*	*23.36*	*8.36*		*10.28*		*12.30*		*14.30*		*16.30*		*18.30*		*20.29*	
Köln-Königsforst (Stadtbahn)	16.36	17.36	18.36	19.36	20.36	21.36	22.36	23.36	8.36		10.36		12.36		14.36		16.36		18.36		20.36	
Kleineichen	16.40	17.40	18.40	19.40	20.40	21.40	22.40	23.40	8.40		10.40		12.40		14.40		16.40		18.40		20.40	
Stümpen	16.42	17.42	18.42	19.42	20.42	21.42	22.42	23.42	8.42	9.42	10.42	11.42	12.42	13.42	14.42	15.42	16.42	17.42	18.42	19.42	20.42	21.42
Rösrath Hack	16.44	17.44	18.44	19.44	20.44	21.44	22.44	23.44	8.44	9.44	10.44	11.44	12.44	13.44	14.44	15.44	16.44	17.44	18.44	19.44	20.44	21.44
Rösrath Brückenweg	16.45	17.45	18.45	19.45	20.45	21.45	22.45	23.45	8.45	9.45	10.45	11.45	12.45	13.45	14.45	15.45	16.45	17.45	18.45	19.45	20.45	21.45
Rösrath Sülztalplatz	16.47	17.47	18.47	19.47	20.47	21.47	22.47	23.47	8.47	9.47	10.47	11.47	12.47	13.47	14.47	15.47	16.47	17.47	18.47	19.47	20.47	21.47
Rösrath Bf an	16.48	17.48	18.48	19.48	20.48	21.48	22.48	23.48	8.48	9.48	10.48	11.48	12.48	13.48	14.48	15.48	16.48	17.48	18.48	19.48	20.48	21.48
Köln Dom/Hbf/ RB25 U S ab	*16.24*	*17.24*	*18.24*	*19.24*	*20.24*	*21.24*	*22.24*	*23.24*	*8.24*	*9.24*	*10.24*	*11.24*	*12.24*	*13.24*	*14.24*	*15.24*	*16.24*	*17.24*	*18.24*	*19.24*	*20.24*	*21.24*
Rösrath Bf an	*16.43*	*17.43*	*18.43*	*19.43*	*20.43*	*21.43*	*22.43*	*23.43*	*8.43*	*9.43*	*10.43*	*11.43*	*12.43*	*13.43*	*14.43*	*15.43*	*16.43*	*17.43*	*18.43*	*19.43*	*20.43*	*21.43*
Rösrath Bf ab	16.49	17.49	18.49	19.49	20.49	21.49	22.49	23.49	8.49	9.49	10.49	11.49	12.49	13.49	14.49	15.49	16.49	17.49	18.49	19.49	20.49	21.49
Rösrath Im Frankenfeld	16.50	17.50	18.50	19.50	20.50	21.50	22.50	23.50	8.50	9.50	10.50	11.50	12.50	13.50	14.50	15.50	16.50	17.50	18.50	19.50	20.50	21.50
Hoffnungsthal Vierkotten	16.52	17.52	18.52	19.52	20.52	21.52	22.52	23.52	8.52	9.52	10.52	11.52	12.52	13.52	14.52	15.52	16.52	17.52	18.52	19.52	20.52	21.52
Hoffnungsthal Haus Sommerberg	16.53	17.53	18.53	19.53	20.53	21.53	22.53	23.53	8.53	9.53	10.53	11.53	12.53	13.53	14.53	15.53	16.53	17.53	18.53	19.53	20.53	21.53
Forsbach Friedhof Sommerberg	16.54	17.54	18.54	19.54	20.54	21.54	22.54	23.54	8.54	9.54	10.54	11.54	12.54	13.54	14.54	15.54	16.54	17.54	18.54	19.54	20.54	21.54
Forsbach Wiesenweg	16.56	17.56	18.56	19.56	20.56	21.56	22.56	23.56	8.56	9.56	10.56	11.56	12.56	13.56	14.56	15.56	16.56	17.56	18.56	19.56	20.56	21.56
Forsbach Höhenweg	16.57	17.57	18.57	19.57	20.57	21.57	22.57	23.57	8.57	9.57	10.57	11.57	12.57	13.57	14.57	15.57	16.57	17.57	18.57	19.57	20.57	21.57
Forsbach Halfenhof	16.58	17.58	18.58	19.58	20.58	21.58	22.58	23.58	8.58	9.58	10.58	11.58	12.58	13.58	14.58	15.58	16.58	17.58	18.58	19.58	20.58	21.58
Forsbach Auf dem Kamp	16.59	17.59	18.59	19.59	20.59	21.59	22.59	23.59	8.59	9.59	10.59	11.59	12.59	13.59	14.59	15.59	16.59	17.59	18.59	19.59	20.59	21.59
Forsbach Holzmarkt	17.00	18.00	19.00	20.00	21.00	22.00	23.00	0.00	9.00	10.00	11.00	12.00	13.00	14.00	15.00	16.00	17.00	18.00	19.00	20.00	21.00	22.00
Bensberg Fr.-Offermann-Str.	17.04	18.04	19.04	20.04	21.04	22.04	23.04	0.04	9.04	10.04	11.04	12.04	13.04	14.04	15.04	16.04	17.04	18.04	19.04	20.04	21.04	22.04
Bensberg U an	17.08	18.08	19.08	20.08	21.08	22.08	23.08	0.08	9.08	10.08	11.08	12.08	13.08	14.08	15.08	16.08	17.08	18.08	19.08	20.08	21.08	22.08

c Diese Fahrt verkehrt weiter auf VRS Linie 400 nach Berg. Gladbach

Die Linie verkehrt am 24. und 31.12. laut besonderer Bekanntmachung und an Rosenmontag nach Ferienfahrplan!

RVK Regionalverkehr Köln GmbH

426 Bergisch Gladbach Ⓢ - Dürscheid - Biesfeld - Kürten - Wipperfürth, Busbf. (Auszug) ➔

montags-freitags

Haltestellen		Ⓓ	Ⓓ	Ⓕ			Ⓓ																
Berg. Gladbach Ⓢ ab	5.33		6.38	6.43	6.53	7.13		7.33	7.53	8.13	8.33	8.53	9.13	9.33	9.53	10.13	10.33	10.53	11.13	11.33	11.53	12.13	12.33
Markt	5.36		6.41	6.46	6.56	7.16		7.36	7.56	8.16	8.36	8.56	9.16	9.36	9.56	10.16	10.36	10.56	11.16	11.36	11.56	12.16	12.36
Forum	5.38		6.43	6.48	6.58	7.18		7.38	7.58	8.18	8.38	8.58	9.18	9.38	9.58	10.18	10.38	10.58	11.18	11.38	11.58	12.18	12.38
Sonnenweg	5.40		6.45	6.50	7.00	7.20		7.40	8.00	8.20	8.40	9.00	9.20	9.40	10.00	10.20	10.40	11.00	11.20	11.40	12.00	12.20	12.40
Heiligenstock	5.41		6.46	6.51	7.01	7.21		7.41	8.01	8.21	8.41	9.01	9.21	9.41	10.01	10.21	10.41	11.01	11.21	11.41	12.01	12.21	12.41
Dombach	5.42		6.47	6.52	7.02	7.22		7.42	8.02	8.22	8.42	9.02	9.22	9.42	10.02	10.22	10.42	11.02	11.22	11.42	12.02	12.22	12.42
Herrenstrunden Schiff	5.44		6.49	6.54	7.04	7.24		7.44	8.04	8.24	8.44	9.04	9.24	9.44	10.04	10.24	10.44	11.04	11.24	11.44	12.04	12.24	12.44
Herrenstrunden	5.45		6.50	6.55	7.05	7.25		7.45	8.05	8.25	8.45	9.05	9.25	9.45	10.05	10.25	10.45	11.05	11.25	11.45	12.05	12.25	12.45
Unterthal	5.47		6.52	6.57	7.07	7.27		7.47	8.07	8.27	8.47	9.07	9.27	9.47	10.07	10.27	10.47	11.07	11.27	11.47	12.07	12.27	12.47
Spitze	5.49		6.54	6.59	7.09	7.29		7.49	8.09	8.29	8.49	9.09	9.29	9.49	10.09	10.29	10.49	11.09	11.29	11.49	12.09	12.29	12.49
Dürscheid, Kirche	5.51		6.56	7.01	7.11	7.31		7.51	8.11	8.31	8.51	9.11	9.31	9.51	10.11	10.31	10.51	11.11	11.31	11.51	12.11	12.31	12.51
Dürscheid-Steeg	5.52	6.56	6.57	7.02	7.12	7.32		7.52	8.12	8.32	8.52	9.12	9.32	9.52	10.12	10.32	10.52	11.12	11.32	11.52	12.12	12.32	12.52
Miebach	5.53	6.57	6.58	7.03	7.13	7.33		7.53	8.13	8.33	8.53	9.13	9.33	9.53	10.13	10.33	10.53	11.13	11.33	11.53	12.13	12.33	12.53
Offermannsh.Str.	5.54	6.58	6.59	7.04	7.14	7.34		7.54	8.14	8.34	8.54	9.14	9.34	9.54	10.14	10.34	10.54	11.14	11.34	11.54	12.14	12.34	12.54
Biesfeld	5.55	6.59	7.00	7.05	7.15	7.35		7.55	8.15	8.35	8.55	9.15	9.35	9.55	10.15	10.35	10.55	11.15	11.35	11.55	12.15	12.35	12.55
Eichhof	5.57	7.01	7.02	7.07	7.17	7.37		7.57	8.17	8.37	8.57	9.17	9.37	9.57	10.17	10.37	10.57	11.17	11.37	11.57	12.17	12.37	12.57
Breibacher Weg	5.59	7.03	7.04	7.09	7.19	7.39		7.59	8.19	8.39	8.59	9.19	9.39	9.59	10.19	10.39	10.59	11.19	11.39	11.59	12.19	12.39	12.59
Waldmühle	6.01	7.05	7.06	7.11	7.21	7.41		8.01	8.21	8.41	9.01	9.21	9.41	10.01	10.21	10.41	11.01	11.21	11.41	12.01	12.21	12.41	13.01
Kürten Schulzentrum		7.07	7.08		7.23	7.43																	
Kürten, Rathaus	6.03	7.10	7.11	7.13	7.26	7.46		8.03	8.23	8.43	9.03	9.23	9.43	10.03	10.23	10.43	11.03	11.23	11.43	12.03	12.23	12.43	13.03
Ahlenbachermühle	6.04	7.11	7.12	7.14	7.27	7.47		8.04	8.24	8.44	9.04	9.24	9.44	10.04	10.24	10.44	11.04	11.24	11.44	12.04	12.24	12.44	13.04
Splash-Bad		7.12	7.13	7.15				8.05			9.05			10.05			11.05			12.05			13.05
Splash-Bad, Wende	6.06				7.29	7.49			8.26	8.46		9.26	9.46		10.26	10.46		11.26	11.46		12.26	12.46	
Furth		7.17	7.18	7.20				8.10			9.10			10.10			11.10			12.10			13.10
Ommerborn, Abzw.				7.22			7.23	8.12			9.12			10.12			11.12			12.12			13.12
Thier				7.26			7.27	8.16			9.16			10.16			11.16			12.16			13.16
Ahe ↓		7.20	7.21																				
Wipperfürth, Busbf. an		7.32	7.33	7.38			7.38	8.28			9.28			10.28			11.28			12.28			13.28

Ⓓ = nur an Schultagen

Ⓕ = nur in den Ferien

wupsi OVAG 426

426 Bergisch Gladbach Ⓢ - Dürscheid - Biesfeld - Kürten - Wipperfürth, Busbf. (Auszug) ➔

montags-freitags

Haltestellen								Ⓓ															
Berg. Gladbach Ⓢ ab	12.53	13.13	13.33	13.53	14.13	14.33	14.53		15.13	15.33	15.53	16.13	16.33	16.53	17.13	17.33	17.53	18.13	18.33	18.53	19.13	19.33	19.53
Markt	12.56	13.16	13.36	13.56	14.16	14.36	14.56		15.16	15.36	15.56	16.16	16.36	16.56	17.16	17.36	17.56	18.16	18.36	18.56	19.16	19.36	19.56
Forum	12.58	13.18	13.38	13.58	14.18	14.38	14.58		15.18	15.38	15.58	16.18	16.38	16.58	17.18	17.38	17.58	18.18	18.38	18.58	19.18	19.38	19.58
Sonnenweg	13.00	13.20	13.40	14.00	14.20	14.40	15.00		15.20	15.40	16.00	16.20	16.40	17.00	17.20	17.40	18.00	18.20	18.40	19.00	19.20	19.40	20.00
Heiligenstock	13.01	13.21	13.41	14.01	14.21	14.41	15.01		15.21	15.41	16.01	16.21	16.41	17.01	17.21	17.41	18.01	18.21	18.41	19.01	19.21	19.41	20.01
Dombach	13.02	13.22	13.42	14.02	14.22	14.42	15.02		15.22	15.42	16.02	16.22	16.42	17.02	17.22	17.42	18.02	18.22	18.42	19.02	19.22	19.42	20.02
Herrenstrunden Schiff	13.04	13.24	13.44	14.04	14.24	14.44	15.04		15.24	15.44	16.04	16.24	16.44	17.04	17.24	17.44	18.04	18.24	18.44	19.04	19.24	19.44	20.04
Herrenstrunden	13.05	13.25	13.45	14.05	14.25	14.45	15.05		15.25	15.45	16.05	16.25	16.45	17.05	17.25	17.45	18.05	18.25	18.45	19.05	19.25	19.45	20.05
Unterthal	13.07	13.27	13.47	14.07	14.27	14.47	15.07		15.27	15.47	16.07	16.27	16.47	17.07	17.27	17.47	18.07	18.27	18.47	19.07	19.27	19.47	20.07
Spitze	13.09	13.29	13.49	14.09	14.29	14.49	15.09		15.29	15.49	16.09	16.29	16.49	17.09	17.29	17.49	18.09	18.29	18.49	19.09	19.29	19.49	20.09
Dürscheid, Kirche	13.11	13.31	13.51	14.11	14.31	14.51	15.11		15.31	15.51	16.11	16.31	16.51	17.11	17.31	17.51	18.11	18.31	18.51	19.11	19.31	19.51	20.11
Dürscheid-Steeg	13.12	13.32	13.52	14.12	14.32	14.52	15.12		15.32	15.52	16.12	16.32	16.52	17.12	17.32	17.52	18.12	18.32	18.52	19.12	19.32	19.52	20.12
Miebach	13.13	13.33	13.53	14.13	14.33	14.53	15.13		15.33	15.53	16.13	16.33	16.53	17.13	17.33	17.53	18.13	18.33	18.53	19.13	19.33	19.53	20.13
Offermannsh.Str.	13.14	13.34	13.54	14.14	14.34	14.54	15.14		15.34	15.54	16.14	16.34	16.54	17.14	17.34	17.54	18.14	18.34	18.54	19.14	19.34	19.54	20.14
Biesfeld	13.15	13.35	13.55	14.15	14.35	14.55	15.15		15.35	15.55	16.15	16.35	16.55	17.15	17.35	17.55	18.15	18.35	18.55	19.15	19.35	19.55	20.15
Eichhof	13.17	13.37	13.57	14.17	14.37	14.57	15.17		15.37	15.57	16.17	16.37	16.57	17.17	17.37	17.57	18.17	18.37	18.57	19.17	19.37	19.57	20.17
Breibacher Weg	13.19	13.39	13.59	14.19	14.39	14.59	15.19		15.39	15.59	16.19	16.39	16.59	17.19	17.39	17.59	18.19	18.39	18.59	19.19	19.39	19.59	20.19
Waldmühle	13.21	13.41	14.01	14.21	14.41	15.01	15.21		15.41	16.01	16.21	16.41	17.01	17.21	17.41	18.01	18.21	18.41	19.01	19.21	19.41	20.01	20.21
Kürten Schulzentrum								15.25															
Kürten, Rathaus	13.23	13.43	14.03	14.23	14.43	15.03	15.23	15.28	15.43	16.03	16.23	16.43	17.03	17.23	17.43	18.03	18.23	18.43	19.03	19.23	19.43	20.03	20.23
Ahlenbachermühle	13.24	13.44	14.04	14.24	14.44	15.04	15.24	15.29	15.44	16.04	16.24	16.44	17.04	17.24	17.44	18.04	18.24	18.44	19.04	19.24	19.44	20.04	20.24
Splash-Bad			14.05			15.05		15.30		16.05			17.05			18.05			19.05			20.05	
Splash-Bad, Wende	13.26	13.46		14.26	14.46		15.26		15.46		16.26	16.46		17.26	17.46		18.26	18.46		19.26	19.46		20.26
Furth			14.10			15.10		15.35		16.10			17.10			18.10			19.10			20.10	
Ommerborn, Abzw.			14.12			15.12		15.38		16.12			17.12			18.12			19.12			20.12	
Thier			14.16			15.16		15.42		16.16			17.16			18.16			19.16			20.16	
Ahe ↓																							
Wipperfürth, Busbf. an			14.28			15.28		15.53		16.28			17.28			18.28			19.28			20.28	

Ⓓ = nur an Schultagen

wupsi OVAG 426

426 Bergisch Gladbach Ⓢ - Dürscheid - Biesfeld - Kürten - Wipperfürth, Busbf. (Auszug) ➔

	montags-freitags						samstags																
Haltestellen																							
Berg. Gladbach Ⓢ ab	20.13	20.33	20.53	21.17	22.17	23.17	6.53	7.23	7.53	8.23	8.53	9.23	9.53	10.23	10.53	11.23	11.53	12.23	12.53	13.23	13.53	14.23	14.53
Markt	20.16	20.36	20.56	21.19	22.19	23.19	6.56	7.26	7.56	8.26	8.56	9.26	9.56	10.26	10.56	11.26	11.56	12.26	12.56	13.26	13.56	14.26	14.56
Forum	20.18	20.38	20.58	21.21	22.21	23.21	6.58	7.28	7.58	8.28	8.58	9.28	9.58	10.28	10.58	11.28	11.58	12.28	12.58	13.28	13.58	14.28	14.58
Sonnenweg	20.20	20.40	21.00	21.23	22.23	23.23	7.00	7.30	8.00	8.30	9.00	9.30	10.00	10.30	11.00	11.30	12.00	12.30	13.00	13.30	14.00	14.30	15.00
Heiligenstock	20.21	20.41	21.01	21.24	22.24	23.24	7.01	7.31	8.01	8.31	9.01	9.31	10.01	10.31	11.01	11.31	12.01	12.31	13.01	13.31	14.01	14.31	15.01
Dombach	20.22	20.42	21.02	21.25	22.25	23.25	7.02	7.32	8.02	8.32	9.02	9.32	10.02	10.32	11.02	11.32	12.02	12.32	13.02	13.32	14.02	14.32	15.02
Herrenstrunden Schiff	20.24	20.44	21.04	21.27	22.27	23.27	7.04	7.34	8.04	8.34	9.04	9.34	10.04	10.34	11.04	11.34	12.04	12.34	13.04	13.34	14.04	14.34	15.04
Herrenstrunden	20.25	20.45	21.05	21.28	22.28	23.28	7.05	7.35	8.05	8.35	9.05	9.35	10.05	10.35	11.05	11.35	12.05	12.35	13.05	13.35	14.05	14.35	15.05
Unterthal	20.27	20.47	21.07	21.30	22.30	23.30	7.07	7.37	8.07	8.37	9.07	9.37	10.07	10.37	11.07	11.37	12.07	12.37	13.07	13.37	14.07	14.37	15.07
Spitze	20.29	20.49	21.09	21.32	22.32	23.32	7.09	7.39	8.09	8.39	9.09	9.39	10.09	10.39	11.09	11.39	12.09	12.39	13.09	13.39	14.09	14.39	15.09
Dürscheid, Kirche	20.31	20.51	21.11	21.34	22.34	23.34	7.11	7.41	8.11	8.41	9.11	9.41	10.11	10.41	11.11	11.41	12.11	12.41	13.11	13.41	14.11	14.41	15.11
Dürscheid-Steeg	20.32	20.52	21.12	21.35	22.35	23.35	7.12	7.42	8.12	8.42	9.12	9.42	10.12	10.42	11.12	11.42	12.12	12.42	13.12	13.42	14.12	14.42	15.12
Miebach	20.33	20.53	21.13	21.36	22.36	23.36	7.13	7.43	8.13	8.43	9.13	9.43	10.13	10.43	11.13	11.43	12.13	12.43	13.13	13.43	14.13	14.43	15.13
Offermannsh.Str.	20.34	20.54	21.14	21.37	22.37	23.37	7.14	7.44	8.14	8.44	9.14	9.44	10.14	10.44	11.14	11.44	12.14	12.44	13.14	13.44	14.14	14.44	15.14
Biesfeld	20.35	20.55	21.15	21.38	22.38	23.38	7.15	7.45	8.15	8.45	9.15	9.45	10.15	10.45	11.15	11.45	12.15	12.45	13.15	13.45	14.15	14.45	15.15
Eichhof	20.37	20.57	21.17	21.40	22.40	23.40	7.17	7.47	8.17	8.47	9.17	9.47	10.17	10.47	11.17	11.47	12.17	12.47	13.17	13.47	14.17	14.47	15.17
Breibacher Weg	20.39	20.59	21.19	21.42	22.42	23.42	7.19	7.49	8.19	8.49	9.19	9.49	10.19	10.49	11.19	11.49	12.19	12.49	13.19	13.49	14.19	14.49	15.19
Waldmühle	20.41	21.01	21.21	21.44	22.44	23.44	7.21	7.51	8.21	8.51	9.21	9.51	10.21	10.51	11.21	11.51	12.21	12.51	13.21	13.51	14.21	14.51	15.21
Kürten Schulzentrum	|	|	|	|	|	|	|	|	|	|	|	|	|	|	|	|	|	|	|	|	|	|	|
Kürten, Rathaus	20.43	21.03	21.23	21.46	22.46	23.46	7.23	7.53	8.23	8.53	9.23	9.53	10.23	10.53	11.23	11.53	12.23	12.53	13.23	13.53	14.23	14.53	15.23
Ahlenbachermühle	20.44	21.04	21.24	21.47	22.47	23.47	7.24	7.54	8.24	8.54	9.24	9.54	10.24	10.54	11.24	11.54	12.24	12.54	13.24	13.54	14.24	14.54	15.24
Splash-Bad	|	21.05	|	21.48	22.48	23.48	|	7.55	|	8.55	|	9.55	|	10.55	|	11.55	|	12.55	|	13.55	|	14.55	|
Splash-Bad, Wende	20.46	|	21.26	|	|	|	7.26	|	8.26	|	9.26	|	10.26	|	11.26	|	12.26	|	13.26	|	14.26	|	15.26
Furth		21.10		21.53	22.53	23.53		8.00		9.00		10.00		11.00		12.00		13.00		14.00		15.00	
Ommerborn, Abzw.		21.12		21.55	22.55	23.55		8.02		9.02		10.02		11.02		12.02		13.02		14.02		15.02	
Thier		21.16		21.59	22.59	23.59		8.06		9.06		10.06		11.06		12.06		13.06		14.06		15.06	
Ahe ▼		|		|	|	|		|		|		|		|		|		|		|		|
Wipperfürth, Busbf. an		21.28		22.10	23.10	0.10		8.18		9.18		10.18		11.18		12.18		13.18		14.18		15.18	

wupsi OVAG 426

426 Bergisch Gladbach Ⓢ - Dürscheid - Biesfeld - Kürten - Wipperfürth, Busbf. (Auszug) ➔

	samstags													sonn- und feiertags		
Haltestellen																
Berg. Gladbach Ⓢ ab	15.23	15.53	16.23	16.53	17.23	17.53	18.23	18.53	19.23	19.53	20.17		23.17	9.17		23.17
Markt	15.26	15.56	16.26	16.56	17.26	17.56	18.26	18.56	19.26	19.56	20.19		23.19	9.19		23.19
Forum	15.28	15.58	16.28	16.58	17.28	17.58	18.28	18.58	19.28	19.58	20.21		23.21	9.21		23.21
Sonnenweg	15.30	16.00	16.30	17.00	17.30	18.00	18.30	19.00	19.30	20.00	20.23		23.23	9.23		23.23
Heiligenstock	15.31	16.01	16.31	17.01	17.31	18.01	18.31	19.01	19.31	20.01	20.24		23.24	9.24		23.24
Dombach	15.32	16.02	16.32	17.02	17.32	18.02	18.32	19.02	19.32	20.02	20.25		23.25	9.25		23.25
Herrenstrunden Schiff	15.34	16.04	16.34	17.04	17.34	18.04	18.34	19.04	19.34	20.04	20.27		23.27	9.27		23.27
Herrenstrunden	15.35	16.05	16.35	17.05	17.35	18.05	18.35	19.05	19.35	20.05	20.28		23.28	9.28		23.28
Unterthal	15.37	16.07	16.37	17.07	17.37	18.07	18.37	19.07	19.37	20.07	20.30		23.30	9.30		23.30
Spitze	15.39	16.09	16.39	17.09	17.39	18.09	18.39	19.09	19.39	20.09	20.32		23.32	9.32		23.32
Dürscheid, Kirche	15.41	16.11	16.41	17.11	17.41	18.11	18.41	19.11	19.41	20.11	20.34		23.34	9.34		23.34
Dürscheid-Steeg	15.42	16.12	16.42	17.12	17.42	18.12	18.42	19.12	19.42	20.12	20.35		23.35	9.35		23.35
Miebach	15.43	16.13	16.43	17.13	17.43	18.13	18.43	19.13	19.43	20.13	20.36	alle	23.36	9.36	alle	23.36
Offermannsh.Str.	15.44	16.14	16.44	17.14	17.44	18.14	18.44	19.14	19.44	20.14	20.37	60	23.37	9.37	60	23.37
Biesfeld	15.45	16.15	16.45	17.15	17.45	18.15	18.45	19.15	19.45	20.15	20.38	Min.	23.38	9.38	Min.	23.38
Eichhof	15.47	16.17	16.47	17.17	17.47	18.17	18.47	19.17	19.47	20.17	20.40		23.40	9.40		23.40
Breibacher Weg	15.49	16.19	16.49	17.19	17.49	18.19	18.49	19.19	19.49	20.19	20.42		23.42	9.42		23.42
Waldmühle	15.51	16.21	16.51	17.21	17.51	18.21	18.51	19.21	19.51	20.21	20.44		23.44	9.44		23.44
Kürten Schulzentrum	|	|	|	|	|	|	|	|	|	|	|		|	|		|
Kürten, Rathaus	15.53	16.23	16.53	17.23	17.53	18.23	18.53	19.23	19.53	20.23	20.46		23.46	9.46		23.46
Ahlenbachermühle	15.54	16.24	16.54	17.24	17.54	18.24	18.54	19.24	19.54	20.24	20.47		23.47	9.47		23.47
Splash-Bad	15.55	|	16.55	|	17.55	|	18.55	|	19.55	|	20.48		23.48	9.48		23.48
Splash-Bad, Wende	|	16.26	|	17.26	|	18.26	|	19.26	|	20.26	|		|	|		|
Furth	16.00		17.00		18.00		19.00		20.00		20.53		23.53	9.53		23.53
Ommerborn, Abzw.	16.02		17.02		18.02		19.02		20.02		20.55		23.55	9.55		23.55
Thier	16.06		17.06		18.06		19.06		20.06		20.59		23.59	9.59		23.59
Ahe ▼	|		|		|		|		|		|		|		|
Wipperfürth, Busbf. an	16.18		17.18		18.18		19.18		20.18		21.10		0.10	10.10		0.10

wupsi OVAG 426

426 Wipperfürth, Busbf. - Kürten - Biesfeld -Dürscheid - Bergisch Gladbach Ⓢ (Auszug)

montags-freitags

Haltestellen																								
						Ⓓ																		
Wipperfürth, Busbf. ab								6.31				7.51		8.31			9.31			10.31			11.31
Klosterplatz								6.32				7.52		8.32			9.32			10.32			11.32
Thier								6.41				8.01		8.41			9.41			10.41			11.41
Ommerborn, Abzw.								6.45				8.05		8.45			9.45			10.45			11.45
Furth								6.48				8.08		8.48			9.48			10.48			11.48
Splash-Bad, Wende				6.12	6.32			|	7.12	7.32	7.52	|	8.32	|	9.12	9.32	|	10.12	10.32	|	11.12	11.32	|
Splash-Bad				6.13	6.33			6.53	7.13	7.33	7.53	8.13	8.33	8.53	9.13	9.33	9.53	10.13	10.33	10.53	11.13	11.33	11.53
Ahlenbachermühle	4.54	5.34	5.54	6.14	6.34			6.54	7.14	7.34	7.54	8.14	8.34	8.54	9.14	9.34	9.54	10.14	10.34	10.54	11.14	11.34	11.54
Kürten, Rathaus	4.55	5.35	5.55	6.15	6.35			6.55	7.15	7.35	7.55	8.15	8.35	8.55	9.15	9.35	9.55	10.15	10.35	10.55	11.15	11.35	11.55
Kürten Schulzentrum	|	|	|	|	|			|	|	|	|	|	|	|	|	|	|	|	|	|	|	|	|
Waldmühle	4.57	5.37	5.57	6.17	6.37			6.57	7.17	7.37	7.57	8.17	8.37	8.57	9.17	9.37	9.57	10.17	10.37	10.57	11.17	11.37	11.57
Breibacher Weg	4.58	5.38	5.58	6.18	6.38			6.58	7.18	7.38	7.58	8.18	8.38	8.58	9.18	9.38	9.58	10.18	10.38	10.58	11.18	11.38	11.58
Eichhof	5.00	5.40	6.00	6.20	6.40		6.58	7.00	7.20	7.40	8.00	8.20	8.40	9.00	9.20	9.40	10.00	10.20	10.40	11.00	11.20	11.40	12.00
Biesfeld	5.03	5.43	6.03	6.23	6.43		7.00	7.03	7.23	7.43	8.03	8.23	8.43	9.03	9.23	9.43	10.03	10.23	10.43	11.03	11.23	11.43	12.03
Miebach	5.05	5.45	6.05	6.25	6.45		7.02	7.05	7.25	7.45	8.05	8.25	8.45	9.05	9.25	9.45	10.05	10.25	10.45	11.05	11.25	11.45	12.05
Dürscheid-Steeg	5.06	5.46	6.06	6.26	6.46	7.00	7.03	7.06	7.26	7.46	8.06	8.26	8.46	9.06	9.26	9.46	10.06	10.26	10.46	11.06	11.26	11.46	12.06
Dürscheid, Kirche	5.07	5.47	6.07	6.27	6.47	7.01	7.05	7.07	7.27	7.47	8.07	8.27	8.47	9.07	9.27	9.47	10.07	10.27	10.47	11.07	11.27	11.47	12.07
Spitze	5.10	5.50	6.10	6.30	6.50	7.04	7.08	7.10	7.30	7.50	8.10	8.30	8.50	9.10	9.30	9.50	10.10	10.30	10.50	11.10	11.30	11.50	12.10
Unterthal	5.12	5.52	6.12	6.32	6.52	7.06	7.09	7.12	7.32	7.52	8.12	8.32	8.52	9.12	9.32	9.52	10.12	10.32	10.52	11.12	11.32	11.52	12.12
Herrenstrunden	5.13	5.53	6.13	6.33	6.53	7.07	7.10	7.13	7.33	7.53	8.13	8.33	8.53	9.13	9.33	9.53	10.13	10.33	10.53	11.13	11.33	11.53	12.13
Herrenstrunden Schiff	5.14	5.54	6.14	6.34	6.54	7.08	7.11	7.14	7.34	7.54	8.14	8.34	8.54	9.14	9.34	9.54	10.14	10.34	10.54	11.14	11.34	11.54	12.14
Dombach	5.16	5.56	6.16	6.36	6.56	7.10	7.13	7.16	7.36	7.56	8.16	8.36	8.56	9.16	9.36	9.56	10.16	10.36	10.56	11.16	11.36	11.56	12.16
Heiligenstock	5.17	5.57	6.17	6.37	6.57	7.11	7.14	7.17	7.37	7.57	8.17	8.37	8.57	9.17	9.37	9.57	10.17	10.37	10.57	11.17	11.37	11.57	12.17
Sonnenweg	5.18	5.58	6.18	6.38	6.58	7.12	7.15	7.18	7.38	7.58	8.18	8.38	8.58	9.18	9.38	9.58	10.18	10.38	10.58	11.18	11.38	11.58	12.18
Forum	5.22	6.02	6.22	6.42	7.02	7.16	7.19	7.22	7.42	8.02	8.22	8.42	9.02	9.22	9.42	10.02	10.22	10.42	11.02	11.22	11.42	12.02	12.22
Markt ↓	5.24	6.04	6.24	6.44	7.04	7.18	7.21	7.24	7.44	8.04	8.24	8.44	9.04	9.24	9.44	10.04	10.24	10.44	11.04	11.24	11.44	12.04	12.24
Berg. Gladbach Ⓢ an	5.28	6.08	6.28	6.48	7.08	7.22	7.25	7.28	7.48	8.08	8.28	8.48	9.08	9.28	9.48	10.08	10.28	10.48	11.08	11.28	11.48	12.08	12.28

Ⓓ = nur an Schultagen

wupsi OVAG 426

426 Wipperfürth, Busbf. - Kürten - Biesfeld -Dürscheid - Bergisch Gladbach Ⓢ (Auszug)

montags-freitags

Haltestellen																								
Wipperfürth, Busbf. ab			12.31			13.31			14.31			15.31			16.31			17.31			18.31		
Klosterplatz			12.32			13.32			14.32			15.32			16.32			17.32			18.32		
Thier			12.41			13.41			14.41			15.41			16.41			17.41			18.41		
Ommerborn, Abzw.			12.45			13.45			14.45			15.45			16.45			17.45			18.45		
Furth			12.48			13.48			14.48			15.48			16.48			17.48			18.48		
Splash-Bad, Wende	12.12	12.32	|	13.12	13.32	|	14.12	14.32	|	15.12	15.29	|	16.12	16.32	|	17.12	17.32	|	18.12	18.32	|	19.12	19.32
Splash-Bad	12.13	12.33	12.53	13.13	13.33	13.53	14.13	14.33	14.53	15.13	15.30	15.53	16.13	16.33	16.53	17.13	17.33	17.53	18.13	18.33	18.53	19.13	19.33
Ahlenbachermühle	12.14	12.34	12.54	13.14	13.34	13.54	14.14	14.34	14.54	15.14	15.31	15.54	16.14	16.34	16.54	17.14	17.34	17.54	18.14	18.34	18.54	19.14	19.34
Kürten, Rathaus	12.15	12.35	12.55	13.15	13.35	13.55	14.15	14.35	14.55	15.15	15.32	15.55	16.15	16.35	16.55	17.15	17.35	17.55	18.15	18.35	18.55	19.15	19.35
Kürten Schulzentrum	|	|	|	|	|	|	|	|	|	|	15.33	|	|	|	|	|	|	|	|	|	|	|	|
Waldmühle	12.17	12.37	12.57	13.17	13.37	13.57	14.17	14.37	14.57	15.17	15.37	15.57	16.17	16.37	16.57	17.17	17.37	17.57	18.17	18.37	18.57	19.17	19.37
Breibacher Weg	12.18	12.38	12.58	13.18	13.38	13.58	14.18	14.38	14.58	15.18	15.38	15.58	16.18	16.38	16.58	17.18	17.38	17.58	18.18	18.38	18.58	19.18	19.38
Eichhof	12.20	12.40	13.00	13.20	13.40	14.00	14.20	14.40	15.00	15.20	15.40	16.00	16.20	16.40	17.00	17.20	17.40	18.00	18.20	18.40	19.00	19.20	19.40
Biesfeld	12.23	12.43	13.03	13.23	13.43	14.03	14.23	14.43	15.03	15.23	15.42	16.03	16.23	16.43	17.03	17.23	17.43	18.03	18.23	18.43	19.03	19.23	19.43
Miebach	12.25	12.45	13.05	13.25	13.45	14.05	14.25	14.45	15.05	15.25	15.44	16.05	16.25	16.45	17.05	17.25	17.45	18.05	18.25	18.45	19.05	19.25	19.45
Dürscheid-Steeg	12.26	12.46	13.06	13.26	13.46	14.06	14.26	14.46	15.06	15.26	15.45	16.06	16.26	16.46	17.06	17.26	17.46	18.06	18.26	18.46	19.06	19.26	19.46
Dürscheid, Kirche	12.27	12.47	13.07	13.27	13.47	14.07	14.27	14.47	15.07	15.27	15.47	16.07	16.27	16.47	17.07	17.27	17.47	18.07	18.27	18.47	19.07	19.27	19.47
Spitze	12.30	12.50	13.10	13.30	13.50	14.10	14.30	14.50	15.10	15.30	15.50	16.10	16.30	16.50	17.10	17.30	17.50	18.10	18.30	18.50	19.10	19.30	19.50
Unterthal	12.32	12.52	13.12	13.32	13.52	14.12	14.32	14.52	15.12	15.32	15.52	16.12	16.32	16.52	17.12	17.32	17.52	18.12	18.32	18.52	19.12	19.32	19.52
Herrenstrunden	12.33	12.53	13.13	13.33	13.53	14.13	14.33	14.53	15.13	15.33	15.53	16.13	16.33	16.53	17.13	17.33	17.53	18.13	18.33	18.53	19.13	19.33	19.53
Herrenstrunden Schiff	12.34	12.54	13.14	13.34	13.54	14.14	14.34	14.54	15.14	15.34	15.54	16.14	16.34	16.54	17.14	17.34	17.54	18.14	18.34	18.54	19.14	19.34	19.54
Dombach	12.36	12.56	13.16	13.36	13.56	14.16	14.36	14.56	15.16	15.36	15.56	16.16	16.36	16.56	17.16	17.36	17.56	18.16	18.36	18.56	19.16	19.36	19.56
Heiligenstock	12.37	12.57	13.17	13.37	13.57	14.17	14.37	14.57	15.17	15.37	15.57	16.17	16.37	16.57	17.17	17.37	17.57	18.17	18.37	18.57	19.17	19.37	19.57
Sonnenweg	12.38	12.58	13.18	13.38	13.58	14.18	14.38	14.58	15.18	15.38	15.58	16.18	16.38	16.58	17.18	17.38	17.58	18.18	18.38	18.58	19.18	19.38	19.58
Forum	12.42	13.02	13.22	13.42	14.02	14.22	14.42	15.02	15.22	15.42	16.02	16.22	16.42	17.02	17.22	17.42	18.02	18.22	18.42	19.02	19.22	19.42	20.02
Markt ↓	12.44	13.04	13.24	13.44	14.04	14.24	14.44	15.04	15.24	15.44	16.04	16.24	16.44	17.04	17.24	17.44	18.04	18.24	18.44	19.04	19.24	19.44	20.04
Berg. Gladbach Ⓢ an	12.48	13.08	13.28	13.48	14.08	14.28	14.48	15.08	15.28	15.48	16.08	16.28	16.48	17.08	17.28	17.48	18.08	18.28	18.48	19.08	19.28	19.48	20.08

wupsi OVAG 426

426 Wipperfürth, Busbf. - Kürten - Biesfeld -Dürscheid - Bergisch Gladbach Ⓢ (Auszug)

Haltestellen		montags-freitags							samstags																
Wipperfürth, Busbf.	ab	19.31		20.31		22.19	23.19	0.19				7.43		8.43		9.43		10.43		11.43		12.43		13.43
Klosterplatz		19.32		20.32		22.20	23.20	0.20				7.44		8.44		9.44		10.44		11.44		12.44		13.44
Thier		19.41		20.41		22.29	23.29	0.29				7.53		8.53		9.53		10.53		11.53		12.53		13.53
Ommerborn, Abzw.		19.45		20.45		22.32	23.32	0.32				7.56		8.56		9.56		10.56		11.56		12.56		13.56
Furth		19.48		20.48		22.35	23.35	0.35				7.59		8.59		9.59		10.59		11.59		12.59		13.59
Splash-Bad, Wende			20.12		21.38						7.33		8.33		9.33		10.33		11.33		12.33		13.33	
Splash-Bad		19.53	20.13	20.53	21.39	22.40	23.40	0.40			7.34	8.04	8.34	9.04	9.34	10.04	10.34	11.04	11.34	12.04	12.34	13.04	13.34	14.04
Ahlenbachermühle		19.54	20.14	20.54	21.40	22.41	23.41	0.41	5.35	6.35	7.35	8.05	8.35	9.05	9.35	10.05	10.35	11.05	11.35	12.05	12.35	13.05	13.35	14.05
Kürten, Rathaus		19.55	20.15	20.55	21.41	22.42	23.42	0.42	5.36	6.36	7.36	8.06	8.36	9.06	9.36	10.06	10.36	11.06	11.36	12.06	12.36	13.06	13.36	14.06
Kürten Schulzentrum																								
Waldmühle		19.57	20.17	20.57	21.43	22.44	23.44		5.38	6.38	7.38	8.08	8.38	9.08	9.38	10.08	10.38	11.08	11.38	12.08	12.38	13.08	13.38	14.08
Breibacher Weg		19.58	20.18	20.58	21.44	22.45	23.45		5.39	6.39	7.39	8.09	8.39	9.09	9.39	10.09	10.39	11.09	11.39	12.09	12.39	13.09	13.39	14.09
Eichhof		20.00	20.20	21.00	21.46	22.47	23.47		5.41	6.41	7.41	8.11	8.41	9.11	9.41	10.11	10.41	11.11	11.41	12.11	12.41	13.11	13.41	14.11
Biesfeld		20.03	20.23	21.03	21.48	22.49	23.49		5.43	6.43	7.43	8.13	8.43	9.13	9.43	10.13	10.43	11.13	11.43	12.13	12.43	13.13	13.43	14.13
Miebach		20.05	20.25	21.05	21.50	22.51	23.51		5.45	6.45	7.45	8.15	8.45	9.15	9.45	10.15	10.45	11.15	11.45	12.15	12.45	13.15	13.45	14.15
Dürscheid-Steeg		20.06	20.26	21.06	21.51	22.52	23.52		5.46	6.46	7.46	8.16	8.46	9.16	9.46	10.16	10.46	11.16	11.46	12.16	12.46	13.16	13.46	14.16
Dürscheid, Kirche		20.07	20.27	21.07	21.53	22.53	23.53		5.48	6.48	7.48	8.18	8.48	9.18	9.48	10.18	10.48	11.18	11.48	12.18	12.48	13.18	13.48	14.18
Spitze		20.10	20.30	21.10	21.55	22.55	23.55		5.50	6.50	7.50	8.20	8.50	9.20	9.50	10.20	10.50	11.20	11.50	12.20	12.50	13.20	13.50	14.20
Unterthal		20.12	20.32	21.12	21.57	22.57	23.57		5.52	6.52	7.52	8.22	8.52	9.22	9.52	10.22	10.52	11.22	11.52	12.22	12.52	13.22	13.52	14.22
Herrenstrunden		20.13	20.33	21.13	21.58	22.58	23.58		5.53	6.53	7.53	8.23	8.53	9.23	9.53	10.23	10.53	11.23	11.53	12.23	12.53	13.23	13.53	14.23
Herrenstrunden Schiff		20.14	20.34	21.14	21.59	22.59	23.59		5.54	6.54	7.54	8.24	8.54	9.24	9.54	10.24	10.54	11.24	11.54	12.24	12.54	13.24	13.54	14.24
Dombach		20.16	20.36	21.16	22.01	23.01	0.01		5.56	6.56	7.56	8.26	8.56	9.26	9.56	10.26	10.56	11.26	11.56	12.26	12.56	13.26	13.56	14.26
Heiligenstock		20.17	20.37	21.17	22.02	23.02	0.02		5.57	6.57	7.57	8.27	8.57	9.27	9.57	10.27	10.57	11.27	11.57	12.27	12.57	13.27	13.57	14.27
Sonnenweg		20.18	20.38	21.18	22.03	23.03	0.03		5.58	6.58	7.58	8.28	8.58	9.28	9.58	10.28	10.58	11.28	11.58	12.28	12.58	13.28	13.58	14.28
Forum		20.22	20.42	21.22	22.05	23.05	0.05		6.00	7.00	8.00	8.30	9.00	9.30	10.00	10.30	11.00	11.30	12.00	12.30	13.00	13.30	14.00	14.30
Markt	↓	20.24	20.44	21.24	22.07	23.07	0.07		6.02	7.02	8.02	8.32	9.02	9.32	10.02	10.32	11.02	11.32	12.02	12.32	13.02	13.32	14.02	14.32
Berg. Gladbach Ⓢ	**an**	20.28	20.48	21.28	22.11	23.11	0.11		6.06	7.06	8.06	8.36	9.06	9.36	10.06	10.36	11.06	11.36	12.06	12.36	13.06	13.36	14.06	14.36

426 Wipperfürth, Busbf. - Kürten - Biesfeld -Dürscheid - Bergisch Gladbach Ⓢ (Auszug)

Haltestellen		samstags																sonn- und feiertags						
Wipperfürth, Busbf.	ab		14.43		15.43		16.43		17.43		18.43		19.43	20.19		23.19	0.19			10.19		23.19	0.19	
Klosterplatz			14.44		15.44		16.44		17.44		18.44		19.44	20.20		23.20	0.20			10.20		23.20	0.20	
Thier			14.53		15.53		16.53		17.53		18.53		19.53	20.29		23.29	0.29			10.29		23.29	0.29	
Ommerborn, Abzw.			14.56		15.56		16.56		17.56		18.56		19.56	20.32		23.32	0.32			10.32		23.32	0.32	
Furth			14.59		15.59		16.59		17.59		18.59		19.59	20.35		23.35	0.35			10.35		23.35	0.35	
Splash-Bad, Wende		14.33		15.33		16.33		17.33		18.33		19.33												
Splash-Bad		14.34	15.04	15.34	16.04	16.34	17.04	17.34	18.04	18.34	19.04	19.34	20.04	20.40		23.40	0.40			10.40		23.40	0.40	
Ahlenbachermühle		14.35	15.05	15.35	16.05	16.35	17.05	17.35	18.05	18.35	19.05	19.35	20.05	20.41		23.41	0.41	8.40	9.40	10.41		23.41	0.41	
Kürten, Rathaus		14.36	15.06	15.36	16.06	16.36	17.06	17.36	18.06	18.36	19.06	19.36	20.06	20.42		23.42	0.42	8.41	9.41	10.42		23.42	0.42	
Kürten Schulzentrum																								
Waldmühle		14.38	15.08	15.38	16.08	16.38	17.08	17.38	18.08	18.38	19.08	19.38	20.08	20.44		23.44		8.43	9.43	10.44		23.44		
Breibacher Weg		14.39	15.09	15.39	16.09	16.39	17.09	17.39	18.09	18.39	19.09	19.39	20.09	20.45		23.45		8.44	9.44	10.45		23.45		
Eichhof		14.41	15.11	15.41	16.11	16.41	17.11	17.41	18.11	18.41	19.11	19.41	20.11	20.47	alle	23.47		8.46	9.46	10.47	alle	23.47		
Biesfeld		14.43	15.13	15.43	16.13	16.43	17.13	17.43	18.13	18.43	19.13	19.43	20.13	20.49	60	23.49		8.48	9.48	10.49	60	23.49		
Miebach		14.45	15.15	15.45	16.15	16.45	17.15	17.45	18.15	18.45	19.15	19.45	20.15	20.51	Min.	23.51		8.50	9.50	10.51	Min.	23.51		
Dürscheid-Steeg		14.46	15.16	15.46	16.16	16.46	17.16	17.46	18.16	18.46	19.16	19.46	20.16	20.52		23.52		8.51	9.51	10.52		23.52		
Dürscheid, Kirche		14.48	15.18	15.48	16.18	16.48	17.18	17.48	18.18	18.48	19.18	19.48	20.18	20.53		23.53		8.53	9.53	10.53		23.53		
Spitze		14.50	15.20	15.50	16.20	16.50	17.20	17.50	18.20	18.50	19.20	19.50	20.20	20.55		23.55		8.55	9.55	10.55		23.55		
Unterthal		14.52	15.22	15.52	16.22	16.52	17.22	17.52	18.22	18.52	19.22	19.52	20.22	20.57		23.57		8.57	9.57	10.57		23.57		
Herrenstrunden		14.53	15.23	15.53	16.23	16.53	17.23	17.53	18.23	18.53	19.23	19.53	20.23	20.58		23.58		8.58	9.58	10.58		23.58		
Herrenstrunden Schiff		14.54	15.24	15.54	16.24	16.54	17.24	17.54	18.24	18.54	19.24	19.54	20.24	20.59		23.59		8.59	9.59	10.59		23.59		
Dombach		14.56	15.26	15.56	16.26	16.56	17.26	17.56	18.26	18.56	19.26	19.56	20.26	21.01		0.01		9.01	10.01	11.01		0.01		
Heiligenstock		14.57	15.27	15.57	16.27	16.57	17.27	17.57	18.27	18.57	19.27	19.57	20.27	21.02		0.02		9.02	10.02	11.02		0.02		
Sonnenweg		14.58	15.28	15.58	16.28	16.58	17.28	17.58	18.28	18.58	19.28	19.58	20.28	21.03		0.03		9.03	10.03	11.03		0.03		
Forum		15.00	15.30	16.00	16.30	17.00	17.30	18.00	18.30	19.00	19.30	20.00	20.30	21.05		0.05		9.05	10.05	11.05		0.05		
Markt	↓	15.02	15.32	16.02	16.32	17.02	17.32	18.02	18.32	19.02	19.32	20.02	20.32	21.07		0.07		9.07	10.07	11.07		0.07		
Berg. Gladbach Ⓢ	**an**	15.06	15.36	16.06	16.36	17.06	17.36	18.06	18.36	19.06	19.36	20.06	20.36	21.11		0.11		9.11	10.11	11.11		0.11		

427 Bergisch Gladbach Ⓢ - Eikamp - Bechen - Weiden - (Kürten - Olpe) - Wipperfürth, Busbf. ➔

montags-freitags

Haltestellen		Ⓓ	Ⓓ	Ⓕ	Ⓓ																
Berg. Gladbach Ⓢ ab			6.32	6.32		7.12	7.32	7.52	8.12	8.32	8.52	9.12	9.32		9.52	10.12	10.32	10.52	11.12	11.32	11.52
Markt			6.35	6.35		7.15	7.35	7.55	8.15	8.35	8.55	9.15	9.35		9.55	10.15	10.35	10.55	11.15	11.35	11.55
Forum			6.37	6.37		7.17	7.37	7.57	8.17	8.37	8.57	9.17	9.37		9.57	10.17	10.37	10.57	11.17	11.37	11.57
Am Mühlenberg			6.38	6.38		7.18	7.38	7.58	8.18	8.38	8.58	9.18	9.38		9.58	10.18	10.38	10.58	11.18	11.38	11.58
Max-Bruch-Str.			6.39	6.39		7.19	7.39	7.59	8.19	8.39	8.59	9.19	9.39		9.59	10.19	10.39	10.59	11.19	11.39	11.59
Jägerstr.			6.41	6.41		7.21	7.41	8.01	8.21	8.41	9.01	9.21	9.41		10.01	10.21	10.41	11.01	11.21	11.41	12.01
Hebborn, Kirche			6.42	6.42		7.22	7.42	8.02	8.22	8.42	9.02	9.22	9.42		10.02	10.22	10.42	11.02	11.22	11.42	12.02
Grube			6.44	6.44		7.24	7.44	8.04	8.24	8.44	9.04	9.24	9.44		10.04	10.24	10.44	11.04	11.24	11.44	12.04
Romaney			6.46	6.46		7.26	7.46	8.06	8.26	8.46	9.06	9.26	9.46		10.06	10.26	10.46	11.06	11.26	11.46	12.06
Siefen			6.47	6.47		7.27	7.47	8.07	8.27	8.47	9.07	9.27	9.47		10.07	10.27	10.47	11.07	11.27	11.47	12.07
Altehufe			6.48	6.48		7.28	7.48	8.08	8.28	8.48	9.08	9.28	9.48		10.08	10.28	10.48	11.08	11.28	11.48	12.08
Meisenweg			6.48	6.48		7.28	7.48	8.08	8.28	8.48	9.08	9.28	9.48		10.08	10.28	10.48	11.08	11.28	11.48	12.08
Brunnenweg			6.49	6.49		7.29	7.49	8.09	8.29	8.49	9.09	9.29	9.49		10.09	10.29	10.49	11.09	11.29	11.49	12.09
Eikamp, Schule																					
Eikamp, Schallem.Str			6.50	6.50		7.30	7.50	8.10	8.30	8.50	9.10	9.30	9.50		10.10	10.30	10.50	11.10	11.30	11.50	12.10
Trienenhaus			6.51	6.51		7.31	7.51	8.11	8.31	8.51	9.11	9.31	9.51		10.11	10.31	10.51	11.11	11.31	11.51	12.11
Schanze			6.52	6.52		7.32	7.52	8.12	8.32	8.52	9.12	9.32	9.52		10.12	10.32	10.52	11.12	11.32	11.52	12.12
Herweg			6.53	6.53		7.33	7.53	8.13	8.33	8.53	9.13	9.33	9.53		10.13	10.33	10.53	11.13	11.33	11.53	12.13
St.-Maternus-Eck			6.55	6.55		7.35	7.55	8.15	8.35	8.55	9.15	9.35	9.55		10.15	10.35	10.55	11.15	11.35	11.55	12.15
Bechen, Mitte							7.57			8.57			9.57				10.57			11.57	
Bechen, Mitte			6.56	6.56		7.36		8.16	8.36		9.16	9.36			10.16	10.36		11.16	11.36		12.16
Heiderjansfeld			6.57	6.57		7.37		8.17	8.37		9.17	9.37			10.17	10.37		11.17	11.37		12.17
Neuensaal			6.58	6.59		7.39		8.19	8.39		9.19	9.39			10.19	10.39		11.19	11.39		12.19
Herrschertal			6.59	7.00		7.40		8.20	8.40		9.20	9.40			10.20	10.40		11.20	11.40		12.20
Eisenkaul			7.00	7.01		7.41		8.21	8.41		9.21	9.41			10.21	10.41		11.21	11.41		12.21
Weiden, B506			7.01	7.02		7.42		8.22	8.42		9.22	9.42		9.54	10.22	10.42		11.22	11.42		12.22
Weidener Straße					6.58	7.43		8.23	8.43		9.23	9.43			10.23	10.43		11.23	11.43		12.23
Weiden, Siedlung					6.59	7.44		8.24	8.44		9.24	9.44			10.24	10.44		11.24	11.44		12.24
Weiden Garage	6.21																				

Busch ab	6.22				7.00	7.45			8.45			9.45				10.45			11.45		
Am Halfenberg	6.24				7.02	7.47			8.47			9.47				10.47			11.47		
Kürten, Kirche	6.25				7.03	7.47			8.47			9.47				10.47			11.47		
Kürten Schulzentrum					7.05																
Kürten, Rathaus	6.27				7.08	7.48			8.48			9.48				10.48			11.48		
Ahlenbachermühle	6.28				7.09	7.49			8.49			9.49				10.49			11.49		
Splash-Bad, Wende	6.30				7.11	7.51			8.51			9.51				10.51			11.51		
Höhenstraße						7.53			8.53			9.53				10.53			11.53		
Olpe, Kirche						7.55			8.55			9.55				10.55			11.55		
Olpe						7.56			8.56			9.56				10.56			11.56		
Hutsherweg			7.02	7.03										9.55							
Wolfsorth			7.03	7.04										9.56							
Dörnchen			7.04	7.05										9.57							
Schmitte			7.05	7.06										9.58							
Laudenberg			7.05	7.06										9.58							
Neulaudenberg			7.05	7.07										9.59							
Frösseln			7.06	7.07										9.59							
Ente			7.07	7.08										10.00							
Fahlenbock			7.08	7.09										10.01							
Erlen, B506			7.09	7.10										10.02							
Lamsfuß B506			7.10	7.10										10.02							
Lamsfuß				7.11										10.03							
Wipperfeld				7.11										10.03							
Wipperfeld Wende		6.59		7.12										10.04							
Wipperfeld		7.00		7.13										10.05							
Lamsfuß		7.01		7.14										10.06							
Schniffelshöh		7.02	7.11	7.15										10.07							
Schniffelshöh		7.02	7.11	7.16										10.08							
Kaplansherweg		7.03	7.12	7.16										10.08							
Kluse		7.04	7.13	7.17										10.09							
Klingsiepen		7.04	7.14	7.18										10.10							
Wildblech		7.05	7.15	7.19										10.11							
Unterweinbach		7.06	7.15	7.19										10.11							
Dr.-Leo-Zorn-Platz		7.07	7.17	7.21										10.13							
Klosterplatz ↓		7.08	7.18	7.22										10.14							
Wipperfürth, Busbf. an		7.11	7.21	7.25										10.17							

Ⓓ = nur an Schultagen

Ⓕ = nur in den Ferien

wupsi OVAG 427

427 Bergisch Gladbach Ⓢ - Eikamp - Bechen - Weiden - (Kürten - Olpe) - Wipperfürth, Busbf. ➔

montags-freitags

Haltestellen						Ⓓ														
Berg. Gladbach Ⓢ ab	12.12	12.32	12.52	13.12	13.32		13.52	14.12	14.32	14.52	15.12	15.32	15.52	16.12	16.32	16.52	17.12	17.32	17.52	18.12	18.32
Markt	12.15	12.35	12.55	13.15	13.35		13.55	14.15	14.35	14.55	15.15	15.35	15.55	16.15	16.35	16.55	17.15	17.35	17.55	18.15	18.35
Forum	12.17	12.37	12.57	13.17	13.37		13.57	14.17	14.37	14.57	15.17	15.37	15.57	16.17	16.37	16.57	17.17	17.37	17.57	18.17	18.37
Am Mühlenberg	12.18	12.38	12.58	13.18	13.38		13.58	14.18	14.38	14.58	15.18	15.38	15.58	16.18	16.38	16.58	17.18	17.38	17.58	18.18	18.38
Max-Bruch-Str.	12.19	12.39	12.59	13.19	13.39		13.59	14.19	14.39	14.59	15.19	15.39	15.59	16.19	16.39	16.59	17.19	17.39	17.59	18.19	18.39
Jägerstr.	12.21	12.41	13.01	13.21	13.41		14.01	14.21	14.41	15.01	15.21	15.41	16.01	16.21	16.41	17.01	17.21	17.41	18.01	18.21	18.41
Hebborn, Kirche	12.22	12.42	13.02	13.22	13.42		14.02	14.22	14.42	15.02	15.22	15.42	16.02	16.22	16.42	17.02	17.22	17.42	18.02	18.22	18.42
Grube	12.24	12.44	13.04	13.24	13.44		14.04	14.24	14.44	15.04	15.24	15.44	16.04	16.24	16.44	17.04	17.24	17.44	18.04	18.24	18.44
Romaney	12.26	12.46	13.06	13.26	13.46		14.06	14.26	14.46	15.06	15.26	15.46	16.06	16.26	16.46	17.06	17.26	17.46	18.06	18.26	18.46
Siefen	12.27	12.47	13.07	13.27	13.47		14.07	14.27	14.47	15.07	15.27	15.47	16.07	16.27	16.47	17.07	17.27	17.47	18.07	18.27	18.47
Altehufe	12.28	12.48	13.08	13.28	13.48		14.08	14.28	14.48	15.08	15.28	15.48	16.08	16.28	16.48	17.08	17.28	17.48	18.08	18.28	18.48
Meisenweg	12.28	12.48	13.08	13.28	13.48		14.08	14.28	14.48	15.08	15.28	15.48	16.08	16.28	16.48	17.08	17.28	17.48	18.08	18.28	18.48
Brunnenweg	12.29	12.49	13.09	13.29	13.49		14.09	14.29	14.49	15.09	15.29	15.49	16.09	16.29	16.49	17.09	17.29	17.49	18.09	18.29	18.49
Eikamp, Schule						13.49															
Eikamp, Schallem.Str	12.30	12.50	13.10	13.30	13.50	13.51	14.10	14.30	14.50	15.10	15.30	15.50	16.10	16.30	16.50	17.10	17.30	17.50	18.10	18.30	18.50
Trienenhaus	12.31	12.51	13.11	13.31	13.51	13.52	14.11	14.31	14.51	15.11	15.31	15.51	16.11	16.31	16.51	17.11	17.31	17.51	18.11	18.31	18.51
Schanze	12.32	12.52	13.12	13.32	13.52	13.53	14.12	14.32	14.52	15.12	15.32	15.52	16.12	16.32	16.52	17.12	17.32	17.52	18.12	18.32	18.52
Herweg	12.33	12.53	13.13	13.33	13.53	13.54	14.13	14.33	14.53	15.13	15.33	15.53	16.13	16.33	16.53	17.13	17.33	17.53	18.13	18.33	18.53
St.-Maternus-Eck	12.35	12.55	13.15	13.35	13.55	13.56	14.15	14.35	14.55	15.15	15.35	15.55	16.15	16.35	16.55	17.15	17.35	17.55	18.15	18.35	18.55
Bechen, Mitte		12.57							14.57												
Bechen, Mitte	12.36		13.16	13.36	13.56	13.57	14.16	14.36		15.16	15.36	15.56	16.16	16.36	16.56	17.16	17.36	17.56	18.16	18.36	18.56
Heiderjansfeld	12.37		13.17	13.37	13.57	13.58	14.17	14.37		15.17	15.37	15.57	16.17	16.37	16.57	17.17	17.37	17.57	18.17	18.37	18.57
Neuensaal	12.39		13.19	13.39	13.59	13.59	14.19	14.39		15.19	15.39	15.59	16.19	16.39	16.59	17.19	17.39	17.59	18.19	18.39	18.59
Herrschertal	12.40		13.20	13.40	14.00	14.00	14.20	14.40		15.20	15.40	16.00	16.20	16.40	17.00	17.20	17.40	18.00	18.20	18.40	19.00
Eisenkaul	12.41		13.21	13.41	14.01	14.01	14.21	14.41		15.21	15.41	16.01	16.21	16.41	17.01	17.21	17.41	18.01	18.21	18.41	19.01
Weiden, B506	12.42		13.22	13.42	14.02	14.02	14.22	14.42		15.22	15.42	16.02	16.22	16.42	17.02	17.22	17.42	18.02	18.22	18.42	19.02
Weidener Straße	12.43		13.23	13.43		14.03	14.23	14.43		15.23	15.43		16.23	16.43		17.23	17.43		18.23	18.43	
Weiden, Siedlung	12.44		13.24	13.44		14.04	14.24	14.44		15.24	15.44		16.24	16.44		17.24	17.44		18.24	18.44	
Weiden Garage																					

wupsi OVAG 427

Busch ab	12.45			13.45					14.45			15.45				16.45				17.45				18.45		
Am Halfenberg	12.47			13.47					14.47			15.47				16.47				17.47				18.47		
Kürten, Kirche	12.47			13.47					14.47			15.47				16.47				17.47				18.47		
Kürten Schulzentrum																										
Kürten, Rathaus	12.48			13.48					14.48			15.48				16.48				17.48				18.48		
Ahlenbachermühle	12.49			13.49					14.49			15.49				16.49				17.49				18.49		
Splash-Bad, Wende	12.51			13.51					14.51			15.51				16.51				17.51				18.51		
Höhenstraße	12.53			13.53					14.53			15.53				16.53				17.53				18.53		
Olpe, Kirche	12.55			13.55					14.55			15.55				16.55				17.55				18.55		
Olpe	12.56			13.56					14.56			15.56				16.56				17.56				18.56		
Hutsherweg					14.03								16.03				17.03				18.03				19.03
Wolfsorth					14.04								16.04				17.04				18.04				19.04
Dörnchen					14.05								16.05				17.05				18.05				19.05
Schmitte					14.06								16.06				17.06				18.06				19.06
Laudenberg					14.06								16.06				17.06				18.06				19.06
Neulaudenberg					14.07								16.07				17.07				18.07				19.07
Frösseln					14.07								16.07				17.07				18.07				19.07
Ente					14.08								16.08				17.08				18.08				19.08
Fahlenbock					14.09								16.09				17.09				18.09				19.09
Erlen, B506					14.10								16.10				17.10				18.10				19.10
Lamsfuß B506					14.10								16.10				17.10				18.10				19.10
Lamsfuß					14.11								16.11				17.11				18.11				19.11
Wipperfeld					14.11								16.11				17.11				18.11				19.11
Wipperfeld Wende					14.12								16.12				17.12				18.12				19.12
Wipperfeld					14.13								16.13				17.13				18.13				19.13
Lamsfuß					14.14								16.14				17.14				18.14				19.14
Schniffelshöh					14.15								16.15				17.15				18.15				19.15
Schniffelshöh					14.16								16.16				17.16				18.16				19.16
Kaplansherweg					14.16								16.16				17.16				18.16				19.16
Kluse					14.17								16.17				17.17				18.17				19.17
Klingsiepen					14.18								16.18				17.18				18.18				19.18
Wildblech					14.19								16.19				17.19				18.19				19.19
Unterweinbach					14.19								16.19				17.19				18.19				19.19
Dr.-Leo-Zorn-Platz					14.21								16.21				17.21				18.21				19.21
Klosterplatz ↓					14.22								16.22				17.22				18.22				19.22
Wipperfürth, Busbf. an					14.25								16.25				17.25				18.25				19.25

Ⓓ = nur an Schultagen

wupsi OVAG 427

427 Bergisch Gladbach Ⓢ - Eikamp - Bechen - Weiden - (Kürten - Olpe) - Wipperfürth, Busbf. ➔

Haltestellen	montags-freitags									samstags						sonn- und feiertags		
Berg. Gladbach Ⓢ ab	18.52	19.12	19.32	19.52	20.12	20.32	21.12	22.12	23.12	7.12		20.12	21.12	22.12	23.12	9.12		23.12
Markt	18.55	19.15	19.35	19.55	20.15	20.35	21.14	22.14	23.14	7.15		20.15	21.14	22.14	23.14	9.14		23.14
Forum	18.57	19.17	19.37	19.57	20.17	20.37	21.16	22.16	23.16	7.17		20.17	21.16	22.16	23.16	9.16		23.16
Am Mühlenberg	18.58	19.18	19.38	19.58	20.18	20.38	21.17	22.17	23.17	7.18		20.18	21.17	22.17	23.17	9.17		23.17
Max-Bruch-Str.	18.59	19.19	19.39	19.59	20.19	20.39	21.18	22.18	23.18	7.19		20.19	21.18	22.18	23.18	9.18		23.18
Jägerstr.	19.01	19.21	19.41	20.01	20.21	20.41	21.19	22.19	23.19	7.21		20.21	21.19	22.19	23.19	9.19		23.19
Hebborn, Kirche	19.02	19.22	19.42	20.02	20.22	20.42	21.20	22.20	23.20	7.22		20.22	21.20	22.20	23.20	9.20		23.20
Grube	19.04	19.24	19.44	20.04	20.24	20.44	21.22	22.22	23.22	7.24		20.24	21.22	22.22	23.22	9.22		23.22
Romaney	19.06	19.26	19.46	20.06	20.26	20.46	21.24	22.24	23.24	7.26		20.26	21.24	22.24	23.24	9.24		23.24
Siefen	19.07	19.27	19.47	20.07	20.27	20.47	21.25	22.25	23.25	7.27		20.27	21.25	22.25	23.25	9.25		23.25
Altehufe	19.08	19.28	19.48	20.08	20.28	20.48	21.26	22.26	23.26	7.28		20.28	21.26	22.26	23.26	9.26		23.26
Meisenweg	19.08	19.28	19.48	20.08	20.28	20.48	21.26	22.26	23.26	7.28		20.28	21.26	22.26	23.26	9.26		23.26
Brunnenweg	19.09	19.29	19.49	20.09	20.29	20.49	21.27	22.27	23.27	7.29		20.29	21.27	22.27	23.27	9.27		23.27
Eikamp, Schule											alle						alle	
Eikamp, Schallem.Str	19.10	19.30	19.50	20.10	20.30	20.50	21.28	22.28	23.28	7.30	60	20.30	21.28	22.28	23.28	9.28	60	23.28
Trienenhaus	19.11	19.31	19.51	20.11	20.31	20.51	21.29	22.29	23.29	7.31	Min.	20.31	21.29	22.29	23.29	9.29	Min.	23.29
Schanze	19.12	19.32	19.52	20.12	20.32	20.52	21.30	22.30	23.30	7.32		20.32	21.30	22.30	23.30	9.30		23.30
Herweg	19.13	19.33	19.53	20.13	20.33	20.53	21.31	22.31	23.31	7.33		20.33	21.31	22.31	23.31	9.31		23.31
St.-Maternus-Eck	19.15	19.35	19.55	20.15	20.35	20.55	21.32	22.32	23.32	7.35		20.35	21.32	22.32	23.32	9.32		23.32
Bechen, Mitte																		
Bechen, Mitte	19.16	19.36	19.56	20.16	20.36	20.56	21.33	22.33	23.33	7.36		20.36	21.33	22.33	23.33	9.33		23.33
Heiderjansfeld	19.17	19.37	19.57	20.17	20.37	20.57	21.34	22.34	23.34	7.37		20.37	21.34	22.34	23.34	9.34		23.34
Neuensaal	19.19	19.39	19.59	20.19	20.39	20.59	21.35	22.35	23.35	7.39		20.39	21.35	22.35	23.35	9.35		23.35
Herrschertal	19.20	19.40	20.00	20.20	20.40	21.00	21.36	22.36	23.36	7.40		20.40	21.36	22.36	23.36	9.36		23.36
Eisenkaul	19.21	19.41	20.01	20.21	20.41	21.01	21.37	22.37	23.37	7.41		20.41	21.37	22.37	23.37	9.37		23.37
Weiden, B506	19.22	19.42	20.02	20.22	20.42	21.02	21.39	22.39	23.39	7.42		20.42	21.39	22.39	23.39	9.39		23.39
Weidener Straße	19.23	19.43	20.03	20.23	20.43		21.40	22.40	23.40	7.43		20.43	21.40	22.40	23.40	9.40		23.40
Weiden, Siedlung	19.24	19.44	20.04	20.24	20.44		21.41	22.41	23.41	7.44		20.44	21.41	22.41	23.41	9.41		23.41
Weiden Garage																		

wupsi OVAG 427

Busch ab		19.45	20.05		20.45		21.42	22.42	23.42	7.45		20.45	21.42	22.42	23.42	9.42		23.42
Am Halfenberg		19.47	20.07		20.47		21.44	22.44	23.44	7.47		20.47	21.44	22.44	23.44	9.44		23.44
Kürten, Kirche		19.47	20.07		20.47		21.45	22.45	23.45	7.47		20.47	21.45	22.45	23.45	9.45		23.45
Kürten Schulzentrum											alle						alle	
Kürten, Rathaus		19.48	20.08		20.48		21.46	22.46	23.46	7.48	60	20.48	21.46	22.46	23.46	9.46	60	23.46
Ahlenbachermühle		19.49	20.09		20.49		21.47	22.47	23.47	7.49	Min.	20.49	21.47	22.47	23.47	9.47	Min.	23.47
Splash-Bad, Wende		19.51	20.11		20.51		21.49	22.49	23.49	7.51		20.51	21.49	22.49	23.49	9.49		23.49
Höhenstraße		19.53			20.53		21.51	22.51	23.51	7.53		20.53	21.51	22.51	23.51	9.51		23.51
Olpe, Kirche		19.55			20.55		21.52	22.52	23.52	7.55		20.55	21.52	22.52	23.52	9.52		23.52
Olpe		19.56			20.56		21.53	22.53	23.53	7.56		20.56	21.53	22.53	23.53	9.53		23.53
Hutsherweg																		
Wolfsorth																		
Dörnchen																		
Schmitte																		
Laudenberg																		
Neulaudenberg																		
Frösseln																		
Ente																		
Fahlenbock																		
Erlen, B506																		
Lamsfuß B506																		
Lamsfuß																		
Wipperfeld																		
Wipperfeld Wende																		
Wipperfeld																		
Lamsfuß																		
Schniffelshöh																		
Schniffelshöh																		
Kaplansherweg																		
Kluse																		
Klingsiepen																		
Wildblech																		
Unterweinbach																		
Dr.-Leo-Zorn-Platz																		
Klosterplatz ▼																		
Wipperfürth, Busbf. an																		

wupsi OVAG 427

427 Wipperfürth, Busbf. - (Olpe - Kürten) - Weiden - Bechen - Eikamp - Bergisch Gladbach Ⓢ ←

montags-freitags

Haltestellen						Ⓓ		Ⓓ		Ⓓ	Ⓓ	Ⓕ									
Wipperfürth, Busbf. ab		5.13					6.31												9.29		
Klosterplatz		5.14					6.32												9.30		
Dr.-Leo-Zorn-Platz		5.15					6.35												9.33		
Unterweinbach		5.17					6.37												9.35		
Wildblech		5.17					6.37												9.35		
Klingsiepen		5.17					6.37												9.35		
Kluse		5.18					6.38												9.36		
Kaplansherweg		5.20					6.40												9.38		
Schniffelshöh		5.21					6.40												9.38		
Lamsfuß							6.41												9.39		
Wipperfeld							6.42												9.40		
Furth, Abzw.								6.42													
Unterschwarzen								6.44													
Wipperfeld Wende							6.43												9.41		
Wipperfeld							6.44	6.46											9.42		
Lamsfuß							6.45	6.47											9.43		
Lamsfuß B506		5.23					6.46	6.48											9.44		
Erlen, B506		5.23					6.46	6.48											9.44		
Fahlenbock		5.24					6.47	6.49											9.45		
Ente		5.25					6.48	6.50											9.46		
Frösseln		5.25					6.49	6.50											9.47		
Neulaudenberg		5.26					6.49	6.51											9.47		
Laudenberg		5.27					6.50	6.52											9.48		
Schmitte		5.28					6.50	6.53											9.48		
Dörnchen		5.29					6.51	6.54											9.49		
Wolfsorth		5.30					6.51	6.55											9.49		
Hutsherweg		5.31					6.52	6.56											9.50		
Weidener Straße								6.58													
Olpe				5.59					6.59					7.59			8.59				9.59

wupsi OVAG 427

Olpe, Kirche ab				6.00					7.00					8.00			9.00				10.00
Höhenstraße				6.01					7.01					8.01			9.01				10.01
Splash-Bad, Wende				6.03					7.03					8.03			9.03				10.03
Splash-Bad				6.04					7.04					8.04			9.04				10.04
Ahlenbachermühle				6.05					7.05					8.05			9.05				10.05
Kürten, Rathaus				6.06					7.06					8.06			9.06				10.06
Kürten, Kirche				6.07					7.07					8.07			9.07				10.07
Am Halfenberg				6.08					7.08					8.08			9.08				10.08
Busch				6.10					7.10					8.10			9.10				10.10
Weiden, Siedlung	4.58		5.51	6.11	6.31				7.11		7.28	7.31		8.11	8.31		9.11	9.31			10.11
Weidener Straße	4.59		5.52	6.12	6.32				7.12		7.29	7.32		8.12	8.32		9.12	9.32			10.12
Weiden, B506	5.01	5.32	5.54	6.14	6.34		6.54		7.14		7.31	7.34		8.14	8.34		9.14	9.34	9.52		10.14
Eisenkaul	5.02	5.33	5.55	6.15	6.35	6.54	6.55		7.15		7.32	7.35		8.15	8.35		9.15	9.35			10.15
Herrschertal	5.03	5.34	5.56	6.16	6.36	6.55	6.56		7.16		7.33	7.36		8.16	8.36		9.16	9.36			10.16
Neuensaal	5.04	5.35	5.57	6.17	6.37	6.56	6.57		7.17		7.34	7.37		8.17	8.37		9.17	9.37			10.17
Heiderjansfeld	5.05	5.36	5.58	6.18	6.38	6.57	6.58		7.18		7.35	7.38		8.18	8.38		9.18	9.38			10.18
Bechen, Mitte	5.06	5.38	6.00	6.20	6.40	6.59	7.00		7.20		7.37	7.40	8.00	8.20	8.40	9.00	9.20	9.40		10.00	10.20
St.-Maternus-Eck	5.07	5.39	6.01	6.21	6.41	7.00	7.01		7.21		7.38	7.41	8.01	8.21	8.41	9.01	9.21	9.41		10.01	10.21
Herweg	5.08	5.40	6.03	6.23	6.43	7.01	7.03		7.23		7.40	7.43	8.03	8.23	8.43	9.03	9.23	9.43		10.03	10.23
Schanze	5.09	5.41	6.04	6.24	6.44	7.02	7.04		7.24		7.41	7.44	8.04	8.24	8.44	9.04	9.24	9.44		10.04	10.24
Trienenhaus	5.10	5.42	6.05	6.25	6.45	7.03	7.05		7.25	7.28	7.42	7.45	8.05	8.25	8.45	9.05	9.25	9.45		10.05	10.25
Eikamp, Schallem.Str	5.11	5.43	6.06	6.26	6.46	7.04	7.06		7.26	7.29	7.43	7.46	8.06	8.26	8.46	9.06	9.26	9.46		10.06	10.26
Eikamp, Schule											7.45										
Brunnenweg	5.12	5.44	6.07	6.27	6.47	7.05	7.07		7.27	7.30	7.47	7.47	8.07	8.27	8.47	9.07	9.27	9.47		10.07	10.27
Meisenweg	5.12	5.44	6.07	6.27	6.47	7.05	7.07		7.27	7.30	7.47	7.47	8.07	8.27	8.47	9.07	9.27	9.47		10.07	10.27
Altehufe	5.13	5.45	6.08	6.28	6.48	7.06	7.08		7.28	7.31	7.48	7.48	8.08	8.28	8.48	9.08	9.28	9.48		10.08	10.28
Siefen	5.14	5.46	6.09	6.29	6.49	7.07	7.09		7.29	7.32	7.49	7.49	8.09	8.29	8.49	9.09	9.29	9.49		10.09	10.29
Romaney	5.15	5.47	6.10	6.30	6.50	7.08	7.10		7.30	7.33	7.50	7.50	8.10	8.30	8.50	9.10	9.30	9.50		10.10	10.30
Grube	5.16	5.48	6.11	6.31	6.51	7.09	7.11		7.31	7.34	7.51	7.51	8.11	8.31	8.51	9.11	9.31	9.51		10.11	10.31
Hebborn, Kirche	5.18	5.50	6.14	6.34	6.54	7.11	7.14		7.34	7.36	7.54	7.54	8.14	8.34	8.54	9.14	9.34	9.54		10.14	10.34
Jägerstr.	5.20	5.52	6.16	6.36	6.56	7.13	7.16		7.36	7.38	7.56	7.56	8.16	8.36	8.56	9.16	9.36	9.56		10.16	10.36
Max-Bruch-Str.	5.21	5.53	6.17	6.37	6.57	7.14	7.17		7.37	7.39	7.57	7.57	8.17	8.37	8.57	9.17	9.37	9.57		10.17	10.37
Am Mühlenberg	5.22	5.54	6.18	6.38	6.58	7.15	7.18		7.38	7.40	7.58	7.58	8.18	8.38	8.58	9.18	9.38	9.58		10.18	10.38
Forum	5.23	5.56	6.19	6.39	6.59	7.17	7.19		7.39	7.42	7.59	7.59	8.19	8.39	8.59	9.19	9.39	9.59		10.19	10.39
Markt ↓	5.24	5.58	6.21	6.41	7.01	7.19	7.21		7.41	7.44	8.01	8.01	8.21	8.41	9.01	9.21	9.41	10.01		10.21	10.41
Berg. Gladbach Ⓢ an	5.28	6.02	6.25	6.45	7.05	7.23	7.25		7.45	7.48	8.05	8.05	8.25	8.45	9.05	9.25	9.45	10.05		10.25	10.45

Ⓓ = nur an Schultagen Ⓕ = nur in den Ferien

wupsi OVAG 427

427 Wipperfürth, Busbf. - (Olpe - Kürten) - Weiden - Bechen - Eikamp - Bergisch Gladbach Ⓢ ←

montags-freitags

Haltestellen																						
Wipperfürth, Busbf. ab							12.31			13.31			14.31			15.31			16.31			
Klosterplatz							12.32			13.32			14.32			15.32			16.32			
Dr.-Leo-Zorn-Platz							12.35			13.35			14.35			15.35			16.35			
Unterweinbach							12.37			13.37			14.37			15.37			16.37			
Wildblech							12.37			13.37			14.37			15.37			16.37			
Klingsiepen							12.37			13.37			14.37			15.37			16.37			
Kluse							12.38			13.38			14.38			15.38			16.38			
Kaplansherweg							12.40			13.40			14.40			15.40			16.40			
Schniffelshöh							12.40			13.40			14.40			15.40			16.40			
Lamsfuß							12.41			13.41			14.41			15.41			16.41			
Wipperfeld							12.42			13.42			14.42			15.42			16.42			
Furth, Abzw.																						
Unterschwarzen																						
Wipperfeld Wende							12.43			13.43			14.43			15.43			16.43			
Wipperfeld							12.44			13.44			14.44			15.44			16.44			
Lamsfuß							12.45			13.45			14.45			15.45			16.45			
Lamsfuß B506							12.46			13.46			14.46			15.46			16.46			
Erlen, B506							12.46			13.46			14.46			15.46			16.46			
Fahlenbock							12.47			13.47			14.47			15.47			16.47			
Ente							12.48			13.48			14.48			15.48			16.48			
Frösseln							12.49			13.49			14.49			15.49			16.49			
Neulaudenberg							12.49			13.49			14.49			15.49			16.49			
Laudenberg							12.50			13.50			14.50			15.50			16.50			
Schmitte							12.50			13.50			14.50			15.50			16.50			
Dörnchen							12.51			13.51			14.51			15.51			16.51			
Wolfsorth							12.51			13.51			14.51			15.51			16.51			
Hutsherweg							12.52			13.52			14.52			15.52			16.52			
Weidener Straße																						
Olpe			10.59			11.59			12.59			13.59			14.59			15.59				16.59

wupsi OVAG 427

Olpe, Kirche ab			11.00			12.00				13.00				14.00				15.00				16.00				17.00
Höhenstraße			11.01			12.01				13.01				14.01				15.01				16.01				17.01
Splash-Bad, Wende			11.03			12.03				13.03				14.03				15.03				16.03				17.03
Splash-Bad			11.04			12.04				13.04				14.04				15.04				16.04				17.04
Ahlenbachermühle			11.05			12.05				13.05				14.05				15.05				16.05				17.05
Kürten, Rathaus			11.06			12.06				13.06				14.06				15.06				16.06				17.06
Kürten, Kirche			11.07			12.07				13.07				14.07				15.07				16.07				17.07
Am Halfenberg			11.08			12.08				13.08				14.08				15.08				16.08				17.08
Busch			11.10			12.10				13.10				14.10				15.10				16.10				17.10
Weiden, Siedlung	10.31		11.11	11.31		12.11	12.31			13.11	13.31			14.11	14.31			15.11	15.31			16.11	16.31			17.11
Weidener Straße	10.32		11.12	11.32		12.12	12.32			13.12	13.32			14.12	14.32			15.12	15.32			16.12	16.32			17.12
Weiden, B506	10.34		11.14	11.34		12.14	12.34	12.54		13.14	13.34	13.54		14.14	14.34	14.54		15.14	15.34	15.54		16.14	16.34	16.54		17.14
Eisenkaul	10.35		11.15	11.35		12.15	12.35	12.55		13.15	13.35	13.55		14.15	14.35	14.55		15.15	15.35	15.55		16.15	16.35	16.55		17.15
Herrschertal	10.36		11.16	11.36		12.16	12.36	12.56		13.16	13.36	13.56		14.16	14.36	14.56		15.16	15.36	15.56		16.16	16.36	16.56		17.16
Neuensaal	10.37		11.17	11.37		12.17	12.37	12.57		13.17	13.37	13.57		14.17	14.37	14.57		15.17	15.37	15.57		16.17	16.37	16.57		17.17
Heiderjansfeld	10.38		11.18	11.38		12.18	12.38	12.58		13.18	13.38	13.58		14.18	14.38	14.58		15.18	15.38	15.58		16.18	16.38	16.58		17.18
Bechen, Mitte	10.40	11.00	11.20	11.40	12.00	12.20	12.40	13.00		13.20	13.40	14.00		14.20	14.40	15.00		15.20	15.40	16.00		16.20	16.40	17.00		17.20
St.-Maternus-Eck	10.41	11.01	11.21	11.41	12.01	12.21	12.41	13.01		13.21	13.41	14.01		14.21	14.41	15.01		15.21	15.41	16.01		16.21	16.41	17.01		17.21
Herweg	10.43	11.03	11.23	11.43	12.03	12.23	12.43	13.03		13.23	13.43	14.03		14.23	14.43	15.03		15.23	15.43	16.03		16.23	16.43	17.03		17.23
Schanze	10.44	11.04	11.24	11.44	12.04	12.24	12.44	13.04		13.24	13.44	14.04		14.24	14.44	15.04		15.24	15.44	16.04		16.24	16.44	17.04		17.24
Trienenhaus	10.45	11.05	11.25	11.45	12.05	12.25	12.45	13.05		13.25	13.45	14.05		14.25	14.45	15.05		15.25	15.45	16.05		16.25	16.45	17.05		17.25
Eikamp, Schallem.Str	10.46	11.06	11.26	11.46	12.06	12.26	12.46	13.06		13.26	13.46	14.06		14.26	14.46	15.06		15.26	15.46	16.06		16.26	16.46	17.06		17.26
Eikamp, Schule																										
Brunnenweg	10.47	11.07	11.27	11.47	12.07	12.27	12.47	13.07		13.27	13.47	14.07		14.27	14.47	15.07		15.27	15.47	16.07		16.27	16.47	17.07		17.27
Meisenweg	10.47	11.07	11.27	11.47	12.07	12.27	12.47	13.07		13.27	13.47	14.07		14.27	14.47	15.07		15.27	15.47	16.07		16.27	16.47	17.07		17.27
Altehufe	10.48	11.08	11.28	11.48	12.08	12.28	12.48	13.08		13.28	13.48	14.08		14.28	14.48	15.08		15.28	15.48	16.08		16.28	16.48	17.08		17.28
Siefen	10.49	11.09	11.29	11.49	12.09	12.29	12.49	13.09		13.29	13.49	14.09		14.29	14.49	15.09		15.29	15.49	16.09		16.29	16.49	17.09		17.29
Romaney	10.50	11.10	11.30	11.50	12.10	12.30	12.50	13.10		13.30	13.50	14.10		14.30	14.50	15.10		15.30	15.50	16.10		16.30	16.50	17.10		17.30
Grube	10.51	11.11	11.31	11.51	12.11	12.31	12.51	13.11		13.31	13.51	14.11		14.31	14.51	15.11		15.31	15.51	16.11		16.31	16.51	17.11		17.31
Hebborn, Kirche	10.54	11.14	11.34	11.54	12.14	12.34	12.54	13.14		13.34	13.54	14.14		14.34	14.54	15.14		15.34	15.54	16.14		16.34	16.54	17.14		17.34
Jägerstr.	10.56	11.16	11.36	11.56	12.16	12.36	12.56	13.16		13.36	13.56	14.16		14.36	14.56	15.16		15.36	15.56	16.16		16.36	16.56	17.16		17.36
Max-Bruch-Str.	10.57	11.17	11.37	11.57	12.17	12.37	12.57	13.17		13.37	13.57	14.17		14.37	14.57	15.17		15.37	15.57	16.17		16.37	16.57	17.17		17.37
Am Mühlenberg	10.58	11.18	11.38	11.58	12.18	12.38	12.58	13.18		13.38	13.58	14.18		14.38	14.58	15.18		15.38	15.58	16.18		16.38	16.58	17.18		17.38
Forum	10.59	11.19	11.39	11.59	12.19	12.39	12.59	13.19		13.39	13.59	14.19		14.39	14.59	15.19		15.39	15.59	16.19		16.39	16.59	17.19		17.39
Markt ↓	11.01	11.21	11.41	12.01	12.21	12.41	13.01	13.21		13.41	14.01	14.21		14.41	15.01	15.21		15.41	16.01	16.21		16.41	17.01	17.21		17.41
Berg. Gladbach Ⓢ an	11.05	11.25	11.45	12.05	12.25	12.45	13.05	13.25		13.45	14.05	14.25		14.45	15.05	15.25		15.45	16.05	16.25		16.45	17.05	17.25		17.45

wupsi OVAG 427

427 Wipperfürth, Busbf. - (Olpe - Kürten) - Weiden - Bechen - Eikamp - Bergisch Gladbach Ⓢ ←

Haltestellen	montags-freitags													samstags						
Wipperfürth, Busbf. ab		17.31			18.31			19.31												
Klosterplatz		17.32			18.32			19.32												
Dr.-Leo-Zorn-Platz		17.35			18.35			19.35												
Unterweinbach		17.37			18.37			19.37												
Wildblech		17.37			18.37			19.37												
Klingsiepen		17.37			18.37			19.37												
Kluse		17.38			18.38			19.38												
Kaplansherweg		17.40			18.40			19.40												
Schniffelshöh		17.40			18.40			19.40												
Lamsfuß		17.41			18.41			19.41												
Wipperfeld		17.42			18.42			19.42												
Furth, Abzw.																				
Unterschwarzen																				
Wipperfeld Wende		17.43			18.43			19.43												
Wipperfeld		17.44			18.44			19.44												
Lamsfuß		17.45			18.45			19.45												
Lamsfuß B506		17.46			18.46			19.46												
Erlen, B506		17.46			18.46			19.46												
Fahlenbock		17.47			18.47			19.47												
Ente		17.48			18.48			19.48												
Frösseln		17.49			18.49			19.49												
Neulaudenberg		17.49			18.49			19.49												
Laudenberg		17.50			18.50			19.50												
Schmitte		17.50			18.50			19.50												
Dörnchen		17.51			18.51			19.51												
Wolfsorth		17.51			18.51			19.51												
Hutsherweg		17.52			18.52			19.52												
Weidener Straße																				
Olpe			17.59			18.59			19.59		21.03	22.03	23.03	7.02	a.60 M.	20.02	21.03	22.03	23.03	

Olpe, Kirche ab			18.00			19.00			20.00		21.04	22.04	23.04	7.03		20.03	21.04	22.04	23.04	
Höhenstraße			18.01			19.01			20.01		21.05	22.05	23.05	7.04		20.04	21.05	22.05	23.05	
Splash-Bad, Wende			18.03			19.03			20.03		21.07	22.07	23.07	7.06		20.06	21.07	22.07	23.07	
Splash-Bad			18.04			19.04			20.04		21.08	22.08	23.08	7.07		20.07	21.08	22.08	23.08	
Ahlenbachermühle			18.05			19.05			20.05		21.09	22.09	23.09	7.08		20.08	21.09	22.09	23.09	
Kürten, Rathaus			18.06			19.06			20.06		21.10	22.10	23.10	7.09		20.09	21.10	22.10	23.10	
Kürten, Kirche			18.07			19.07			20.07		21.11	22.11	23.11	7.10		20.10	21.11	22.11	23.11	
Am Halfenberg			18.08			19.08			20.08		21.12	22.12	23.12	7.11		20.11	21.12	22.12	23.12	
Busch			18.10			19.10			20.10		21.14	22.14	23.14	7.13		20.13	21.14	22.14	23.14	
Weiden, Siedlung	17.31		18.11	18.31		19.11	19.31		20.11	20.31	21.15	22.15	23.15	7.14		20.14	21.15	22.15	23.15	
Weidener Straße	17.32		18.12	18.32		19.12	19.32		20.12	20.32	21.16	22.16	23.16	7.15		20.15	21.16	22.16	23.16	
Weiden, B506	17.34	17.54	18.14	18.34	18.54	19.14	19.34	19.54	20.14	20.34	21.18	22.18	23.18	7.17		20.17	21.18	22.18	23.18	
Eisenkaul	17.35	17.55	18.15	18.35	18.55	19.15	19.35	19.55	20.15	20.35	21.19	22.19	23.19	7.18		20.18	21.19	22.19	23.19	
Herrschertal	17.36	17.56	18.16	18.36	18.56	19.16	19.36	19.56	20.16	20.36	21.20	22.20	23.20	7.19		20.19	21.20	22.20	23.20	
Neuensaal	17.37	17.57	18.17	18.37	18.57	19.17	19.37	19.57	20.17	20.37	21.21	22.21	23.21	7.20		20.20	21.21	22.21	23.21	
Heiderjansfeld	17.38	17.58	18.18	18.38	18.58	19.18	19.38	19.58	20.18	20.38	21.22	22.22	23.22	7.21		20.21	21.22	22.22	23.22	
Bechen, Mitte	17.40	18.00	18.20	18.40	19.00	19.20	19.40	20.00	20.20	20.40	21.24	22.24	23.24	7.23	alle	20.23	21.24	22.24	23.24	
St.-Maternus-Eck	17.41	18.01	18.21	18.41	19.01	19.21	19.41	20.01	20.21	20.41	21.25	22.25	23.25	7.24	60	20.24	21.25	22.25	23.25	
Herweg	17.43	18.03	18.23	18.43	19.03	19.23	19.43	20.03	20.23	20.43	21.26	22.26	23.26	7.26	Min.	20.26	21.26	22.26	23.26	
Schanze	17.44	18.04	18.24	18.44	19.04	19.24	19.44	20.04	20.24	20.44	21.27	22.27	23.27	7.27		20.27	21.27	22.27	23.27	
Trienenhaus	17.45	18.05	18.25	18.45	19.05	19.25	19.45	20.05	20.25	20.45	21.28	22.28	23.28	7.28		20.28	21.28	22.28	23.28	
Eikamp, Schallem.Str	17.46	18.06	18.26	18.46	19.06	19.26	19.46	20.06	20.26	20.46	21.29	22.29	23.29	7.29		20.29	21.29	22.29	23.29	
Eikamp, Schule																				
Brunnenweg	17.47	18.07	18.27	18.47	19.07	19.27	19.47	20.07	20.27	20.47	21.30	22.30	23.30	7.30		20.30	21.30	22.30	23.30	
Meisenweg	17.47	18.07	18.27	18.47	19.07	19.27	19.47	20.07	20.27	20.47	21.30	22.30	23.30	7.30		20.30	21.30	22.30	23.30	
Altehufe	17.48	18.08	18.28	18.48	19.08	19.28	19.48	20.08	20.28	20.48	21.31	22.31	23.31	7.31		20.31	21.31	22.31	23.31	
Siefen	17.49	18.09	18.29	18.49	19.09	19.29	19.49	20.09	20.29	20.49	21.32	22.32	23.32	7.32		20.32	21.32	22.32	23.32	
Romaney	17.50	18.10	18.30	18.50	19.10	19.30	19.50	20.10	20.30	20.50	21.33	22.33	23.33	7.33		20.33	21.33	22.33	23.33	
Grube	17.51	18.11	18.31	18.51	19.11	19.31	19.51	20.11	20.31	20.51	21.34	22.34	23.34	7.34		20.34	21.34	22.34	23.34	
Hebborn, Kirche	17.54	18.14	18.34	18.54	19.14	19.34	19.54	20.14	20.34	20.54	21.36	22.36	23.36	7.37		20.37	21.36	22.36	23.36	
Jägerstr.	17.56	18.16	18.36	18.56	19.16	19.36	19.56	20.16	20.36	20.56	21.38	22.38	23.38	7.39		20.39	21.38	22.38	23.38	
Max-Bruch-Str.	17.57	18.17	18.37	18.57	19.17	19.37	19.57	20.17	20.37	20.57	21.39	22.39	23.39	7.40		20.40	21.39	22.39	23.39	
Am Mühlenberg	17.58	18.18	18.38	18.58	19.18	19.38	19.58	20.18	20.38	20.58	21.40	22.40	23.40	7.41		20.41	21.40	22.40	23.40	
Forum	17.59	18.19	18.39	18.59	19.19	19.39	19.59	20.19	20.39	20.59	21.42	22.42	23.42	7.42		20.42	21.42	22.42	23.42	
Markt ↓	18.01	18.21	18.41	19.01	19.21	19.41	20.01	20.21	20.41	21.01	21.44	22.44	23.44	7.44		20.44	21.44	22.44	23.44	
Berg. Gladbach Ⓢ an	18.05	18.25	18.45	19.05	19.25	19.45	20.05	20.25	20.45	21.05	21.48	22.48	23.48	7.48		20.48	21.48	22.48	23.48	

427 Wipperfürth, Busbf. - (Olpe - Kürten) - Weiden - Bechen - Eikamp - Bergisch Gladbach Ⓢ ←

	sonn- und feiertags			
Haltestellen				
Wipperfürth, Busbf. ab				
Klosterplatz				
Dr.-Leo-Zorn-Platz				
Unterweinbach				
Wildblech				
Klingsiepen				
Kluse				
Kaplansherweg				
Schniffelshöh				
Lamsfuß				
Wipperfeld				
Furth, Abzw.				
Unterschwarzen				
Wipperfeld Wende				
Wipperfeld				
Lamsfuß				
Lamsfuß B506				
Erlen, B506				
Fahlenbock				
Ente				
Frösseln				
Neulaudenberg				
Laudenberg				
Schmitte				
Dörnchen				
Wolfsorth				
Hutsherweg				
Weidener Straße				
Olpe	9.03	a.60 M.	23.03	

Olpe, Kirche ab	9.04		23.04	
Höhenstraße	9.05		23.05	
Splash-Bad, Wende	9.07		23.07	
Splash-Bad	9.08		23.08	
Ahlenbachermühle	9.09		23.09	
Kürten, Rathaus	9.10		23.10	
Kürten, Kirche	9.11		23.11	
Am Halfenberg	9.12		23.12	
Busch	9.14		23.14	
Weiden, Siedlung	9.15		23.15	
Weidener Straße	9.16		23.16	
Weiden, B506	9.18		23.18	
Eisenkaul	9.19		23.19	
Herrschertal	9.20		23.20	
Neuensaal	9.21		23.21	
Heiderjansfeld	9.22		23.22	
Bechen, Mitte	9.24	alle	23.24	
St.-Maternus-Eck	9.25	60	23.25	
Herweg	9.26	Min.	23.26	
Schanze	9.27		23.27	
Trienenhaus	9.28		23.28	
Eikamp, Schallem.Str	9.29		23.29	
Eikamp, Schule				
Brunnenweg	9.30		23.30	
Meisenweg	9.30		23.30	
Altehufe	9.31		23.31	
Siefen	9.32		23.32	
Romaney	9.33		23.33	
Grube	9.34		23.34	
Hebborn, Kirche	9.36		23.36	
Jägerstr.	9.38		23.38	
Max-Bruch-Str.	9.39		23.39	
Am Mühlenberg	9.40		23.40	
Forum	9.42		23.42	
Markt ↓	9.44		23.44	
Berg. Gladbach Ⓢ an	9.48		23.48	

BIS ZU EINEN MONAT LANG.

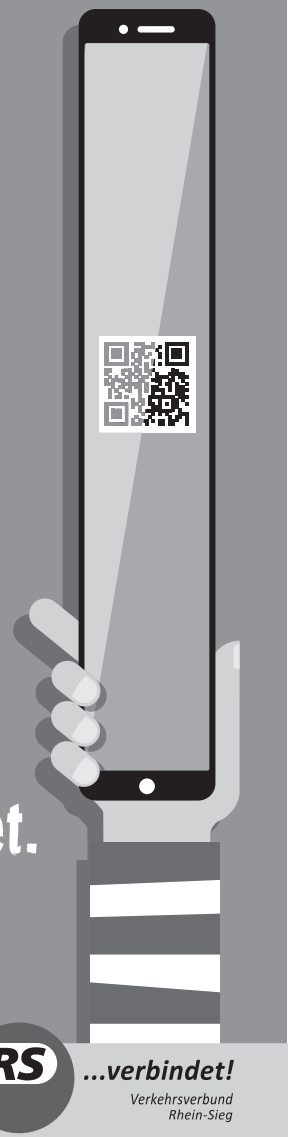

Das MonatsTicket –
auch als HandyTicket.

VRS ...verbindet!
Verkehrsverbund Rhein-Sieg

Jetzt anmelden unter
vrs.de/handyticket

www.riegelvor.nrw.de

POLIZEI
Nordrhein-Westfalen

bürgerorientiert • professionell • rechtsstaatlich

Sichere Fenster schützen!

Riegel vor!

Sicher ist sicherer.

Ihre Polizei berät Sie kostenlos!

Ihre Fachberatung im Rheinisch-Bergischen Kreis

☎ 02202 205-0

Radstation
Bergisch Gladbach

Direkt am S-Bahnhof Bergisch Gladbach

- **Großer Verleih** von City-Bikes, Trekking-Bikes, E-Bikes, Tandems und weiteren Modellen
- **Fahrrad-Reparatur und -Reinigung,** kompetent und schnell
- **Fahrrad-Parken** mit Bewachung und Schutz an 365 Tagen, rund um die Uhr
- **Geführte Fahrrad-Touren** an der Strunde

Preise und Informationen unter **www.radstation-gl.de**

Radstation Bergisch Gladbach
Stationsstraße 3
51465 Bergisch Gladbach
Tel. 02202/ 95 98 978
radstation-gl@invia-koeln.de

Öffnungszeiten:

Mo - Fr:	07:00 - 12:30 Uhr
	14:30 - 18:30 Uhr
Sa:	09:00 - 18:30 Uhr
	01.November bis 31.März
Sa:	09:00 - 14:00 Uhr

adfc
RheinBerg-Oberberg

RADTOUREN
Radfahrschule
Fahrradcodierung
Reparaturkurse

adfc

adfc RheinBerg-Oberberg e.V.
Oberheidkamper Str. 52
51469 Bergisch Gladbach
info@adfc-berg.de
www.adfc-berg.de

DER NEUE
TAKT
FÜR DEINEN
BUS

Kommt richtig gut an!

Bessere Busverbindungen im Rheinisch-Bergischen Kreis

→ www.rbk-direkt.de/takt

Rheinisch-Bergischer Kreis

JEDERZEIT STARTKLAR.

Die VRS-Tickets – auch als HandyTicket.

VRS ...verbindet!
Verkehrsverbund Rhein-Sieg

Jetzt anmelden unter
vrs.de/handyticket

429 Biesfeld - Olpe - Wipperfürth, Busbf. ➔

	montags-freitags			
Haltestellen	Ⓓ	Ⓓ	Ⓓ	Ⓓ
Biesfeld ab				14.12
Eichhof				14.14
Sülze				14.15
Grundermühle				14.16
Unterselbach				14.18
Weier		7.10		|
Mittelselbach		7.10		14.19
Olpe		7.12		14.21
Erlenbusch		7.13		14.22
Delling, Abzw.		7.14		14.23
Forsten		7.16		14.25
Biesenbach		7.16		14.25
Holl		7.17		14.25
Bilstein		7.17		14.26
Im Hassel		7.18		14.27
Junkermühle		7.19		14.28
Furth		7.22		14.30
Jörgensmühle		7.24		14.32
Thier		7.29		|
Ahe		|		14.34
Kohlgrube		|		14.35
Erlen		7.32		14.37
Weinbach		7.33		14.38
Unterweinbach		7.34		14.39
Dr.-Leo-Zorn-Platz		7.36		14.41
Klosterplatz		7.37		14.42
Wipperfürth, Busbf.	7.39	7.40	7.40	14.45
E-von-Berg-Gymnasium ↓	7.41		7.42	
St.-Angela-Gymn. an	7.43		7.44	

Ⓓ = Mo-Fr an Schultagen

wupsi OVAG 429

429 Wipperfürth, Busbf. - Olpe - Eichhof ➔

	montags-freitags						
Haltestellen		Ⓧ	Ⓓ	Ⓓ	Ⓓ	Ⓓ	Ⓓ
St.-Angela-Gymn. ab			12.25		13.25		
E-von-Berg-Gymnasium			12.27		13.27	13.28	
Wipperfürth, Busbf.			12.30	12.35	13.30	13.31	13.38
Klosterplatz				12.36			13.39
Dr.-Leo-Zorn-Platz				12.37			13.40
Unterweinbach				12.39			13.42
Weinbach				12.40			13.43
Erlen				12.41			13.44
Kohlgrube				12.43			13.46
Ahe				12.45			13.48
Jörgensmühle.				12.47			13.50
Furth				12.49			13.52
Junkermühle	5.40	6.43		12.51			13.54
Im Hassel	5.40	6.43		12.51			13.54
Bilstein	5.41	6.44		12.52			13.55
Holl	5.41	6.44		12.52			13.55
Biesenbach	5.41	6.44		12.52			13.55
Forsten	5.42	6.45		12.53			13.56
Delling, Abzw.	5.43	6.46		12.54			13.57
Erlenbusch	5.44	6.47		12.55			13.58
Olpe	5.46	6.49		12.57			14.00
Mittelselbach	5.48	6.51		12.59			14.02
Weier	|	|		13.00			|
Unterselbach	5.49	6.52					14.03
Grundermühle	5.51	6.54					14.05
Sülze	5.52	6.55					14.06
Eichhof	5.55	6.58					14.09
Biesfeld	5.57						
Miebach	5.59						
Dürscheid-Steeg ↓	6.00						
Dürscheid, Kirche an	6.02						

Ⓓ = Mo-Fr an Schultagen

Ⓧ = Dieser Bus fährt ab Eichhof als Linie 426 weiter nach Bergisch Gladbach Ⓢ.

wupsi OVAG 429

430 Bergisch Gladbach Ⓢ - Odenthal - Glöbusch - Blecher - Burscheid, Busbf. ➔

www.wupsi.de

wupsi

430

montags-freitags

Haltestellen				Ⓓ						Ⓓ											
Berg. Gladbach Ⓢ ab	6.09	7.13	7.40	8.13	9.13	10.13	11.13	12.13		13.23	14.13	15.13	16.13	17.13	18.13	19.13	20.20	21.20	22.20	23.20
Im Aspert	6.13	7.17	7.44	8.17	9.17	10.17	11.17	12.17		13.27	14.17	15.17	16.17	17.17	18.17	19.17	20.24	21.24	22.24	23.24
An der Engelsfuhr	6.14	7.18	7.45	8.18	9.18	10.18	11.18	12.18		13.28	14.18	15.18	16.18	17.18	18.18	19.18	20.25	21.25	22.25	23.25
Jägerhof	6.15	7.19	7.46	8.19	9.19	10.19	11.19	12.19		13.29	14.19	15.19	16.19	17.19	18.19	19.19	20.26	21.26	22.26	23.26
Hebborn Friedhof	6.16	7.20	7.47	8.20	9.20	10.20	11.20	12.20		13.30	14.20	15.20	16.20	17.20	18.20	19.20	20.27	21.27	22.27	23.27
Alte Wipperfürther Str.	6.17	7.21	7.48	8.21	9.21	10.21	11.21	12.21		13.31	14.21	15.21	16.21	17.21	18.21	19.21	20.28	21.28	22.28	23.28
Unterboschbach	6.19	7.23	7.50	8.23	9.23	10.23	11.23	12.23		13.33	14.23	15.23	16.23	17.23	18.23	19.23	20.30	21.30	22.30	23.30
Voiswinkel	6.20	7.24	7.51	8.24	9.24	10.24	11.24	12.24		13.34	14.24	15.24	16.24	17.24	18.24	19.24	20.31	21.31	22.31	23.31
Funkenhof	6.22	7.26	7.53	8.26	9.26	10.26	11.26	12.26		13.36	14.26	15.26	16.26	17.26	18.26	19.26	20.33	21.33	22.33	23.33
Odenthal, Schule	6.24	7.28	7.55	8.28	9.28	10.28	11.28	12.28	13.37	13.38	14.28	15.28	16.28	17.28	18.28	19.28	|	|	|	|
Herzogenfeld	6.25	7.29		8.29	9.29	10.29	11.29	12.29	13.38	13.39	14.29	15.29	16.29	17.29	18.29	19.29	20.34	21.34	22.34	23.34
Odenthal, Kirche	6.26	7.30		8.30	9.30	10.30	11.30	12.30	13.39	13.40	14.30	15.30	16.30	17.30	18.30	19.30	20.35	21.35	22.35	23.35
Menrath, Abzw.	6.27	7.31		8.31	9.31	10.31	11.31	12.31	13.40	13.41	14.31	15.31	16.31	17.31	18.31	19.31	20.36	21.36	22.36	23.36
Glöbusch,Schöne Aussicht	6.30	7.34		8.34	9.34	10.34	11.34	12.34	13.43	13.44	14.34	15.34	16.34	17.34	18.34	19.34	20.38	21.38	22.38	23.38
Schlinghofener Str.	6.31	7.35		8.35	9.35	10.35	11.35	12.35	13.44	13.45	14.35	15.35	16.35	17.35	18.35	19.35	20.39	21.39	22.39	23.39
Erberich	6.32	7.36		8.36	9.36	10.36	11.36	12.36	13.45	13.46	14.36	15.36	16.36	17.36	18.36	19.36	20.40	21.40	22.40	23.40
Holz	6.33	7.37		8.37	9.37	10.37	11.37	12.37	13.46	13.47	14.37	15.37	16.37	17.37	18.37	19.37	20.41	21.41	22.41	23.41
Blecher, Schulstr.	6.35	7.39		8.39	9.39	10.39	11.39	12.39	13.48	13.49	14.39	15.39	16.39	17.39	18.39	19.39	20.43	21.43	22.43	23.43
Blecher, Gartenstr.	6.36	7.40		8.40	9.40	10.40	11.40	12.40		13.50	14.40	15.40	16.40	17.40	18.40	19.40				
Blecher, Feldstr.	6.37	7.41		8.41	9.41	10.41	11.41	12.41		13.51	14.41	15.41	16.41	17.41	18.41	19.41				
Eichenplätzchen	6.38	7.42		8.42	9.42	10.42	11.42	12.42		13.52	14.42	15.42	16.42	17.42	18.42	19.42				
Sträßchen	6.39	7.43		8.43	9.43	10.43	11.43	12.43		13.53	14.43	15.43	16.43	17.43	18.43	19.43				
Löhsiedlung	6.40	7.44		8.44	9.44	10.44	11.44	12.44		13.54	14.44	15.44	16.44	17.44	18.44	19.44				
Kaltenherberg, Ort	6.41	7.45		8.45	9.45	10.45	11.45	12.45		13.55	14.45	15.45	16.45	17.45	18.45	19.45				
Kaltenherberg	6.42	7.46		8.46	9.46	10.46	11.46	12.46		13.56	14.46	15.46	16.46	17.46	18.46	19.46				
Höhestr.	6.43	7.47		8.47	9.47	10.47	11.47	12.47		13.57	14.47	15.47	16.47	17.47	18.47	19.47				
Burscheid, Bf.	|	|		|	|	|	|	|		|	|	|	|	|	|				
Burscheid, Hauptstr.	6.44	7.48		8.48	9.48	10.48	11.48	12.48		13.58	14.48	15.48	16.48	17.48	18.48	19.48				
Goetzewerk	6.45	7.49		8.49	9.49	10.49	11.49	12.49		13.59	14.49	15.49	16.49	17.49	18.49	19.49				
Mittelstr. ↓	6.47	7.51		8.51	9.51	10.51	11.51	12.51		14.01	14.51	15.51	16.51	17.51	18.51	19.51				
Füllsichel an	6.48	7.52		8.52	9.52	10.52	11.52	12.52		14.02	14.52	15.52	16.52	17.52	18.52	19.52				

Ⓓ = nur an Schultagen

430 Bergisch Gladbach Ⓢ - Odenthal - Glöbusch - Blecher - Burscheid, Busbf. ➔

www.wupsi.de

wupsi

430

Haltestellen	samstags								sonn- und feiertags					
Berg. Gladbach Ⓢ ab	9.20	11.20	13.20	15.20	17.20	19.20	21.20	23.20	9.20	11.20	13.20	15.20	17.20	19.20
Im Aspert	9.24	11.24	13.24	15.24	17.24	19.24	21.24	23.24	9.24	11.24	13.24	15.24	17.24	19.24
An der Engelsfuhr	9.25	11.25	13.25	15.25	17.25	19.25	21.25	23.25	9.25	11.25	13.25	15.25	17.25	19.25
Jägerhof	9.26	11.26	13.26	15.26	17.26	19.26	21.26	23.26	9.26	11.26	13.26	15.26	17.26	19.26
Hebborn Friedhof	9.27	11.27	13.27	15.27	17.27	19.27	21.27	23.27	9.27	11.27	13.27	15.27	17.27	19.27
Alte Wipperfürther Str.	9.28	11.28	13.28	15.28	17.28	19.28	21.28	23.28	9.28	11.28	13.28	15.28	17.28	19.28
Unterboschbach	9.30	11.30	13.30	15.30	17.30	19.30	21.30	23.30	9.30	11.30	13.30	15.30	17.30	19.30
Voiswinkel	9.31	11.31	13.31	15.31	17.31	19.31	21.31	23.31	9.31	11.31	13.31	15.31	17.31	19.31
Funkenhof	9.33	11.33	13.33	15.33	17.33	19.33	21.33	23.33	9.33	11.33	13.33	15.33	17.33	19.33
Odenthal, Schule	|	|	|	|	|	|	|	|	|	|	|	|	|	|
Herzogenfeld	9.34	11.34	13.34	15.34	17.34	19.34	21.34	23.34	9.34	11.34	13.34	15.34	17.34	19.34
Odenthal, Kirche	9.35	11.35	13.35	15.35	17.35	19.35	21.35	23.35	9.35	11.35	13.35	15.35	17.35	19.35
Menrath, Abzw.	9.36	11.36	13.36	15.36	17.36	19.36	21.36	23.36	9.36	11.36	13.36	15.36	17.36	19.36
Glöbusch,Schöne Aussicht	9.38	11.38	13.38	15.38	17.38	19.38	21.38	23.38	9.38	11.38	13.38	15.38	17.38	19.38
Schlinghofener Str.	9.39	11.39	13.39	15.39	17.39	19.39	21.39	23.39	9.39	11.39	13.39	15.39	17.39	19.39
Erberich	9.40	11.40	13.40	15.40	17.40	19.40	21.40	23.40	9.40	11.40	13.40	15.40	17.40	19.40
Holz	9.41	11.41	13.41	15.41	17.41	19.41	21.41	23.41	9.41	11.41	13.41	15.41	17.41	19.41
Blecher, Schulstr.	9.43	11.43	13.43	15.43	17.43	19.43	21.43	23.43	9.43	11.43	13.43	15.43	17.43	19.43
Blecher, Gartenstr.	9.44	11.44	13.44	15.44	17.44	19.44			9.44	11.44	13.44	15.44	17.44	19.44
Blecher, Feldstr.	9.45	11.45	13.45	15.45	17.45	19.45			9.45	11.45	13.45	15.45	17.45	19.45
Eichenplätzchen	9.46	11.46	13.46	15.46	17.46	19.46			9.46	11.46	13.46	15.46	17.46	19.46
Sträßchen	9.47	11.47	13.47	15.47	17.47	19.47			9.47	11.47	13.47	15.47	17.47	19.47
Löhsiedlung	9.48	11.48	13.48	15.48	17.48	19.48			9.48	11.48	13.48	15.48	17.48	19.48
Kaltenherberg, Ort	9.49	11.49	13.49	15.49	17.49	19.49			9.49	11.49	13.49	15.49	17.49	19.49
Kaltenherberg	9.50	11.50	13.50	15.50	17.50	19.50			9.50	11.50	13.50	15.50	17.50	19.50
Höhestr.	9.51	11.51	13.51	15.51	17.51	19.51			9.51	11.51	13.51	15.51	17.51	19.51
Burscheid, Bf.	9.53	11.53	13.53	15.53	17.53	19.53			9.53	11.53	13.53	15.53	17.53	19.53
Burscheid, Hauptstr.	9.55	11.55	13.55	15.55	17.55	19.55			9.55	11.55	13.55	15.55	17.55	19.55
Goetzewerk	9.56	11.56	13.56	15.56	17.56	19.56			9.56	11.56	13.56	15.56	17.56	19.56
Mittelstr. ↓	9.58	11.58	13.58	15.58	17.58	19.58			9.58	11.58	13.58	15.58	17.58	19.58
Füllsichel an	9.59	11.59	13.59	15.59	17.59	19.59			9.59	11.59	13.59	15.59	17.59	19.59

🚲 = Bus fährt vom 16.03. - 01.11.2019 als Fahrradbus.

430 Burscheid, Busbf. - Blecher - Glöbusch - Odenthal - Bergisch Gladbach Ⓢ

montags-freitags

Haltestellen																					
		Ⓓ	Ⓕ	Ⓓ																	
Füllsichel	ab	6.48	7.08		8.08	9.08	10.08	11.08	12.08	13.08	14.08	15.08	16.08	17.08	18.08	19.08	20.08				
Friedrich-Goetze-Str.		6.50	7.10		8.10	9.10	10.10	11.10	12.10	13.10	14.10	15.10	16.10	17.10	18.10	19.10	20.10				
Goetzewerk		6.51	7.11		8.11	9.11	10.11	11.11	12.11	13.11	14.11	15.11	16.11	17.11	18.11	19.11	20.11				
Burscheid, Hauptstr.		6.52	7.12		8.12	9.12	10.12	11.12	12.12	13.12	14.12	15.12	16.12	17.12	18.12	19.12	20.12				
Burscheid, Bf.		|	|		|	|	|	|	|	|	|	|	|	|	|	|				
Höhestr.		6.53	7.13		8.13	9.13	10.13	11.13	12.13	13.13	14.13	15.13	16.13	17.13	18.13	19.13	20.13				
Kaltenherberg		6.55	7.15		8.15	9.15	10.15	11.15	12.15	13.15	14.15	15.15	16.15	17.15	18.15	19.15	20.15				
Kaltenherberg, Ort		6.56	7.16		8.16	9.16	10.16	11.16	12.16	13.16	14.16	15.16	16.16	17.16	18.16	19.16	20.16				
Löhsiedlung		6.57	7.17		8.17	9.17	10.17	11.17	12.17	13.17	14.17	15.17	16.17	17.17	18.17	19.17	20.17				
Sträßchen		6.58	7.18		8.18	9.18	10.18	11.18	12.18	13.18	14.18	15.18	16.18	17.18	18.18	19.18	20.18				
Eichenplätzchen		6.59	7.19	7.41	8.19	9.19	10.19	11.19	12.19	13.19	14.19	15.19	16.19	17.19	18.19	19.19	20.19				
Blecher, Feldstr.		7.00	7.20	7.42	8.20	9.20	10.20	11.20	12.20	13.20	14.20	15.20	16.20	17.20	18.20	19.20	20.20				
Blecher, Gartenstr.		7.01	7.21	7.43	8.21	9.21	10.21	11.21	12.21	13.21	14.21	15.21	16.21	17.21	18.21	19.21	20.21				
Blecher, Schulstr.		7.02	7.22	7.44	8.22	9.22	10.22	11.22	12.22	13.22	14.22	15.22	16.22	17.22	18.22	19.22	20.22	20.43	21.43	22.43	23.43
Holz		7.03	7.23	7.45	8.23	9.23	10.23	11.23	12.23	13.23	14.23	15.23	16.23	17.23	18.23	19.23	20.23	20.44	21.44	22.44	23.44
Erberich		7.04	7.24	7.46	8.24	9.24	10.24	11.24	12.24	13.24	14.24	15.24	16.24	17.24	18.24	19.24	20.24	20.45	21.45	22.45	23.45
Schlinghofener Str.		7.05	7.25	7.47	8.25	9.25	10.25	11.25	12.25	13.25	14.25	15.25	16.25	17.25	18.25	19.25	20.25	20.46	21.46	22.46	23.46
Glöbusch,Schöne Aussicht		7.06	7.26	7.48	8.26	9.26	10.26	11.26	12.26	13.26	14.26	15.26	16.26	17.26	18.26	19.26	20.26	20.47	21.47	22.47	23.47
Menrath, Abzw.		7.09	7.29	7.51	8.29	9.29	10.29	11.29	12.29	13.29	14.29	15.29	16.29	17.29	18.29	19.29	20.29	20.50	21.50	22.50	23.50
Odenthal, Kirche		7.10	7.30	7.52	8.30	9.30	10.30	11.30	12.30	13.30	14.30	15.30	16.30	17.30	18.30	19.30	20.30	20.51	21.51	22.51	23.51
Herzogenfeld		7.11	7.31	7.53	8.31	9.31	10.31	11.31	12.31	13.31	14.31	15.31	16.31	17.31	18.31	19.31	20.31	20.52	21.52	22.52	23.52
Odenthal, Schule		7.12	7.32	7.54	8.32	9.32	10.32	11.32	12.32	13.32	14.32	15.32	16.32	17.32	18.32	19.32	20.32	|	|	|	|
Funkenhof		7.13	7.33		8.33	9.33	10.33	11.33	12.33	13.33	14.33	15.33	16.33	17.33	18.33	19.33	20.33	20.53	21.53	22.53	23.53
Voiswinkel		7.15	7.35		8.35	9.35	10.35	11.35	12.35	13.35	14.35	15.35	16.35	17.35	18.35	19.35	20.35	20.55	21.55	22.55	23.55
Unterboschbach		7.16	7.36		8.36	9.36	10.36	11.36	12.36	13.36	14.36	15.36	16.36	17.36	18.36	19.36	20.36	20.56	21.56	22.56	23.56
Alte Wipperfürther Str.		7.18	7.38		8.38	9.38	10.38	11.38	12.38	13.38	14.38	15.38	16.38	17.38	18.38	19.38	20.38	20.58	21.58	22.58	23.58
Hebborn Friedhof		7.19	7.39		8.39	9.39	10.39	11.39	12.39	13.39	14.39	15.39	16.39	17.39	18.39	19.39	20.39	20.59	21.59	22.59	23.59
Jägerhof		7.20	7.40		8.40	9.40	10.40	11.40	12.40	13.40	14.40	15.40	16.40	17.40	18.40	19.40	20.40	21.00	22.00	23.00	0.00
An der Engelsfuhr		7.21	7.41		8.41	9.41	10.41	11.41	12.41	13.41	14.41	15.41	16.41	17.41	18.41	19.41	20.41	21.01	22.01	23.01	0.01
Im Aspert	↓	7.22	7.42		8.42	9.42	10.42	11.42	12.42	13.42	14.42	15.42	16.42	17.42	18.42	19.42	20.42	21.02	22.02	23.02	0.02
Berg. Gladbach Ⓢ	**an**	7.26	7.46		8.46	9.46	10.46	11.46	12.46	13.46	14.46	15.46	16.46	17.46	18.46	19.46	20.46	21.06	22.06	23.06	0.06

Ⓓ = nur an Schultagen

Ⓕ = nur in den Ferien

430 Burscheid, Busbf. - Blecher - Glöbusch - Odenthal - Bergisch Gladbach Ⓢ

www.wupsi.de

Haltestellen		samstags									sonn- und feiertags					
			🚲	🚲	🚲	🚲	🚲				🚲	🚲	🚲	🚲	🚲	
Füllsichel	ab		10.02	12.02	14.02	16.02	18.02	20.02			10.02	12.02	14.02	16.02	18.02	20.02
Friedrich-Goetze-Str.			10.04	12.04	14.04	16.04	18.04	20.04			10.04	12.04	14.04	16.04	18.04	20.04
Goetzewerk			10.05	12.05	14.05	16.05	18.05	20.05			10.05	12.05	14.05	16.05	18.05	20.05
Burscheid, Hauptstr.			10.06	12.06	14.06	16.06	18.06	20.06			10.06	12.06	14.06	16.06	18.06	20.06
Burscheid, Bf.			10.07	12.07	14.07	16.07	18.07	20.07			10.07	12.07	14.07	16.07	18.07	20.07
Höhestr.			10.09	12.09	14.09	16.09	18.09	20.09			10.09	12.09	14.09	16.09	18.09	20.09
Kaltenherberg			10.11	12.11	14.11	16.11	18.11	20.11			10.11	12.11	14.11	16.11	18.11	20.11
Kaltenherberg, Ort			10.12	12.12	14.12	16.12	18.12	20.12			10.12	12.12	14.12	16.12	18.12	20.12
Löhsiedlung			10.13	12.13	14.13	16.13	18.13	20.13			10.13	12.13	14.13	16.13	18.13	20.13
Sträßchen			10.14	12.14	14.14	16.14	18.14	20.14			10.14	12.14	14.14	16.14	18.14	20.14
Eichenplätzchen			10.15	12.15	14.15	16.15	18.15	20.15			10.15	12.15	14.15	16.15	18.15	20.15
Blecher, Feldstr.			10.16	12.16	14.16	16.16	18.16	20.16			10.16	12.16	14.16	16.16	18.16	20.16
Blecher, Gartenstr.			10.17	12.17	14.17	16.17	18.17	20.17			10.17	12.17	14.17	16.17	18.17	20.17
Blecher, Schulstr.		8.18	10.18	12.18	14.18	16.18	18.18	20.18	21.43	23.43	10.18	12.18	14.18	16.18	18.18	20.18
Holz		8.19	10.19	12.19	14.19	16.19	18.19	20.19	21.44	23.44	10.19	12.19	14.19	16.19	18.19	20.19
Erberich		8.20	10.20	12.20	14.20	16.20	18.20	20.20	21.45	23.45	10.20	12.20	14.20	16.20	18.20	20.20
Schlinghofener Str.		8.21	10.21	12.21	14.21	16.21	18.21	20.21	21.46	23.46	10.21	12.21	14.21	16.21	18.21	20.21
Glöbusch,Schöne Aussicht		8.22	10.22	12.22	14.22	16.22	18.22	20.22	21.47	23.47	10.22	12.22	14.22	16.22	18.22	20.22
Menrath, Abzw.		8.25	10.25	12.25	14.25	16.25	18.25	20.25	21.50	23.50	10.25	12.25	14.25	16.25	18.25	20.25
Odenthal, Kirche		8.26	10.26	12.26	14.26	16.26	18.26	20.26	21.51	23.51	10.26	12.26	14.26	16.26	18.26	20.26
Herzogenfeld		8.27	10.27	12.27	14.27	16.27	18.27	20.27	21.52	23.52	10.27	12.27	14.27	16.27	18.27	20.27
Odenthal, Schule		|	|	|	|	|	|	|	|	|	|	|	|	|	|	|
Funkenhof		8.28	10.28	12.28	14.28	16.28	18.28	20.28	21.53	23.53	10.28	12.28	14.28	16.28	18.28	20.28
Voiswinkel		8.30	10.30	12.30	14.30	16.30	18.30	20.30	21.55	23.55	10.30	12.30	14.30	16.30	18.30	20.30
Unterboschbach		8.31	10.31	12.31	14.31	16.31	18.31	20.31	21.56	23.56	10.31	12.31	14.31	16.31	18.31	20.31
Alte Wipperfürther Str.		8.33	10.33	12.33	14.33	16.33	18.33	20.33	21.58	23.58	10.33	12.33	14.33	16.33	18.33	20.33
Hebborn Friedhof		8.34	10.34	12.34	14.34	16.34	18.34	20.34	21.59	23.59	10.34	12.34	14.34	16.34	18.34	20.34
Jägerhof		8.35	10.35	12.35	14.35	16.35	18.35	20.35	22.00	0.00	10.35	12.35	14.35	16.35	18.35	20.35
An der Engelsfuhr		8.36	10.36	12.36	14.36	16.36	18.36	20.36	22.01	0.01	10.36	12.36	14.36	16.36	18.36	20.36
Im Aspert	↓	8.37	10.37	12.37	14.37	16.37	18.37	20.37	22.02	0.02	10.37	12.37	14.37	16.37	18.37	20.37
Berg. Gladbach Ⓢ	**an**	8.41	10.41	12.41	14.41	16.41	18.41	20.41	22.06	0.06	10.41	12.41	14.41	16.41	18.41	20.41

🚲 = Bus fährt vom 16.03. - 01.11.2019 als Fahrradbus.

wupsi 430

431 Bergisch Gladbach Ⓢ - Reuterstraße - Heidberg

Haltestellen		montags-freitags							samstags			sonn- und feiertags		
			Ⓓ	Ⓓ	Ⓕ				Ⓚ		Ⓚ	Ⓚ		Ⓚ
Berg. Gladbach Ⓢ	**ab**	6.33	7.13	7.20	7.33	8.33		20.33	8.11		20.11	10.11		20.11
Im Aspert		6.37	7.17	7.24	7.37	8.37		20.37	8.15		20.15	10.15		20.15
An der Engelsfuhr		6.38	7.18	7.25	7.38	8.38		20.38	8.16		20.16	10.16		20.16
Jägerhof		6.39	7.19		7.39	8.39		20.39	8.17		20.17	10.17		20.17
Hebborn Friedhof		6.40	7.20		7.40	8.40	alle	20.40	8.18	alle	20.18	10.18	alle	20.18
Alte Wipperfürther Str.		6.41	7.21		7.41	8.41	60	20.41	8.19	60	20.19	10.19	60	20.19
Unterboschbach		6.43	7.23		7.43	8.43	Min.	20.43	8.21	Min.	20.21	10.21	Min.	20.21
St.-Engelbert-Str.		6.45	7.25		7.45	8.45		20.45	8.23		20.23	10.23		20.23
Mutzbroicher Str.		6.46	7.26		7.46	8.46		20.46	8.24		20.24	10.24		20.24
Heidberg		6.47	7.27		7.47	8.47		20.47	8.25		20.25	10.25		20.25
Im Schwarzbroich	↓	6.48	7.28		7.48	8.48		20.48	8.26		20.26	10.26		20.26
In der Follmühle	an	6.49	7.29		7.49	8.49		20.49	8.27		20.27	10.27		20.27

Ⓓ = Mo-Fr an Schultagen
Ⓚ = fährt weiter nach Küchenberg
Ⓕ = nur im den Ferien

431 Heidberg - (Küchenberg) - Reuterstraße - Bergisch Gladbach Ⓢ

Haltestellen		montags-freitags																samstags			sonn- und feiertags		
				Ⓓ	Ⓓ	Ⓕ				Ⓓ			Ⓓ	Ⓓ									
In der Follmühle	ab	6.30	6.50	7.09	7.30	7.50	8.50	9.50	10.50		11.50	12.50			13.50		20.50	8.27		20.27	10.27		20.27
Im Schwarzbroich		6.31	6.51	7.10	7.31	7.51	8.51	9.51	10.51		11.51	12.51			13.51		20.51	8.28		20.28	10.28		20.28
Heidberg		6.32	6.52	7.11	7.32	7.52	8.52	9.52	10.52		11.52	12.52			13.52		20.52	8.29		20.29	10.29		20.29
Mutzbroicher Str.		6.33	6.53	7.12	7.33	7.53	8.53	9.53	10.53	11.35	11.53	12.53			13.53		20.53	8.30		20.30	10.30		20.30
St.-Engelbert-Str.		6.34	6.54	7.13	7.34	7.54	8.54	9.54	10.54	11.36	11.54	12.54			13.54		20.54	8.31		20.31	10.31		20.31
Voiswinkel										11.37								8.32		20.32	10.32		20.32
Lanzemicher Weg										11.38								8.33		20.33	10.33		20.33
Hirschweg										11.39								8.34		20.34	10.34		20.34
Küchenberg										11.40						alle		8.35	alle	20.35	10.35	alle	20.35
Hirschweg																60		8.36	60	20.36	10.36	60	20.36
Lanzemicher Weg																Min.		8.37	Min.	20.37	10.37	Min.	20.37
Voiswinkel																		8.38		20.38	10.38		20.38
Unterboschbach		6.36	6.56	7.15	7.36	7.56	8.56	9.56	10.56		11.56	12.56			13.56		20.56	8.39		20.39	10.39		20.39
Alte Wipperfürther Str.		6.38	6.58	7.17	7.38	7.58	8.58	9.58	10.58		11.58	12.58			13.58		20.58	8.41		20.41	10.41		20.41
Hebborn Friedhof		6.39	6.59	7.18	7.39	7.59	8.59	9.59	10.59		11.59	12.59			13.59		20.59	8.42		20.42	10.42		20.42
Jägerhof		6.40	7.00	7.19	7.40	8.00	9.00	10.00	11.00		12.00	13.00			14.00		21.00	8.43		20.43	10.43		20.43
Im Kleefeld													13.20	13.21									
An der Engelsfuhr		6.41	7.01	7.20	7.41	8.01	9.01	10.01	11.01		12.01	13.01	13.21	13.22	14.01		21.01	8.44		20.44	10.44		20.44
Im Aspert	↓	6.42	7.02	7.21	7.42	8.02	9.02	10.02	11.02		12.02	13.02	13.22	13.23	14.02		21.02	8.45		20.45	10.45		20.45
Berg. Gladbach Ⓢ	**an**	6.46	7.06	7.25	7.46	8.06	9.06	10.06	11.06		12.06	13.06	13.26	13.27	14.06		21.06	8.48		20.48	10.48		20.48

Ⓓ = Mo-Fr an Schultagen
Ⓕ = nur in den Ferien

432 Bergisch Gladbach Ⓢ - Höffe - (Eikamp) - Neschen - Schmeisig

Haltestellen	montags-freitags																	
			Ⓓ	Ⓓ	Ⓓ		Ⓓ	Ⓓ		Ⓓ	Ⓓ		Ⓓ	Ⓓ	Ⓓ	Ⓓ		
Berg. Gladbach Ⓢ ab	6.20					11.36			12.52			13.33	14.12				17.12	19.12
Im Aspert	6.24					11.40			12.56			13.37	14.16				17.16	19.16
Hornstraße	6.26					11.42			12.58			13.39	14.18				17.18	19.18
Jägerstr.	6.28					11.44			13.00			13.41	14.20				17.20	19.20
Hebborn, Kirche	6.29					11.45			13.01			13.42	14.21				17.21	19.21
Unterboschbach	6.30					11.46			13.02			13.43	14.22				17.22	19.22
Voiswinkel	6.31		7.33			11.47			13.03			13.44	14.23				17.23	19.23
Funkenhof						11.49			13.05			13.46	14.25				17.25	19.25
Herzogenfeld																		
Odenthal, Kirche																		
Menrath																		
Altenberg																		
Menrath																		
Odenthal, Kirche																		
Herzogenfeld																		
Odenthal, Schule						11.51	12.14		13.07	13.37	13.46	13.48	14.27	14.29	15.15	16.15	17.27	19.27
Funkenhof	6.33		7.35			11.52	12.15		13.08	13.38	13.47	13.49	14.28	14.30	15.16	16.16	17.28	19.28
Höffe	6.36	7.16	7.38			11.55	12.18		13.11	13.41	13.50	13.52	14.31	14.33	15.19	16.19	17.31	19.31
Kapellenweg		7.18																
Klasmühle		7.19																
Klasmühle	6.38		7.40		11.50	11.57			13.13		13.52	13.54	14.33		15.21	16.21	17.33	19.33
Kapellenweg			7.41		11.51													
Scherf			7.43		11.53		12.20			13.43				14.35				
Scherf, Mitte			7.44		11.54		12.21			13.44				14.36				
Schallemich			7.46		11.56		12.23			13.46				14.38				
Hochscherf, Abzweig			7.47		11.57		12.24			13.47				14.39				
Eikamp, Schule			7.49		11.59		12.26			13.49				14.41				
Im Wiesengrund	6.38	7.19				11.57			13.13		13.52	13.54	14.33		15.21	16.21	17.33	19.33
Pistershausen	6.39	7.20				11.58			13.14		13.53	13.55	14.34		15.22	16.22	17.34	19.34

Klev ab	6.40	7.21				11.59			13.15		13.54	13.56	14.35		15.23	16.23	17.35	19.35
Buscher Weg	6.41	7.22				12.00			13.16		13.55	13.57	14.36		15.24	16.24	17.36	19.36
Scheuren	6.42	7.23				12.01			13.17		13.56	13.58	14.37		15.25	16.25	17.37	19.37
Am Langen Siefen	6.43	7.24				12.02			13.18		13.57	13.59	14.38		15.26	16.26	17.38	19.38
Neschen, Schule		7.25		11.30				12.38	13.19						15.27			
Neschen, Kirche	6.44	7.26		11.31		12.03		12.39	13.20		13.58	14.00	14.39		15.28	16.27	17.39	19.39
Bömerich	6.45	7.27		11.32		12.04		12.40	13.21		13.59	14.01	14.40		15.29	16.28	17.40	19.40
Am Stragholzer Kreuz				11.33				12.41	13.22						15.30			
Hüttchen	6.46	7.28				12.05					14.00	14.02	14.41			16.29	17.41	19.41
Grimberg ↓	6.47	7.29		11.34		12.06		12.42	13.23		14.01	14.03	14.42		15.31	16.30	17.42	19.42
Schmeisig an	6.48	7.30		11.35		12.07		12.43	13.24		14.02	14.04	14.43		15.32	16.31	17.43	19.43

weitere Fahrten montags - freitags siehe Bürgerbus Odenthal (BBO)

Ⓓ = nur an Schultagen

wupsi 432

432 Bergisch Gladbach Ⓢ - Höffe - (Eikamp) - Neschen - Schmeisig

Haltestellen	samstags								sonn- und feiertags				
Berg. Gladbach Ⓢ ab	8.20	10.20	12.20	14.20	16.20	18.20	20.20	22.20	10.20	12.20	14.20	16.20	18.20
Im Aspert	8.24	10.24	12.24	14.24	16.24	18.24	20.24	22.24	10.24	12.24	14.24	16.24	18.24
Hornstraße	8.26	10.26	12.26	14.26	16.26	18.26	20.26	22.26	10.26	12.26	14.26	16.26	18.26
Jägerstr.	8.28	10.28	12.28	14.28	16.28	18.28	20.28	22.28	10.28	12.28	14.28	16.28	18.28
Hebborn, Kirche	8.29	10.29	12.29	14.29	16.29	18.29	20.29	22.29	10.29	12.29	14.29	16.29	18.29
Unterboschbach	8.30	10.30	12.30	14.30	16.30	18.30	20.30	22.30	10.30	12.30	14.30	16.30	18.30
Voiswinkel	8.31	10.31	12.31	14.31	16.31	18.31	20.31	22.31	10.31	12.31	14.31	16.31	18.31
Funkenhof	8.33	10.33	12.33	14.33	16.33	18.33	20.33	22.33	10.33	12.33	14.33	16.33	18.33
Herzogenfeld	8.34	10.34	12.34	14.34	16.34	18.34	20.34	22.34	10.34	12.34	14.34	16.34	18.34
Odenthal, Kirche	8.35	10.35	12.35	14.35	16.35	18.35	20.35	22.35	10.35	12.35	14.35	16.35	18.35
Menrath	8.36	10.36	12.36	14.36	16.36	18.36	20.36	22.36	10.36	12.36	14.36	16.36	18.36
Altenberg	8.38	10.38	12.38	14.38	16.38	18.38	20.38	22.38	10.38	12.38	14.38	16.38	18.38
Menrath	8.41	10.41	12.41	14.41	16.41	18.41	20.41	22.41	10.41	12.41	14.41	16.41	18.41
Odenthal, Kirche	8.42	10.42	12.42	14.42	16.42	18.42	20.42	22.42	10.42	12.42	14.42	16.42	18.42
Herzogenfeld	8.43	10.43	12.43	14.43	16.43	18.43	20.43	22.43	10.43	12.43	14.43	16.43	18.43
Odenthal, Schule													
Funkenhof	8.44	10.44	12.44	14.44	16.44	18.44	20.44	22.44	10.44	12.44	14.44	16.44	18.44
Höffe	8.47	10.47	12.47	14.47	16.47	18.47	20.47	22.47	10.47	12.47	14.47	16.47	18.47
Kapellenweg													
Klasmühle													
Klasmühle	8.49	10.49	12.49	14.49	16.49	18.49	20.49	22.49	10.49	12.49	14.49	16.49	18.49
Kapellenweg													
Scherf													
Scherf, Mitte													
Schallemich													
Hochscherf, Abzweig													
Eikamp, Schule													
Im Wiesengrund	8.49	10.49	12.49	14.49	16.49	18.49	20.49	22.49	10.49	12.49	14.49	16.49	18.49
Pistershausen	8.50	10.50	12.50	14.50	16.50	18.50	20.50	22.50	10.50	12.50	14.50	16.50	18.50

Klev ab	8.51	10.51	12.51	14.51	16.51	18.51	20.51	22.51	10.51	12.51	14.51	16.51	18.51
Buscher Weg	8.52	10.52	12.52	14.52	16.52	18.52	20.52	22.52	10.52	12.52	14.52	16.52	18.52
Scheuren	8.53	10.53	12.53	14.53	16.53	18.53	20.53	22.53	10.53	12.53	14.53	16.53	18.53
Am Langen Siefen	8.54	10.54	12.54	14.54	16.54	18.54	20.54	22.54	10.54	12.54	14.54	16.54	18.54
Neschen, Schule													
Neschen, Kirche	8.55	10.55	12.55	14.55	16.55	18.55	20.55	22.55	10.55	12.55	14.55	16.55	18.55
Bömerich	8.56	10.56	12.56	14.56	16.56	18.56	20.56	22.56	10.56	12.56	14.56	16.56	18.56
Am Stragholzer Kreuz													
Hüttchen	8.57	10.57	12.57	14.57	16.57	18.57	20.57	22.57	10.57	12.57	14.57	16.57	18.57
Grimberg	8.58	10.58	12.58	14.58	16.58	18.58	20.58	22.58	10.58	12.58	14.58	16.58	18.58
Schmeisig an	8.59	10.59	12.59	14.59	16.59	18.59	20.59	22.59	10.59	12.59	14.59	16.59	18.59

weitere Fahrten montags - freitags siehe Bürgerbus Odenthal (BBO)

wupsi 432

432 Schmeisig - Neschen - (Eikamp) - Höffe - Bergisch Gladbach Ⓢ

montags-freitags

Haltestellen						Ⓓ	Ⓓ	Ⓓ	Ⓓ	Ⓓ	Ⓓ	Ⓓ	Ⓓ			Ⓓ		
Schmeisig ab		6.11	6.52	7.35				8.17	11.39		12.47		13.28	14.10	14.47	17.47	19.47
Grimberg		6.12	6.53	7.36				8.18	11.40		12.48		13.29	14.11	14.48	17.48	19.48
Hüttchen		6.13		7.37				8.19	11.41		12.49		13.30	14.12	14.49	17.49	19.49
Am Stragholzer Kreuz			6.54		7.37												
Bömerich		6.14	6.55	7.38	7.38			8.20	11.42		12.50		13.31	14.13	14.50	17.50	19.50
Neschen, Kirche		6.15	6.56	7.39	7.39			8.21	11.43		12.51		13.32	14.14	14.51	17.51	19.51
Neschen, Schule				7.40	7.42				11.44		12.52		13.33				
Am Langen Siefen		6.16	6.57	7.41	7.43			8.22	11.45		12.53		13.34	14.15	14.52	17.52	19.52
Scheuren		6.17	6.58	7.42	7.44			8.23	11.46		12.54		13.35	14.16	14.53	17.53	19.53
Buscher Weg		6.18	6.59	7.43	7.45			8.24	11.47		12.55		13.36	14.17	14.54	17.54	19.54
Klev		6.19	7.00	7.44	7.46			8.25	11.48		12.56		13.37	14.18	14.55	17.55	19.55
Pistershausen		6.20	7.01	7.45	7.47			8.26	11.49		12.57		13.38	14.19	14.56	17.56	19.56
Im Wiesengrund		6.20	7.01	7.45	7.47			8.26	11.49		12.57		13.38	14.19	14.56	17.56	19.56
Eikamp, Schule						7.48	7.49			11.59		13.20					
Hochscherf, Abzweig						7.50	7.51			12.01		13.22					
Schallemich						7.51	7.52			12.02		13.23					
Scherf, Mitte						7.52	7.53			12.03		13.24					
Scherf						7.53	7.54			12.04		13.25					
Klasmühle		6.21	7.02	7.46	7.48			8.27	11.50	12.06	12.58	13.27	13.39	14.20	14.57	17.57	19.57
Kapellenweg										12.07		13.28					
Höffe		6.23	7.04	7.48	7.50	7.55	7.56	8.29		12.09		13.30	13.41	14.22	14.59	17.59	19.59
Funkenhof		6.25		7.51	7.53	7.58	7.59	8.31		12.12		13.33	13.44	14.24	15.01	18.01	20.01
Odenthal, Schule	5.53	6.27		7.53	7.55	8.00	8.01	8.33		12.14		13.35	13.46	14.26	15.03	18.03	20.03
Herzogenfeld																	
Odenthal, Kirche																	
Menrath																	
Altenberg																	
Menrath																	
Odenthal, Kirche																	

Herzogenfeld ab																
Funkenhof	5.54	6.28	7.07					8.34						14.27		18.04	20.04
Voiswinkel	5.56	6.30	7.09					8.36						14.29		18.06	20.06
Unterboschbach	5.57	6.31	7.10					8.37						14.30		18.07	20.07
Hebborn, Kirche	5.58	6.32	7.11					8.38						14.31		18.08	20.08
Jägerstr.	6.00	6.34	7.13					8.40						14.33		18.10	20.10
Hornstraße	6.02	6.36	7.15					8.42						14.35		18.12	20.12
Im Aspert ↓	6.04	6.38	7.17					8.44						14.37		18.14	20.14
Berg. Gladbach Ⓢ an	6.08	6.42	7.21					8.48						14.41		18.18	20.18

weitere Fahrten montags - freitags siehe Bürgerbus Odenthal (BBO)

Ⓓ = nur an Schultagen

wupsi 432

432 Schmeisig - Neschen - (Eikamp) - Höffe - Bergisch Gladbach Ⓢ

Haltestellen	samstags							sonn- und feiertags				
Schmeisig ab	9.04	11.04	13.04	15.04	17.04	19.04	21.04	11.04	13.04	15.04	17.04	19.04
Grimberg	9.05	11.05	13.05	15.05	17.05	19.05	21.05	11.05	13.05	15.05	17.05	19.05
Hüttchen	9.06	11.06	13.06	15.06	17.06	19.06	21.06	11.06	13.06	15.06	17.06	19.06
Am Stragholzer Kreuz												
Bömerich	9.07	11.07	13.07	15.07	17.07	19.07	21.07	11.07	13.07	15.07	17.07	19.07
Neschen, Kirche	9.08	11.08	13.08	15.08	17.08	19.08	21.08	11.08	13.08	15.08	17.08	19.08
Neschen, Schule												
Am Langen Siefen	9.09	11.09	13.09	15.09	17.09	19.09	21.09	11.09	13.09	15.09	17.09	19.09
Scheuren	9.10	11.10	13.10	15.10	17.10	19.10	21.10	11.10	13.10	15.10	17.10	19.10
Buscher Weg	9.12	11.12	13.12	15.12	17.12	19.12	21.12	11.12	13.12	15.12	17.12	19.12
Klev	9.13	11.13	13.13	15.13	17.13	19.13	21.13	11.13	13.13	15.13	17.13	19.13
Pistershausen	9.14	11.14	13.14	15.14	17.14	19.14	21.14	11.14	13.14	15.14	17.14	19.14
Im Wiesengrund	9.14	11.14	13.14	15.14	17.14	19.14	21.14	11.14	13.14	15.14	17.14	19.14
Eikamp, Schule												
Hochscherf, Abzweig												
Schallemich												
Scherf, Mitte												
Scherf												
Klasmühle	9.15	11.15	13.15	15.15	17.15	19.15	21.15	11.15	13.15	15.15	17.15	19.15
Kapellenweg												
Höffe	9.17	11.17	13.17	15.17	17.17	19.17	21.17	11.17	13.17	15.17	17.17	19.17
Funkenhof	9.19	11.19	13.19	15.19	17.19	19.19	21.19	11.19	13.19	15.19	17.19	19.19
Odenthal, Schule												
Herzogenfeld	9.20	11.20	13.20	15.20	17.20	19.20	21.20	11.20	13.20	15.20	17.20	19.20
Odenthal, Kirche	9.21	11.21	13.21	15.21	17.21	19.21	21.21	11.21	13.21	15.21	17.21	19.21
Menrath	9.22	11.22	13.22	15.22	17.22	19.22	21.22	11.22	13.22	15.22	17.22	19.22
Altenberg	9.24	11.24	13.24	15.24	17.24	19.24	21.24	11.24	13.24	15.24	17.24	19.24
Menrath	9.26	11.26	13.26	15.26	17.26	19.26	21.26	11.26	13.26	15.26	17.26	19.26
Odenthal, Kirche	9.27	11.27	13.27	15.27	17.27	19.27	21.27	11.27	13.27	15.27	17.27	19.27

Herzogenfeld ab	9.27	11.27	13.27	15.27	17.27	19.27	21.27	11.27	13.27	15.27	17.27	19.27
Funkenhof	9.28	11.28	13.28	15.28	17.28	19.28	21.28	11.28	13.28	15.28	17.28	19.28
Voiswinkel	9.30	11.30	13.30	15.30	17.30	19.30	21.30	11.30	13.30	15.30	17.30	19.30
Unterboschbach	9.31	11.31	13.31	15.31	17.31	19.31	21.31	11.31	13.31	15.31	17.31	19.31
Hebborn, Kirche	9.33	11.33	13.33	15.33	17.33	19.33	21.33	11.33	13.33	15.33	17.33	19.33
Jägerstr.	9.34	11.34	13.34	15.34	17.34	19.34	21.34	11.34	13.34	15.34	17.34	19.34
Hornstraße	9.36	11.36	13.36	15.36	17.36	19.36	21.36	11.36	13.36	15.36	17.36	19.36
Im Aspert	9.38	11.38	13.38	15.38	17.38	19.38	21.38	11.38	13.38	15.38	17.38	19.38
Berg. Gladbach Ⓢ an	9.41	11.41	13.41	15.41	17.41	19.41	21.41	11.41	13.41	15.41	17.41	19.41

weitere Fahrten montags - freitags siehe Bürgerbus Odenthal (BBO)

wupsi 432

433 Bergisch Gladbach Ⓢ - Reuterstraße - Küchenberg und zurück

	montags-freitags														
Haltestellen		Ⓓ													
Berg. Gladbach Ⓢ ab	6.53	7.30	7.53	8.53	9.53	10.53	11.53	12.53	13.53	14.53	15.53	16.53	17.53	18.53	19.53
Im Aspert	6.57	7.34	7.57	8.57	9.57	10.57	11.57	12.57	13.57	14.57	15.57	16.57	17.57	18.57	19.57
An der Engelsfuhr	6.58	7.35	7.58	8.58	9.58	10.58	11.58	12.58	13.58	14.58	15.58	16.58	17.58	18.58	19.58
Jägerhof	6.59	7.36	7.59	8.59	9.59	10.59	11.59	12.59	13.59	14.59	15.59	16.59	17.59	18.59	19.59
Hebborn Friedhof	7.00	7.37	8.00	9.00	10.00	11.00	12.00	13.00	14.00	15.00	16.00	17.00	18.00	19.00	20.00
Alte Wipperfürther Str.	7.01	7.38	8.01	9.01	10.01	11.01	12.01	13.01	14.01	15.01	16.01	17.01	18.01	19.01	20.01
Unterboschbach	7.03	7.40	8.03	9.03	10.03	11.03	12.03	13.03	14.03	15.03	16.03	17.03	18.03	19.03	20.03
Voiswinkel	7.04	7.41	8.04	9.04	10.04	11.04	12.04	13.04	14.04	15.04	16.04	17.04	18.04	19.04	20.04
Lanzemicher Weg	7.06	7.43	8.06	9.06	10.06	11.06	12.06	13.06	14.06	15.06	16.06	17.06	18.06	19.06	20.06
Hirschweg	7.07	7.44	8.07	9.07	10.07	11.07	12.07	13.07	14.07	15.07	16.07	17.07	18.07	19.07	20.07
Küchenberg an	7.09	7.46	8.09	9.09	10.09	11.09	12.09	13.09	14.09	15.09	16.09	17.09	18.09	19.09	20.09

Ⓓ = Mo-Fr an Schultagen

	montags-freitags															
Haltestellen			Ⓓ													
Küchenberg ab	6.12	7.12	7.50	8.12	9.12	10.12	11.12	12.12	13.12	14.12	15.12	16.12	17.12	18.12	19.12	20.12
Hirschweg	6.13	7.13	7.51	8.13	9.13	10.13	11.13	12.13	13.13	14.13	15.13	16.13	17.13	18.13	19.13	20.13
Lanzemicher Weg	6.14	7.14	7.52	8.14	9.14	10.14	11.14	12.14	13.14	14.14	15.14	16.14	17.14	18.14	19.14	20.14
Voiswinkel	6.15	7.15	7.53	8.15	9.15	10.15	11.15	12.15	13.15	14.15	15.15	16.15	17.15	18.15	19.15	20.15
St.-Engelbert-Str.			7.54													
Mutzbroicher Str.			7.55													
Unterboschbach	6.16	7.16	7.56	8.16	9.16	10.16	11.16	12.16	13.16	14.16	15.16	16.16	17.16	18.16	19.16	20.16
Alte Wipperfürther Str.	6.18	7.18	7.58	8.18	9.18	10.18	11.18	12.18	13.18	14.18	15.18	16.18	17.18	18.18	19.18	20.18
Hebborn Friedhof	6.19	7.19	7.59	8.19	9.19	10.19	11.19	12.19	13.19	14.19	15.19	16.19	17.19	18.19	19.19	20.19
Jägerhof	6.20	7.20	8.00	8.20	9.20	10.20	11.20	12.20	13.20	14.20	15.20	16.20	17.20	18.20	19.20	20.20
An der Engelsfuhr	6.21	7.21	8.01	8.21	9.21	10.21	11.21	12.21	13.21	14.21	15.21	16.21	17.21	18.21	19.21	20.21
Im Aspert	6.22	7.22	8.02	8.22	9.22	10.22	11.22	12.22	13.22	14.22	15.22	16.22	17.22	18.22	19.22	20.22
Berg. Gladbach Ⓢ an	6.26	7.26	8.06	8.26	9.26	10.26	11.26	12.26	13.26	14.26	15.26	16.26	17.26	18.26	19.26	20.26

Ⓓ = Mo-Fr an Schultagen

Bus

434 Bergisch Gladbach Ⓢ - Odenthal - Schildgen - Köln-Mülheim, Wiener Platz Ⓤ →

	montags-freitags																			
Haltestellen																				
Berg. Gladbach Ⓢ ab	5.17	6.17	6.37	6.57	7.17	7.37	7.57	8.17	8.37	8.57	9.17	9.37	9.57	10.17	10.37	10.57	11.17	11.37	11.57	12.17
Markt	5.20	6.20	6.40	7.00	7.20	7.40	8.00	8.20	8.40	9.00	9.20	9.40	10.00	10.20	10.40	11.00	11.20	11.40	12.00	12.20
Forum	5.22	6.22	6.42	7.02	7.22	7.42	8.02	8.22	8.42	9.02	9.22	9.42	10.02	10.22	10.42	11.02	11.22	11.42	12.02	12.22
Am Mühlenberg	5.23	6.23	6.43	7.03	7.23	7.43	8.03	8.23	8.43	9.03	9.23	9.43	10.03	10.23	10.43	11.03	11.23	11.43	12.03	12.23
Max-Bruch-Str.	5.24	6.24	6.44	7.04	7.24	7.44	8.04	8.24	8.44	9.04	9.24	9.44	10.04	10.24	10.44	11.04	11.24	11.44	12.04	12.24
Jägerstr.	5.26	6.26	6.46	7.06	7.26	7.46	8.06	8.26	8.46	9.06	9.26	9.46	10.06	10.26	10.46	11.06	11.26	11.46	12.06	12.26
Hebborn, Kirche	5.27	6.27	6.47	7.07	7.27	7.47	8.07	8.27	8.47	9.07	9.27	9.47	10.07	10.27	10.47	11.07	11.27	11.47	12.07	12.27
Unterboschbach	5.28	6.28	6.48	7.08	7.28	7.48	8.08	8.28	8.48	9.08	9.28	9.48	10.08	10.28	10.48	11.08	11.28	11.48	12.08	12.28
Voiswinkel	5.29	6.29	6.49	7.09	7.29	7.49	8.09	8.29	8.49	9.09	9.29	9.49	10.09	10.29	10.49	11.09	11.29	11.49	12.09	12.29
Funkenhof	5.31	6.31	6.51	7.11	7.31	7.51	8.11	8.31	8.51	9.11	9.31	9.51	10.11	10.31	10.51	11.11	11.31	11.51	12.11	12.31
Odenthal, Schule	5.34	6.34	6.54	7.14	7.34	7.54	8.14	8.34	8.54	9.14	9.34	9.54	10.14	10.34	10.54	11.14	11.34	11.54	12.14	12.34
Herzogenfeld	5.35	6.35	6.55	7.15	7.35	7.55	8.15	8.35	8.55	9.15	9.35	9.55	10.15	10.35	10.55	11.15	11.35	11.55	12.15	12.35
Odenthal, Rathaus	5.36	6.36	6.56	7.16	7.36	7.56	8.16	8.36	8.56	9.16	9.36	9.56	10.16	10.36	10.56	11.16	11.36	11.56	12.16	12.36
An der Dhünn	5.37	6.37	6.57	7.17	7.37	7.57	8.17	8.37	8.57	9.17	9.37	9.57	10.17	10.37	10.57	11.17	11.37	11.57	12.17	12.37
Osenau-Süd	5.38	6.38	6.58	7.18	7.38	7.58	8.18	8.38	8.58	9.18	9.38	9.58	10.18	10.38	10.58	11.18	11.38	11.58	12.18	12.38
Scharrenberg	5.40	6.40	7.00	7.20	7.40	8.00	8.20	8.40	9.00	9.20	9.40	10.00	10.20	10.40	11.00	11.20	11.40	12.00	12.20	12.40
Brahmsstr.	5.41	6.41	7.01	7.21	7.41	8.01	8.21	8.41	9.01	9.21	9.41	10.01	10.21	10.41	11.01	11.21	11.41	12.01	12.21	12.41
Schildgen, Kirche	5.42	6.42	7.02	7.22	7.42	8.02	8.22	8.42	9.02	9.22	9.42	10.02	10.22	10.42	11.02	11.22	11.42	12.02	12.22	12.42
Broicher Feld	5.43	6.43	7.03	7.23	7.43	8.03	8.23	8.43	9.03	9.23	9.43	10.03	10.23	10.43	11.03	11.23	11.43	12.03	12.23	12.43
Seelsheide	5.44	6.44	7.04	7.24	7.44	8.04	8.24	8.44	9.04	9.24	9.44	10.04	10.24	10.44	11.04	11.24	11.44	12.04	12.24	12.44
Klutstein	5.45	6.45	7.05	7.25	7.45	8.05	8.25	8.45	9.05	9.25	9.45	10.05	10.25	10.45	11.05	11.25	11.45	12.05	12.25	12.45
Hardthof	5.46	6.46	7.06	7.26	7.46	8.06	8.26	8.46	9.06	9.26	9.46	10.06	10.26	10.46	11.06	11.26	11.46	12.06	12.26	12.46
In der Hardt	5.47	6.47	7.07	7.27	7.47	8.07	8.27	8.47	9.07	9.27	9.47	10.07	10.27	10.47	11.07	11.27	11.47	12.07	12.27	12.47
Im Wirtskamp	5.49	6.49	7.09	7.29	7.49	8.09	8.29	8.49	9.09	9.29	9.49	10.09	10.29	10.49	11.09	11.29	11.49	12.09	12.29	12.49
An der Walkmühle	5.50	6.50				8.10		8.50	9.10		9.50	10.10		10.50	11.10		11.50	12.10		12.50
Imbacher Weg	5.52	6.52				8.12		8.52	9.12		9.52	10.12		10.52	11.12		11.52	12.12		12.52
Leuchterstr. (Bussteig B)	5.53	6.53				8.13		8.53	9.13		9.53	10.13		10.53	11.13		11.53	12.13		12.53
Auf der Aue			7.10	7.30	7.50		8.30			9.30			10.30			11.30			12.30	
Leuchterstr. (Bussteig E)			7.11	7.31	7.51		8.31			9.31			10.31			11.31			12.31	

wupsi 434

Leuchterstr. (Bussteig A) ab			7.12	7.32	7.52		8.32			9.32			10.32			11.32			12.32	
Imbacher Weg			7.13	7.33	7.53		8.33			9.33			10.33			11.33			12.33	
Lippeweg			7.14	7.34	7.54		8.34			9.34			10.34			11.34			12.34	
Höhscheider Weg			7.15	7.35	7.55		8.35			9.35			10.35			11.35			12.35	
Birkenweg			7.16	7.36	7.56		8.36			9.36			10.36			11.36			12.36	
Torringer Weg			7.17	7.37	7.57		8.37			9.37			10.37			11.37			12.37	
Honschaftsstr.			7.18	7.38	7.58		8.38			9.38			10.38			11.38			12.38	
Neurather Weg			7.20	7.40	8.00		8.40			9.40			10.40			11.40			12.40	
Berliner Str.			7.21	7.41	8.01		8.41			9.41			10.41			11.41			12.41	
Keupstr.			7.25	7.45	8.05		8.45			9.45			10.45			11.45			12.45	
K.-Mülh.,Wiener Platz Ⓤ ↓			7.28	7.48	8.08		8.48			9.48			10.48			11.48			12.48	
Danzierstr. an			7.32	7.52	8.12		8.52			9.52			10.52			11.52			12.52	

wupsi 434

434 Bergisch Gladbach Ⓢ - Odenthal - Schildgen - Köln-Mülheim, Wiener Platz Ⓤ

montags-freitags

Haltestellen				Ⓓ																	
Berg. Gladbach Ⓢ ab	12.37	12.57	13.17		13.37	13.57	14.17	14.37	14.57	15.17	15.37	15.57	16.17	16.37	16.57	17.17	17.37	17.57	18.17	18.37	
Markt	12.40	13.00	13.20		13.40	14.00	14.20	14.40	15.00	15.20	15.40	16.00	16.20	16.40	17.00	17.20	17.40	18.00	18.20	18.40	
Forum	12.42	13.02	13.22		13.42	14.02	14.22	14.42	15.02	15.22	15.42	16.02	16.22	16.42	17.02	17.22	17.42	18.02	18.22	18.42	
Am Mühlenberg	12.43	13.03	13.23		13.43	14.03	14.23	14.43	15.03	15.23	15.43	16.03	16.23	16.43	17.03	17.23	17.43	18.03	18.23	18.43	
Max-Bruch-Str.	12.44	13.04	13.24		13.44	14.04	14.24	14.44	15.04	15.24	15.44	16.04	16.24	16.44	17.04	17.24	17.44	18.04	18.24	18.44	
Jägerstr.	12.46	13.06	13.26		13.46	14.06	14.26	14.46	15.06	15.26	15.46	16.06	16.26	16.46	17.06	17.26	17.46	18.06	18.26	18.46	
Hebborn, Kirche	12.47	13.07	13.27		13.47	14.07	14.27	14.47	15.07	15.27	15.47	16.07	16.27	16.47	17.07	17.27	17.47	18.07	18.27	18.47	
Unterboschbach	12.48	13.08	13.28		13.48	14.08	14.28	14.48	15.08	15.28	15.48	16.08	16.28	16.48	17.08	17.28	17.48	18.08	18.28	18.48	
Voiswinkel	12.49	13.09	13.29		13.49	14.09	14.29	14.49	15.09	15.29	15.49	16.09	16.29	16.49	17.09	17.29	17.49	18.09	18.29	18.49	
Funkenhof	12.51	13.11	13.31		13.51	14.11	14.31	14.51	15.11	15.31	15.51	16.11	16.31	16.51	17.11	17.31	17.51	18.11	18.31	18.51	
Odenthal, Schule	12.54	13.14	13.34	13.35	13.54	14.14	14.34	14.54	15.14	15.34	15.54	16.14	16.34	16.54	17.14	17.34	17.54	18.14	18.34	18.54	
Herzogenfeld	12.55	13.15	13.35	13.36	13.55	14.15	14.35	14.55	15.15	15.35	15.55	16.15	16.35	16.55	17.15	17.35	17.55	18.15	18.35	18.55	
Odenthal, Rathaus	12.56	13.16	13.36	13.37	13.56	14.16	14.36	14.56	15.16	15.36	15.56	16.16	16.36	16.56	17.16	17.36	17.56	18.16	18.36	18.56	
An der Dhünn	12.57	13.17	13.37	13.38	13.57	14.17	14.37	14.57	15.17	15.37	15.57	16.17	16.37	16.57	17.17	17.37	17.57	18.17	18.37	18.57	
Osenau-Süd	12.58	13.18	13.38	13.39	13.58	14.18	14.38	14.58	15.18	15.38	15.58	16.18	16.38	16.58	17.18	17.38	17.58	18.18	18.38	18.58	
Scharrenberg	13.00	13.20	13.40	13.41	14.00	14.20	14.40	15.00	15.20	15.40	16.00	16.20	16.40	17.00	17.20	17.40	18.00	18.20	18.40	19.00	
Brahmsstr.	13.01	13.21	13.41	13.42	14.01	14.21	14.41	15.01	15.21	15.41	16.01	16.21	16.41	17.01	17.21	17.41	18.01	18.21	18.41	19.01	
Schildgen, Kirche	13.02	13.22	13.42	13.43	14.02	14.22	14.42	15.02	15.22	15.42	16.02	16.22	16.42	17.02	17.22	17.42	18.02	18.22	18.42	19.02	
Broicher Feld	13.03	13.23	13.43		14.03	14.23	14.43	15.03	15.23	15.43	16.03	16.23	16.43	17.03	17.23	17.43	18.03	18.23	18.43	19.03	
Seelsheide	13.04	13.24	13.44		14.04	14.24	14.44	15.04	15.24	15.44	16.04	16.24	16.44	17.04	17.24	17.44	18.04	18.24	18.44	19.04	
Klutstein	13.05	13.25	13.45		14.05	14.25	14.45	15.05	15.25	15.45	16.05	16.25	16.45	17.05	17.25	17.45	18.05	18.25	18.45	19.05	
Hardthof	13.06	13.26	13.46		14.06	14.26	14.46	15.06	15.26	15.46	16.06	16.26	16.46	17.06	17.26	17.46	18.06	18.26	18.46	19.06	
In der Hardt	13.07	13.27	13.47		14.07	14.27	14.47	15.07	15.27	15.47	16.07	16.27	16.47	17.07	17.27	17.47	18.07	18.27	18.47	19.07	
Im Wirtskamp	13.09	13.29	13.49		14.09	14.29	14.49	15.09	15.29	15.49	16.09	16.29	16.49	17.09	17.29	17.49	18.09	18.29	18.49	19.09	
An der Walkmühle	13.10		13.50		14.10		14.50	15.10		15.50	16.10		16.50	17.10		17.50	18.10		18.50	19.10	
Imbacher Weg	13.12		13.52		14.12		14.52	15.12		15.52	16.12		16.52	17.12		17.52	18.12		18.52	19.12	
Leuchterstr. (Bussteig B)	13.13		13.53		14.13		14.53	15.13		15.53	16.13		16.53	17.13		17.53	18.13		18.53	19.13	
Auf der Aue		13.30				14.30			15.30			16.30			17.30			18.30			
Leuchterstr. (Bussteig E)		13.31				14.31			15.31			16.31			17.31			18.31			

Leuchterstr. (Bussteig A) ab		13.32				14.32			15.32			16.32			17.32			18.32			
Imbacher Weg		13.33				14.33			15.33			16.33			17.33			18.33			
Lippeweg		13.34				14.34			15.34			16.34			17.34			18.34			
Höhscheider Weg		13.35				14.35			15.35			16.35			17.35			18.35			
Birkenweg		13.36				14.36			15.36			16.36			17.36			18.36			
Torringer Weg		13.37				14.37			15.37			16.37			17.37			18.37			
Honschaftsstr.		13.38				14.38			15.38			16.38			17.38			18.38			
Neurather Weg		13.40				14.40			15.40			16.40			17.40			18.40			
Berliner Str.		13.41				14.41			15.41			16.41			17.41			18.41			
Keupstr.		13.45				14.45			15.45			16.45			17.45			18.45			
K.-Mülh.,Wiener Platz Ⓤ ▼		13.48				14.48			15.48			16.48			17.48			18.48			
Danzierstr. an		13.52				14.52			15.52			16.52			17.52			18.52			

Ⓓ = nur an Schultagen

wupsi
434

434 Bergisch Gladbach Ⓢ - Odenthal - Schildgen - Köln-Mülheim, Wiener Platz Ⓤ →

Haltestellen	montags-freitags										samstags			sonn- und feiertags		
Berg. Gladbach Ⓢ ab	18.57	19.17	19.37	19.57	20.17	20.37	20.57	21.55	22.55	23.55	6.55		23.55	9.55		23.55
Markt	19.00	19.20	19.40	20.00	20.20	20.40	21.00	21.58	22.58	23.58	6.58		23.58	9.58		23.58
Forum	19.02	19.22	19.42	20.02	20.22	20.42	21.02	22.00	23.00	0.00	7.00		0.00	10.00		0.00
Am Mühlenberg	19.03	19.23	19.43	20.03	20.23	20.43	21.03	22.01	23.01	0.01	7.01		0.01	10.01		0.01
Max-Bruch-Str.	19.04	19.24	19.44	20.04	20.24	20.44	21.04	22.02	23.02	0.02	7.02		0.02	10.02		0.02
Jägerstr.	19.06	19.26	19.46	20.06	20.26	20.46	21.06	22.04	23.04	0.04	7.04		0.04	10.04		0.04
Hebborn, Kirche	19.07	19.27	19.47	20.07	20.27	20.47	21.07	22.05	23.05	0.05	7.05		0.05	10.05		0.05
Unterboschbach	19.08	19.28	19.48	20.08	20.28	20.48	21.08	22.06	23.06	0.06	7.06		0.06	10.06		0.06
Voiswinkel	19.09	19.29	19.49	20.09	20.29	20.49	21.09	22.07	23.07	0.07	7.07		0.07	10.07		0.07
Funkenhof	19.11	19.31	19.51	20.11	20.31	20.51	21.11	22.09	23.09	0.09	7.09		0.09	10.09		0.09
Odenthal, Schule	19.14	19.34	19.54	20.14	20.34	20.54	21.14									
Herzogenfeld	19.15	19.35	19.55	20.15	20.35	20.55	21.15	22.10	23.10	0.10	7.10		0.10	10.10		0.10
Odenthal, Rathaus	19.16	19.36	19.56	20.16	20.36	20.56	21.16	22.11	23.11	0.11	7.11		0.11	10.11		0.11
An der Dhünn	19.17	19.37	19.57	20.17	20.37	20.57	21.17	22.12	23.12	0.12	7.12	alle	0.12	10.12	alle	0.12
Osenau-Süd	19.18	19.38	19.58	20.18	20.38	20.58	21.18	22.13	23.13	0.13	7.13	60	0.13	10.13	60	0.13
Scharrenberg	19.20	19.40	20.00	20.20	20.40	21.00	21.20	22.15	23.15	0.15	7.15	Min.	0.15	10.15	Min.	0.15
Brahmsstr.	19.21	19.41	20.01	20.21	20.41	21.01	21.21	22.16	23.16	0.16	7.16		0.16	10.16		0.16
Schildgen, Kirche	19.22	19.42	20.02	20.22	20.42	21.02	21.22	22.17	23.17	0.17	7.17		0.17	10.17		0.17
Broicher Feld	19.23	19.43	20.03	20.23	20.43	21.03	21.23	22.18	23.18	0.18	7.18		0.18	10.18		0.18
Seelsheide	19.24	19.44	20.04	20.24	20.44	21.04	21.24	22.19	23.19	0.19	7.19		0.19	10.19		0.19
Klutstein	19.25	19.45	20.05	20.25	20.45	21.05	21.25	22.20	23.20	0.20	7.20		0.20	10.20		0.20
Hardthof	19.26	19.46	20.06	20.26	20.46	21.06	21.26	22.21	23.21	0.21	7.21		0.21	10.21		0.21
In der Hardt	19.27	19.47	20.07	20.27	20.47	21.07	21.27	22.22	23.22	0.22	7.22		0.22	10.22		0.22
Im Wirtskamp	19.29	19.49	20.09	20.29	20.49	21.09	21.29	22.23	23.23	0.23	7.23		0.23	10.23		0.23
An der Walkmühle		19.50	20.10	20.30	20.50											
Imbacher Weg		19.52	20.12	20.32	20.52											
Leuchterstr. (Bussteig B)		19.53	20.13	20.33	20.53											
Auf der Aue	19.30					21.10	21.30	22.24	23.24	0.24	7.24		0.24	10.24		0.24
Leuchterstr. (Bussteig E)	19.31					21.11	21.31	22.24	23.24	0.24	7.24		0.24	10.24		0.24

Leuchterstr. (Bussteig A) ab	19.32					21.12	21.32	22.25	23.25	0.25	7.25	a.60	0.25	10.25	a.60	0.25
Imbacher Weg	19.33					21.13	21.33	22.26	23.26	0.26	7.26	Min.	0.26	10.26	Min.	0.26
Lippeweg	19.34															
Höhscheider Weg	19.35															
Birkenweg	19.36															
Torringer Weg	19.37															
Honschaftsstr.	19.38															
Neurather Weg	19.40															
Berliner Str.	19.41															
Keupstr.	19.45															
K.-Mülh.,Wiener Platz Ⓤ ▼	19.48															
Danzierstr. an	19.52															

wupsi 434

434 Köln-Mülheim, Wiener Platz U - Schildgen - Odenthal - Bergisch Gladbach S

montags-freitags

Haltestellen						Ⓓ															
Danzierstr. ab				7.15		7.35	7.55	8.15			9.15			10.15			11.15			12.15
K.-Mülh.,Wiener Platz U				7.17		7.37	7.57	8.17			9.17			10.17			11.17			12.17
Keupstr.				7.20		7.40	8.00	8.20			9.20			10.20			11.20			12.20
Berliner Str.				7.23		7.43	8.03	8.23			9.23			10.23			11.23			12.23
Neurather Weg				7.25		7.45	8.05	8.25			9.25			10.25			11.25			12.25
Honschaftsstr.				7.27		7.47	8.07	8.27			9.27			10.27			11.27			12.27
Torringer Weg				7.28		7.48	8.08	8.28			9.28			10.28			11.28			12.28
Birkenweg				7.29		7.49	8.09	8.29			9.29			10.29			11.29			12.29
Höhscheider Weg				7.30		7.50	8.10	8.30			9.30			10.30			11.30			12.30
Lippeweg				7.31		7.51	8.11	8.31			9.31			10.31			11.31			12.31
Imbacher Weg				7.32		7.52	8.12	8.32			9.32			10.32			11.32			12.32
Leuchterstr. (Bussteig B)	5.53	6.53	7.13	7.33		7.53	8.13	8.33	8.53	9.13	9.33	9.53	10.13	10.33	10.53	11.13	11.33	11.53	12.13	12.33
Auf der Aue	5.55	6.55	7.15	7.35		7.55	8.15	8.35	8.55	9.15	9.35	9.55	10.15	10.35	10.55	11.15	11.35	11.55	12.15	12.35
Im Wirtskamp	5.56	6.56	7.16	7.36		7.56	8.16	8.36	8.56	9.16	9.36	9.56	10.16	10.36	10.56	11.16	11.36	11.56	12.16	12.36
In der Hardt	5.58	6.58	7.18	7.38		7.58	8.18	8.38	8.58	9.18	9.38	9.58	10.18	10.38	10.58	11.18	11.38	11.58	12.18	12.38
Hardthof	5.59	6.59	7.19	7.39		7.59	8.19	8.39	8.59	9.19	9.39	9.59	10.19	10.39	10.59	11.19	11.39	11.59	12.19	12.39
Klutstein	6.00	7.00	7.20	7.40		8.00	8.20	8.40	9.00	9.20	9.40	10.00	10.20	10.40	11.00	11.20	11.40	12.00	12.20	12.40
Seelsheide	6.01	7.01	7.21	7.41		8.01	8.21	8.41	9.01	9.21	9.41	10.01	10.21	10.41	11.01	11.21	11.41	12.01	12.21	12.41
Broicher Feld	6.02	7.02	7.22	7.42		8.02	8.22	8.42	9.02	9.22	9.42	10.02	10.22	10.42	11.02	11.22	11.42	12.02	12.22	12.42
Schildgen, Kirche	6.03	7.03	7.23	7.43	7.44	8.03	8.23	8.43	9.03	9.23	9.43	10.03	10.23	10.43	11.03	11.23	11.43	12.03	12.23	12.43
Brahmsstr.	6.04	7.04	7.24	7.44	7.45	8.04	8.24	8.44	9.04	9.24	9.44	10.04	10.24	10.44	11.04	11.24	11.44	12.04	12.24	12.44
Scharrenberg	6.05	7.05	7.25	7.45	7.46	8.05	8.25	8.45	9.05	9.25	9.45	10.05	10.25	10.45	11.05	11.25	11.45	12.05	12.25	12.45
Osenau-Süd	6.07	7.07	7.27	7.47	7.48	8.07	8.27	8.47	9.07	9.27	9.47	10.07	10.27	10.47	11.07	11.27	11.47	12.07	12.27	12.47
An der Dhünn	6.08	7.08	7.28	7.48	7.49	8.08	8.28	8.48	9.08	9.28	9.48	10.08	10.28	10.48	11.08	11.28	11.48	12.08	12.28	12.48
Odenthal, Rathaus	6.09	7.09	7.29	7.49	7.50	8.09	8.29	8.49	9.09	9.29	9.49	10.09	10.29	10.49	11.09	11.29	11.49	12.09	12.29	12.49
Herzogenfeld	6.10	7.10	7.30	7.50	7.51	8.10	8.30	8.50	9.10	9.30	9.50	10.10	10.30	10.50	11.10	11.30	11.50	12.10	12.30	12.50
Odenthal, Schule	6.11	7.11	7.31	7.51	7.52	8.11	8.31	8.51	9.11	9.31	9.51	10.11	10.31	10.51	11.11	11.31	11.51	12.11	12.31	12.51
Funkenhof	6.12	7.12	7.32	7.52	7.53	8.12	8.32	8.52	9.12	9.32	9.52	10.12	10.32	10.52	11.12	11.32	11.52	12.12	12.32	12.52
Voiswinkel	6.14	7.14	7.34	7.54	7.55	8.14	8.34	8.54	9.14	9.34	9.54	10.14	10.34	10.54	11.14	11.34	11.54	12.14	12.34	12.54

Unterboschbach ab	6.15	7.15	7.35	7.55	7.56	8.15	8.35	8.55	9.15	9.35	9.55	10.15	10.35	10.55	11.15	11.35	11.55	12.15	12.35	12.55
Hebborn, Kirche	6.16	7.16	7.36	7.56	7.57	8.16	8.36	8.56	9.16	9.36	9.56	10.16	10.36	10.56	11.16	11.36	11.56	12.16	12.36	12.56
Jägerstr.	6.18	7.18	7.38	7.58	7.59	8.18	8.38	8.58	9.18	9.38	9.58	10.18	10.38	10.58	11.18	11.38	11.58	12.18	12.38	12.58
Max-Bruch-Str.	6.19	7.19	7.39	7.59	8.00	8.19	8.39	8.59	9.19	9.39	9.59	10.19	10.39	10.59	11.19	11.39	11.59	12.19	12.39	12.59
Am Mühlenberg	6.20	7.20	7.40	8.00	8.01	8.20	8.40	9.00	9.20	9.40	10.00	10.20	10.40	11.00	11.20	11.40	12.00	12.20	12.40	13.00
Forum	6.21	7.21	7.41	8.01	8.02	8.21	8.41	9.01	9.21	9.41	10.01	10.21	10.41	11.01	11.21	11.41	12.01	12.21	12.41	13.01
Markt ▼	6.22	7.22	7.42	8.02	8.03	8.22	8.42	9.02	9.22	9.42	10.02	10.22	10.42	11.02	11.22	11.42	12.02	12.22	12.42	13.02
Berg. Gladbach S an	6.26	7.26	7.46	8.06	8.07	8.26	8.46	9.06	9.26	9.46	10.06	10.26	10.46	11.06	11.26	11.46	12.06	12.26	12.46	13.06

Ⓓ = nur an Schultagen

wupsi 434

434 Köln-Mülheim, Wiener Platz U - Schildgen - Odenthal - Bergisch Gladbach S

montags-freitags

Haltestellen																					
Danzierstr. ab			13.15			14.15			15.15			16.15			17.15			18.15			
K.-Mülh.,Wiener Platz U			13.17			14.17			15.17			16.17			17.17			18.17			
Keupstr.			13.20			14.20			15.20			16.20			17.20			18.20			
Berliner Str.			13.23			14.23			15.23			16.23			17.23			18.23			
Neurather Weg			13.25			14.25			15.25			16.25			17.25			18.25			
Honschaftsstr.			13.27			14.27			15.27			16.27			17.27			18.27			
Torringer Weg			13.28			14.28			15.28			16.28			17.28			18.28			
Birkenweg			13.29			14.29			15.29			16.29			17.29			18.29			
Höhscheider Weg			13.30			14.30			15.30			16.30			17.30			18.30			
Lippeweg			13.31			14.31			15.31			16.31			17.31			18.31			
Imbacher Weg			13.32			14.32			15.32			16.32			17.32			18.32			
Leuchterstr. (Bussteig B)	12.53	13.13	13.33	13.53	14.13	14.33	14.53	15.13	15.33	15.53	16.13	16.33	16.53	17.13	17.33	17.53	18.13	18.33	18.53	19.13	
Auf der Aue	12.55	13.15	13.35	13.55	14.15	14.35	14.55	15.15	15.35	15.55	16.15	16.35	16.55	17.15	17.35	17.55	18.15	18.35	18.55	19.15	
Im Wirtskamp	12.56	13.16	13.36	13.56	14.16	14.36	14.56	15.16	15.36	15.56	16.16	16.36	16.56	17.16	17.36	17.56	18.16	18.36	18.56	19.16	
In der Hardt	12.58	13.18	13.38	13.58	14.18	14.38	14.58	15.18	15.38	15.58	16.18	16.38	16.58	17.18	17.38	17.58	18.18	18.38	18.58	19.18	
Hardthof	12.59	13.19	13.39	13.59	14.19	14.39	14.59	15.19	15.39	15.59	16.19	16.39	16.59	17.19	17.39	17.59	18.19	18.39	18.59	19.19	
Klutstein	13.00	13.20	13.40	14.00	14.20	14.40	15.00	15.20	15.40	16.00	16.20	16.40	17.00	17.20	17.40	18.00	18.20	18.40	19.00	19.20	
Seelsheide	13.01	13.21	13.41	14.01	14.21	14.41	15.01	15.21	15.41	16.01	16.21	16.41	17.01	17.21	17.41	18.01	18.21	18.41	19.01	19.21	
Broicher Feld	13.02	13.22	13.42	14.02	14.22	14.42	15.02	15.22	15.42	16.02	16.22	16.42	17.02	17.22	17.42	18.02	18.22	18.42	19.02	19.22	
Schildgen, Kirche	13.03	13.23	13.43	14.03	14.23	14.43	15.03	15.23	15.43	16.03	16.23	16.43	17.03	17.23	17.43	18.03	18.23	18.43	19.03	19.23	
Brahmsstr.	13.04	13.24	13.44	14.04	14.24	14.44	15.04	15.24	15.44	16.04	16.24	16.44	17.04	17.24	17.44	18.04	18.24	18.44	19.04	19.24	
Scharrenberg	13.05	13.25	13.45	14.05	14.25	14.45	15.05	15.25	15.45	16.05	16.25	16.45	17.05	17.25	17.45	18.05	18.25	18.45	19.05	19.25	
Osenau-Süd	13.07	13.27	13.47	14.07	14.27	14.47	15.07	15.27	15.47	16.07	16.27	16.47	17.07	17.27	17.47	18.07	18.27	18.47	19.07	19.27	
An der Dhünn	13.08	13.28	13.48	14.08	14.28	14.48	15.08	15.28	15.48	16.08	16.28	16.48	17.08	17.28	17.48	18.08	18.28	18.48	19.08	19.28	
Odenthal, Rathaus	13.09	13.29	13.49	14.09	14.29	14.49	15.09	15.29	15.49	16.09	16.29	16.49	17.09	17.29	17.49	18.09	18.29	18.49	19.09	19.29	
Herzogenfeld	13.10	13.30	13.50	14.10	14.30	14.50	15.10	15.30	15.50	16.10	16.30	16.50	17.10	17.30	17.50	18.10	18.30	18.50	19.10	19.30	
Odenthal, Schule	13.11	13.31	13.51	14.11	14.31	14.51	15.11	15.31	15.51	16.11	16.31	16.51	17.11	17.31	17.51	18.11	18.31	18.51	19.11	19.31	
Funkenhof	13.12	13.32	13.52	14.12	14.32	14.52	15.12	15.32	15.52	16.12	16.32	16.52	17.12	17.32	17.52	18.12	18.32	18.52	19.12	19.32	
Voiswinkel	13.14	13.34	13.54	14.14	14.34	14.54	15.14	15.34	15.54	16.14	16.34	16.54	17.14	17.34	17.54	18.14	18.34	18.54	19.14	19.34	

Unterboschbach ab	13.15	13.35	13.55	14.15	14.35	14.55	15.15	15.35	15.55	16.15	16.35	16.55	17.15	17.35	17.55	18.15	18.35	18.55	19.15	19.35	
Hebborn, Kirche	13.16	13.36	13.56	14.16	14.36	14.56	15.16	15.36	15.56	16.16	16.36	16.56	17.16	17.36	17.56	18.16	18.36	18.56	19.16	19.36	
Jägerstr.	13.18	13.38	13.58	14.18	14.38	14.58	15.18	15.38	15.58	16.18	16.38	16.58	17.18	17.38	17.58	18.18	18.38	18.58	19.18	19.38	
Max-Bruch-Str.	13.19	13.39	13.59	14.19	14.39	14.59	15.19	15.39	15.59	16.19	16.39	16.59	17.19	17.39	17.59	18.19	18.39	18.59	19.19	19.39	
Am Mühlenberg	13.20	13.40	14.00	14.20	14.40	15.00	15.20	15.40	16.00	16.20	16.40	17.00	17.20	17.40	18.00	18.20	18.40	19.00	19.20	19.40	
Forum	13.21	13.41	14.01	14.21	14.41	15.01	15.21	15.41	16.01	16.21	16.41	17.01	17.21	17.41	18.01	18.21	18.41	19.01	19.21	19.41	
Markt ↓	13.22	13.42	14.02	14.22	14.42	15.02	15.22	15.42	16.02	16.22	16.42	17.02	17.22	17.42	18.02	18.22	18.42	19.02	19.22	19.42	
Berg. Gladbach S an	13.26	13.46	14.06	14.26	14.46	15.06	15.26	15.46	16.06	16.26	16.46	17.06	17.26	17.46	18.06	18.26	18.46	19.06	19.26	19.46	

wupsi
434

434 Köln-Mülheim, Wiener Platz U - Schildgen - Odenthal - Bergisch Gladbach S

		montags-freitags								samstags			sonn- und feiertags		
Haltestellen															
Danzierstr.	ab	19.15			20.15										
K.-Mülh.,Wiener Platz U		19.17			20.17										
Keupstr.		19.20			20.20										
Berliner Str.		19.23			20.23										
Neurather Weg		19.25			20.25										
Honschaftsstr.		19.27			20.27										
Torringer Weg		19.28			20.28										
Birkenweg		19.29			20.29										
Höhscheider Weg		19.30			20.30										
Lippeweg		19.31			20.31										
Imbacher Weg		19.32			20.32		21.35	22.35	23.35	7.35		23.35	10.35		23.35
Leuchterstr. (Bussteig B)		19.33	19.53	20.13	20.33	20.53	21.36	22.36	23.36	7.36		23.36	10.36		23.36
Auf der Aue		19.35	19.55	20.15	20.35	20.55	21.38	22.38	23.38	7.38		23.38	10.38		23.38
Im Wirtskamp		19.36	19.56	20.16	20.36	20.56	21.39	22.39	23.39	7.39		23.39	10.39		23.39
In der Hardt		19.38	19.58	20.18	20.38	20.58	21.41	22.41	23.41	7.41		23.41	10.41		23.41
Hardthof		19.39	19.59	20.19	20.39	20.59	21.42	22.42	23.42	7.42		23.42	10.42		23.42
Klutstein		19.40	20.00	20.20	20.40	21.00	21.43	22.43	23.43	7.43		23.43	10.43		23.43
Seelsheide		19.41	20.01	20.21	20.41	21.01	21.44	22.44	23.44	7.44		23.44	10.44		23.44
Broicher Feld		19.42	20.02	20.22	20.42	21.02	21.45	22.45	23.45	7.45	alle	23.45	10.45	alle	23.45
Schildgen, Kirche		19.43	20.03	20.23	20.43	21.03	21.46	22.46	23.46	7.46	60	23.46	10.46	60	23.46
Brahmsstr.		19.44	20.04	20.24	20.44	21.04	21.47	22.47	23.47	7.47	Min.	23.47	10.47	Min.	23.47
Scharrenberg		19.45	20.05	20.25	20.45	21.05	21.48	22.48	23.48	7.48		23.48	10.48		23.48
Osenau-Süd		19.47	20.07	20.27	20.47	21.07	21.50	22.50	23.50	7.50		23.50	10.50		23.50
An der Dhünn		19.48	20.08	20.28	20.48	21.08	21.51	22.51	23.51	7.51		23.51	10.51		23.51
Odenthal, Rathaus		19.49	20.09	20.29	20.49	21.09	21.52	22.52	23.52	7.52		23.52	10.52		23.52
Herzogenfeld		19.50	20.10	20.30	20.50	21.10	21.53	22.53	23.53	7.53		23.53	10.53		23.53
Odenthal, Schule		19.51	20.11	20.31	20.51	21.11	|	|	|	|		|	|		|
Funkenhof		19.52	20.12	20.32	20.52	21.12	21.54	22.54	23.54	7.54		23.54	10.54		23.54
Voiswinkel		19.54	20.14	20.34	20.54	21.14	21.56	22.56	23.56	7.56		23.56	10.56		23.56

wupsi 434

Unterboschbach	ab	19.55	20.15	20.35	20.55	21.15	21.57	22.57	23.57	7.57		23.57	10.57		23.57
Hebborn, Kirche		19.56	20.16	20.36	20.56	21.16	21.58	22.58	23.58	7.58		23.58	10.58		23.58
Jägerstr.		19.58	20.18	20.38	20.58	21.18	22.00	23.00	0.00	8.00	alle	0.00	11.00	alle	0.00
Max-Bruch-Str.		19.59	20.19	20.39	20.59	21.19	22.01	23.01	0.01	8.01	60	0.01	11.01	60	0.01
Am Mühlenberg		20.00	20.20	20.40	21.00	21.20	22.02	23.02	0.02	8.02	Min.	0.02	11.02	Min.	0.02
Forum		20.01	20.21	20.41	21.01	21.21	22.03	23.03	0.03	8.03		0.03	11.03		0.03
Markt	↓	20.02	20.22	20.42	21.02	21.22	22.04	23.04	0.04	8.04		0.04	11.04		0.04
Berg. Gladbach S	**an**	20.06	20.26	20.46	21.06	21.26	22.08	23.08	0.08	8.08		0.08	11.08		0.08

wupsi 434

435 Bergisch Gladbach Ⓢ - Hand - Köln-Dellbrück Ⓢ ➔

Haltestellen		montags-freitags										samstags								sonn- und feiertags			
					Ⓓ																		
Berg. Gladbach Ⓢ	**ab**	5.33		13.13	13.31	13.33		20.33	21.26	22.26	23.26	5.24	6.24	7.24		19.54	20.26		23.26	8.26		23.26	
Langemarckweg		5.36		13.16	13.34	13.36		20.36	21.28	22.28	23.28	5.27	6.27	7.27		19.57	20.28		23.28	8.28		23.28	
BELKAW arena		5.36		13.16	13.34	13.36		20.36	21.28	22.28	23.28	5.27	6.27	7.27		19.57	20.28		23.28	8.28		23.28	
An der Flora		5.37		13.17	13.35	13.37		20.37	21.29	22.29	23.29	5.28	6.28	7.28		19.58	20.29		23.29	8.29		23.29	
Buchholzstr.		5.39		13.19	13.37	13.39		20.39	21.30	22.30	23.30	5.30	6.30	7.30		20.00	20.30		23.30	8.30		23.30	
Kolpingstr.		5.40		13.20	13.38	13.40		20.40	21.31	22.31	23.31	5.31	6.31	7.31		20.01	20.31		23.31	8.31		23.31	
Carl-Sonnenschein-Str.		5.41	alle	13.21	13.39	13.41	alle	20.41	21.32	22.32	23.32	5.32	6.32	7.32	alle	20.02	20.32	alle	23.32	8.32	alle	23.32	
Schmidt-Blegge-Str.		5.43	20	13.23	13.41	13.43	20	20.43	21.34	22.34	23.34	5.34	6.34	7.34	30	20.04	20.34	60	23.34	8.34	60	23.34	
Peter-Walterscheidt-Str.		5.44	Min.	13.24	13.42	13.44	Min.	20.44	21.35	22.35	23.35	5.35	6.35	7.35	Min.	20.05	20.35	Min.	23.35	8.35	Min.	23.35	
Heideweg		5.45		13.25	13.43	13.45		20.45	21.36	22.36	23.36	5.36	6.36	7.36		20.06	20.36		23.36	8.36		23.36	
Hand, Kirche		5.46		13.26	13.44	13.46		20.46	21.37	22.37	23.37	5.37	6.37	7.37		20.07	20.37		23.37	8.37		23.37	
Heinrich-Strünker-Str.		5.47		13.27		13.47		20.47	21.38	22.38	23.38	5.38	6.38	7.38		20.08	20.38		23.38	8.38		23.38	
Paffrather Str.		5.48		13.28		13.48		20.48	21.39	22.39	23.39	5.39	6.39	7.39		20.09	20.39		23.39	8.39		23.39	
Berg.Gladbacher Str		5.50		13.30		13.50		20.50	21.40	22.40	23.40	5.41	6.41	7.41		20.11	20.40		23.40	8.40		23.40	
Möhlstr.	↓	5.51		13.31		13.51		20.51	21.42	22.42	23.42	5.42	6.42	7.42		20.12	20.42		23.42	8.42		23.42	
Köln-Dellbrück Ⓢ	**an**	5.53		13.33		13.53		20.53	21.44	22.44	23.44	5.44	6.44	7.44		20.14	20.44		23.44	8.44		23.44	

alle Wagen fahren als Linie 436 weiter über Dellbrück, Hauptstr., Gierath nach Bergisch Gladbach Ⓢ

Ⓓ = nur an Schultagen

www.wupsi.de

wupsi

435

435 Köln-Dellbrück Ⓢ - Hand - Bergisch Gladbach Ⓢ ←

Haltestellen		montags-freitags										samstags								sonn- und feiertags			
					Ⓓ																		
Köln-Dellbrück Ⓢ	**ab**	5.45		7.05		7.25		21.05	21.45	22.45	23.45	5.45	6.45		20.45	21.45	22.45	23.45		8.45		22.45	
Möhlstr.		5.47		7.07		7.27		21.07	21.46	22.46	23.46	5.47	6.47		20.47	21.46	22.46	23.46		8.46		22.46	
Berg.Gladbacher Str.		5.48		7.08		7.28		21.08	21.47	22.47	23.47	5.48	6.48		20.48	21.47	22.47	23.47		8.47		22.47	
Paffrather Str.		5.50		7.10		7.30		21.10	21.49	22.49	23.49	5.50	6.50		20.50	21.49	22.49	23.49		8.49		22.49	
Heinrich-Strünker-Str.		5.51		7.11		7.31		21.11	21.50	22.50	23.50	5.51	6.51		20.51	21.50	22.50	23.50		8.50		22.50	
Hand, Kirche		5.52		7.12	7.14	7.32		21.12	21.51	22.51	23.51	5.52	6.52		20.52	21.51	22.51	23.51		8.51		22.51	
Heideweg		5.53	alle	7.13	7.15	7.33	alle	21.13	21.52	22.52	23.52	5.53	6.53	alle	20.53	21.52	22.52	23.52		8.52	alle	22.52	
Peter-Walterscheidt-Str.		5.54	20	7.14	7.16	7.34	20	21.14	21.53	22.53	23.53	5.54	6.54	30	20.54	21.53	22.53	23.53		8.53	60	22.53	
Schmidt-Blegge-Str.		5.55	Min.	7.15	7.17	7.35	Min.	21.15	21.54	22.54	23.54	5.55	6.55	Min.	20.55	21.54	22.54	23.54		8.54	Min.	22.54	
Carl-Sonnenschein-Str.		5.57		7.17	7.19	7.37		21.17	21.55	22.55	23.55	5.57	6.57		20.57	21.55	22.55	23.55		8.55		22.55	
Kolpingstr.		5.58		7.18	7.20	7.38		21.18	21.56	22.56	23.56	5.58	6.58		20.58	21.56	22.56	23.56		8.56		22.56	
Buchholzstr.		5.59		7.19	7.21	7.39		21.19	21.57	22.57	23.57	5.59	6.59		20.59	21.57	22.57	23.57		8.57		22.57	
An der Flora		6.01		7.21	7.22	7.41		21.21	21.59	22.59	23.59	6.01	7.01		21.01	21.59	22.59	23.59		8.59		22.59	
BELKAW arena		6.02		7.22	7.24	7.42		21.22	22.00	23.00	0.00	6.02	7.02		21.02	22.00	23.00	0.00		9.00		23.00	
Langemarckweg	↓	6.03		7.23	7.24	7.43		21.23	22.01	23.01	0.01	6.03	7.03		21.03	22.01	23.01	0.01		9.01		23.01	
Berg. Gladbach Ⓢ	**an**	6.06		7.26	7.27	7.46		21.26	22.04	23.04	0.04	6.06	7.06		21.06	22.04	23.04	0.04		9.04		23.04	

alle Wagen kommen als Linie 436 von Dellbrück, Hauptstr.

Ⓓ = nur an Schultagen

www.wupsi.de

wupsi

435

436 Bergisch Gladbach Ⓢ - Gierath - Köln-Dellbrück (Stadtbahn) - Köln-Dellbrück Ⓢ →

Haltestellen		montags-freitags						samstags							sonn- und feiertags			
Berg. Gladbach Ⓢ	**ab**	5.37		20.37	21.23	22.23	23.23	5.20	6.20		20.20	21.23	22.23	23.23	8.23		23.23	
Markt		5.39		20.39	21.25	22.25	23.25	5.22	6.22		20.22	21.25	22.25	23.25	8.25		23.25	
Poststr.		5.40		20.40	21.26	22.26	23.26	5.23	6.23		20.23	21.26	22.26	23.26	8.26		23.26	
Dechant-Müller-Str.		5.42		20.42	21.28	22.28	23.28	5.25	6.25		20.25	21.28	22.28	23.28	8.28		23.28	
Gronau, Kirche		5.44		20.44	21.30	22.30	23.30	5.27	6.27		20.27	21.30	22.30	23.30	8.30		23.30	
Kradepohl		5.45		20.45	21.31	22.31	23.31	5.28	6.28		20.28	21.31	22.31	23.31	8.31		23.31	
Duckterath		5.46		20.46	21.32	22.32	23.32	5.29	6.29		20.29	21.32	22.32	23.32	8.32		23.32	
Duckterather Weg		5.47	alle	20.47	21.33	22.33	23.33	5.30	6.30	alle	20.30	21.33	22.33	23.33	8.33	alle	23.33	
Schlodderdicher Weg		5.48	20	20.48	21.34	22.34	23.34	5.31	6.31	30	20.31	21.34	22.34	23.34	8.34	60	23.34	
Schlodderdich		5.50	Min.	20.50	21.35	22.35	23.35	5.33	6.33	Min.	20.33	21.35	22.35	23.35	8.35	Min.	23.35	
Gierath		5.51		20.51	21.36	22.36	23.36	5.34	6.34		20.34	21.36	22.36	23.36	8.36		23.36	
Penningsfelder Weg		5.53		20.53	21.37	22.37	23.37	5.36	6.36		20.36	21.37	22.37	23.37	8.37		23.37	
Strundener Str.		5.54		20.54	21.38	22.38	23.38	5.37	6.37		20.37	21.38	22.38	23.38	8.38		23.38	
Gemarkenstr.		5.56		20.56	21.40	22.40	23.40	5.39	6.39		20.39	21.40	22.40	23.40	8.40		23.40	
Köln-Dellbrück Hauptstraße		5.58		20.58	21.42	22.42	23.42	5.41	6.41		20.41	21.42	22.42	23.42	8.42		23.42	
Von-Quadt-Str.	↓	6.00		21.00	21.43	22.43	23.43	5.43	6.43		20.43	21.43	22.43	23.43	8.43		23.43	
Köln-Dellbrück Ⓢ	**an**	6.02		21.02	21.45	22.45	23.45	5.45	6.45		20.45	21.45	22.45	23.45	8.45		23.45	

436 Köln-Dellbrück Ⓢ - Köln-Dellbrück (Stadtbahn) - Gierath - Bergisch Gladbach Ⓢ ←

Haltestellen		montags-freitags						samstags							sonn- und feiertags			
Köln-Dellbrück Ⓢ	**ab**	5.53		20.53	21.44	22.44	23.44	5.44	6.44	7.44		20.14	20.44		23.44	8.44		22.44
Von-Quadt-Str.		5.55		20.55	21.46	22.46	23.46	5.46	6.46	7.46		20.16	20.46		23.46	8.46		22.46
Köln-Dellbrück Hauptstraße		5.57		20.57	21.48	22.48	23.48	5.48	6.48	7.48		20.18	20.48		23.48	8.48		22.48
Gemarkenstr.		5.59		20.59	21.49	22.49	23.49	5.50	6.50	7.50		20.20	20.49		23.49	8.49		22.49
Strundener Str.		6.01		21.01	21.50	22.50	23.50	5.52	6.52	7.52		20.22	20.50		23.50	8.50		22.50
Penningsfelder Weg		6.02		21.02	21.51	22.51	23.51	5.53	6.53	7.53		20.23	20.51		23.51	8.51		22.51
Gierath		6.04		21.04	21.53	22.53	23.53	5.55	6.55	7.55		20.25	20.53		23.53	8.53		22.53
Schlodderdich		6.05	alle	21.05	21.54	22.54	23.54	5.56	6.56	7.56	alle	20.26	20.54	alle	23.54	8.54	alle	22.54
Schlodderdicher Weg		6.06	20	21.06	21.55	22.55	23.55	5.57	6.57	7.57	30	20.27	20.55	60	23.55	8.55	60	22.55
Duckterather Weg		6.07	Min.	21.07	21.56	22.56	23.56	5.58	6.58	7.58	Min.	20.28	20.56	Min.	23.56	8.56	Min.	22.56
Duckterath		6.08		21.08	21.56	22.56	23.56	5.59	6.59	7.59		20.29	20.56		23.56	8.56		22.56
Kradepohl		6.09		21.09	21.57	22.57	23.57	6.00	7.00	8.00		20.30	20.57		23.57	8.57		22.57
Gronau, Kirche		6.10		21.10	21.58	22.58	23.58	6.01	7.01	8.01		20.31	20.58		23.58	8.58		22.58
Dechant-Müller-Str.		6.12		21.12	22.00	23.00	0.00	6.03	7.03	8.03		20.33	21.00		0.00	9.00		23.00
Poststr.		6.14		21.14	22.02	23.02	0.02	6.05	7.05	8.05		20.35	21.02		0.02	9.02		23.02
Markt	↓	6.16		21.16	22.04	23.04	0.04	6.07	7.07	8.07		20.37	21.04		0.04	9.04		23.04
Berg. Gladbach Ⓢ	**an**	6.19		21.19	22.07	23.07	0.07	6.10	7.10	8.10		20.40	21.07		0.07	9.07		23.07

437 Bergisch Gladbach Ⓢ - Reuterstraße - Nußbaum - Paffrath, Kombibad →

	montags-freitags				samstags			sonn- und feiertags		
Haltestellen										
Berg. Gladbach Ⓢ ab	6.31	7.41		20.41	8.41		19.41	9.41		19.41
Im Aspert	6.35	7.45		20.45	8.45		19.45	9.45		19.45
An der Engelsfuhr	6.36	7.46		20.46	8.46		19.46	9.46		19.46
Jägerhof	6.37	7.47		20.47	8.47		19.47	9.47		19.47
Am Vogelherd	6.37	7.47		20.47	8.47		19.47	9.47		19.47
Hebborner Str.	6.38	7.48	alle	20.48	8.48	alle	19.48	9.48	alle	19.48
Reuterstr.	6.39	7.49	60	20.49	8.49	60	19.49	9.49	60	19.49
Nußbaumer Berg	6.40	7.50	Min.	20.50	8.50	Min.	19.50	9.50	Min.	19.50
Nußbaumer Kamp	6.41	7.51		20.51	8.51		19.51	9.51		19.51
Paffrath, Friedhof	6.42	7.52		20.52	8.52		19.52	9.52		19.52
Paffrath, Kirche	6.43	7.53		20.53	8.53		19.53	9.53		19.53
Borngasse	6.44	7.54		20.54	8.54		19.54	9.54		19.54
Goldbornstr. ↓	6.45	7.55		20.55	8.55		19.55	9.55		19.55
Paffrath, Kombibad an	6.47	7.57		20.57	8.57		19.57	9.57		19.57

www.wupsi.de
wupsi
437

437 Paffrath, Kombibad - Nußbaum - Reuterstraße - Bergisch Gladbach Ⓢ ←

	montags-freitags					samstags			sonn- und feiertags		
Haltestellen		Ⓓ									
Paffrath, Kombibad ab	6.48		7.58		20.58	8.58		19.58	9.58		19.58
Goldbornstr.	6.49		7.59		20.59	8.59		19.59	9.59		19.59
Borngasse	6.50		8.00		21.00	9.00		20.00	10.00		20.00
Schmidt-Blegge-Str.	6.51		8.01		21.01	9.01		20.01	10.01		20.01
Carl-Sonnenschein-Str.	6.53		8.03		21.03	9.03		20.03	10.03		20.03
V.-Ketteler/Kolping Str.	6.54		8.04		21.04	9.04		20.04	10.04		20.04
Hand, Kirche		7.18									
Heideweg		7.19									
Peter-Walterscheidt-Str.		7.20		alle			alle			alle	
Paffrath, Kirche	6.56	7.22	8.06	60	21.06	9.06	60	20.06	10.06	60	20.06
Paffrath, Friedhof	6.57	7.23	8.07	Min.	21.07	9.07	Min.	20.07	10.07	Min.	20.07
Nußbaumer Kamp	6.58	7.24	8.08		21.08	9.08		20.08	10.08		20.08
Nußbaumer Berg	6.59	7.25	8.09		21.09	9.09		20.09	10.09		20.09
Reuterstr.	7.00	7.26	8.10		21.10	9.10		20.10	10.10		20.10
Hebborner Str.	7.01	7.27	8.11		21.11	9.11		20.11	10.11		20.11
Am Vogelherd	7.01	7.27	8.11		21.11	9.11		20.11	10.11		20.11
Jägerhof	7.02	7.28	8.12		21.12	9.12		20.12	10.12		20.12
An der Engelsfuhr	7.03	7.29	8.13		21.13	9.13		20.13	10.13		20.13
Im Aspert ↓	7.04	7.30	8.14		21.14	9.14		20.14	10.14		20.14
Berg. Gladbach Ⓢ an	7.08	7.34	8.18		21.18	9.18		20.18	10.18		20.18

Ⓓ = nur an Schultagen

www.wupsi.de
wupsi
437

438 Bergisch Gladbach Ⓢ - Damaschkestraße →

Haltestellen	montags-freitags	samstags
Berg. Gladbach Ⓢ ab	20.12	20.15
Jakobstr.	20.14	20.17
Am Stadion	20.16	20.19
Nikolaus-Lenau-Str.	20.17	20.20
Damaschkestraße an	20.18	20.21

438 Damaschkestraße - Bergisch Gladbach Ⓢ ←

Haltestellen	montags-freitags		samstags
Damaschkestraße ab	5.02	6.02	5.36
Nikolaus-Lenau-Str.	5.03	6.03	5.37
Am Stadion	5.04	6.04	5.38
Jakobstr.	5.05	6.05	5.39
Berg. Gladbach Ⓢ an	5.08	6.08	5.42

439 Bergisch Gladbach Ⓢ - Rommerscheid - Margaretenhöhe und zurück

Haltestellen	montags-freitags					samstags			sonn- und feiertags		
		Ⓓ									
Berg. Gladbach Ⓢ ab	6.37	6.57	7.37		20.37	8.37		19.37	9.37		19.37
Markt	6.40	7.00	7.40		20.40	8.40		19.40	9.40		19.40
Forum	6.42	7.02	7.42		20.42	8.42		19.42	9.42		19.42
Am Mühlenberg	6.43	7.03	7.43		20.43	8.43		19.43	9.43		19.43
Max-Bruch-Str.	6.44	7.04	7.44	alle	20.44	8.44	alle	19.44	9.44	alle	19.44
Johannesstr.	6.45	7.05	7.45	60	20.45	8.45	60	19.45	9.45	60	19.45
Rommerscheider Str.	6.46	7.06	7.46	Min.	20.46	8.46	Min.	19.46	9.46	Min.	19.46
Großer Busch	6.48	7.08	7.48		20.48	8.48		19.48	9.48		19.48
Rommerscheid	6.50	7.10	7.50		20.50	8.50		19.50	9.50		19.50
Rommerscheider Höhe	6.51	7.11	7.51		20.51	8.51		19.51	9.51		19.51
Margaretenhöhe an	6.52	7.12	7.52		20.52	8.52		19.52	9.52		19.52

Ⓓ = nur an Schultagen

Haltestellen	montags-freitags					samstags			sonn- und feiertags		
		Ⓓ									
Margaretenhöhe ab	6.52	7.12	7.52		20.52	8.52		19.52	9.52		19.52
Höhenweg	6.53	7.13	7.53		20.53	8.53		19.53	9.53		19.53
Bergstr.	6.54	7.14	7.54		20.54	8.54		19.54	9.54		19.54
Johannesstr.	6.55	7.15	7.55	alle	20.55	8.55	alle	19.55	9.55	alle	19.55
Max-Bruch-Str.	6.56	7.16	7.56	60	20.56	8.56	60	19.56	9.56	60	19.56
Am Mühlenberg	6.57	7.17	7.57	Min.	20.57	8.57	Min.	19.57	9.57	Min.	19.57
Forum	6.58	7.18	7.58		20.58	8.58		19.58	9.58		19.58
Markt	6.59	7.19	7.59		20.59	8.59		19.59	9.59		19.59
Berg. Gladbach Ⓢ an	7.03	7.23	8.03		21.03	9.03		20.03	10.03		20.03

Ⓓ = nur an Schultagen

447 Bergisch Gladbach Ⓢ - Nußbaum (AST-Verkehr) ➔

	montags-freitags					samstags					sonn- und feiertags			
Haltestellen														
Berg. Gladbach Ⓢ ab	5.55		21.15		1.15	6.15		21.15		1.15	7.15		1.15	
Am Vogelherd	5.59		21.19		1.19	6.19		21.19		1.19	7.19		1.19	
Amselweg	6.00		21.20		1.20	6.20		21.20		1.20	7.20		1.20	
Hebborner Str.	6.00		21.20		1.20	6.20		21.20		1.20	7.20		1.20	
Im Drosselhain	6.01		21.21		1.21	6.21		21.21		1.21	7.21		1.21	
Mutzer Str.	6.01		21.21		1.21	6.21		21.21		1.21	7.21		1.21	
Am Urnenfeld	6.01	alle	21.21	alle	1.21	6.21	alle	21.21	alle	1.21	7.21	alle	1.21	
Reuterstr.	6.01	20	21.21	60	1.21	6.21	30	21.21	60	1.21	7.21	60	1.21	
Keltenweg	6.01	Min.	21.21	Min.	1.21	6.21	Min.	21.21	Min.	1.21	7.21	Min.	1.21	
Nußbaumer Berg	6.02		21.22		1.22	6.22		21.22		1.22	7.22		1.22	
Römerfeld	6.02		21.22		1.22	6.22		21.22		1.22	7.22		1.22	
Nußbaumer Kamp	6.03		21.23		1.23	6.23		21.23		1.23	7.23		1.23	
Paffrath, Friedhof	6.04		21.24		1.24	6.24		21.24		1.24	7.24		1.24	
Steinenkamp ↓	6.05		21.25		1.25	6.25		21.25		1.25	7.25		1.25	
Pannenberg an	6.06		21.26		1.26	6.26		21.26		1.26	7.26		1.26	

Das Anruf-Sammel-Taxi (AST) müssen Sie mindestens 30 Minuten vor der planmäßigen Abfahrt telefonisch bestellen. Tel.: 0 22 02/1 97 31

447 Nußbaum - Bergisch Gladbach Ⓢ (AST-Verkehr) ➔

	montags-freitags					samstags					sonn- und feiertags			
Haltestellen														
Pannenberg ab	6.15		21.35		1.35	6.35		21.35		1.35	7.35		1.35	
Steinenkamp	6.15		21.35		1.35	6.35		21.35		1.35	7.35		1.35	
Paffrath, Friedhof	6.16		21.36		1.36	6.36		21.36		1.36	7.36		1.36	
Nußbaumer Kamp	6.17		21.37		1.37	6.37		21.37		1.37	7.37		1.37	
Römerfeld	6.17		21.37		1.37	6.37		21.37		1.37	7.37		1.37	
Nußbaumer Berg	6.18		21.38		1.38	6.38		21.38		1.38	7.38		1.38	
Keltenweg	6.18	alle	21.38	alle	1.38	6.38	alle	21.38	alle	1.38	7.38	alle	1.38	
Reuterstr.	6.19	20	21.39	60	1.39	6.39	30	21.39	60	1.39	7.39	60	1.39	
Am Urnenfeld	6.19	Min.	21.39	Min.	1.39	6.39	Min.	21.39	Min.	1.39	7.39	Min.	1.39	
Mutzer Str.	6.19		21.39		1.39	6.39		21.39		1.39	7.39		1.39	
Im Drosselhain	6.19		21.39		1.39	6.39		21.39		1.39	7.39		1.39	
Hebborner Str.	6.20		21.40		1.40	6.40		21.40		1.40	7.40		1.40	
Amselweg	6.20		21.40		1.40	6.40		21.40		1.40	7.40		1.40	
Am Vogelherd ↓	6.20		21.40		1.40	6.40		21.40		1.40	7.40		1.40	
Berg. Gladbach Ⓢ an	6.26		21.46		1.46	6.46		21.46		1.46	7.46		1.46	

Das Anruf-Sammel-Taxi (AST) müssen Sie mindestens 30 Minuten vor der planmäßigen Abfahrt telefonisch bestellen. Tel.: 0 22 02/1 97 31

450 Bergisch Gladbach Ⓢ - Refrath (Stadtbahn) - Kippekausen (Stadtbahn) - Frankenforst - Bergisch Gladbach Ⓢ

sonn- und feiertags

Haltestellen																	
Berg. Gladbach Ⓢ	**ab**	8.15	9.15	10.15	11.15	12.15	13.15	14.15	15.15	16.15	17.15	18.15	19.15	20.15	21.15	22.15	23.15
Markt		8.17	9.17	10.17	11.17	12.17	13.17	14.17	15.17	16.17	17.17	18.17	19.17	20.17	21.17	22.17	23.17
Poststr.		8.18	9.18	10.18	11.18	12.18	13.18	14.18	15.18	16.18	17.18	18.18	19.18	20.18	21.18	22.18	23.18
Dechant-Müller-Str.		8.20	9.20	10.20	11.20	12.20	13.20	14.20	15.20	16.20	17.20	18.20	19.20	20.20	21.20	22.20	23.20
Fachhochschule		8.22	9.22	10.22	11.22	12.22	13.22	14.22	15.22	16.22	17.22	18.22	19.22	20.22	21.22	22.22	23.22
Finanzamt		8.23	9.23	10.23	11.23	12.23	13.23	14.23	15.23	16.23	17.23	18.23	19.23	20.23	21.23	22.23	23.23
Gronau, Friedhof		8.24	9.24	10.24	11.24	12.24	13.24	14.24	15.24	16.24	17.24	18.24	19.24	20.24	21.24	22.24	23.24
Kicke		8.26	9.26	10.26	11.26	12.26	13.26	14.26	15.26	16.26	17.26	18.26	19.26	20.26	21.26	22.26	23.26
Junkersgut		8.27	9.27	10.27	11.27	12.27	13.27	14.27	15.27	16.27	17.27	18.27	19.27	20.27	21.27	22.27	23.27
Holunderweg		8.28	9.28	10.28	11.28	12.28	13.28	14.28	15.28	16.28	17.28	18.28	19.28	20.28	21.28	22.28	23.28
Bern.-Eyberg-Str.		8.28	9.28	10.28	11.28	12.28	13.28	14.28	15.28	16.28	17.28	18.28	19.28	20.28	21.28	22.28	23.28
Beningsfeld		8.30	9.30	10.30	11.30	12.30	13.30	14.30	15.30	16.30	17.30	18.30	19.30	20.30	21.30	22.30	23.30
Immanuel-Kant-Str.		8.31	9.31	10.31	11.31	12.31	13.31	14.31	15.31	16.31	17.31	18.31	19.31	20.31	21.31	22.31	23.31
In der Auen, Kirche		8.32	9.32	10.32	11.32	12.32	13.32	14.32	15.32	16.32	17.32	18.32	19.32	20.32	21.32	22.32	23.32
Lustheide (Stadtbahn)		8.33	9.33	10.33	11.33	12.33	13.33	14.33	15.33	16.33	17.33	18.33	19.33	20.33	21.33	22.33	23.33
Lustheide		8.35	9.35	10.35	11.35	12.35	13.35	14.35	15.35	16.35	17.35	18.35	19.35	20.35	21.35	22.35	23.35
Im Hilgersfeld		8.35	9.35	10.35	11.35	12.35	13.35	14.35	15.35	16.35	17.35	18.35	19.35	20.35	21.35	22.35	23.35
Neufeldweg		8.36	9.36	10.36	11.36	12.36	13.36	14.36	15.36	16.36	17.36	18.36	19.36	20.36	21.36	22.36	23.36
Refrath (Stadtbahn)		8.37	9.37	10.37	11.37	12.37	13.37	14.37	15.37	16.37	17.37	18.37	19.37	20.37	21.37	22.37	23.37
Kippekausen, Friedhof		8.38	9.38	10.38	11.38	12.38	13.38	14.38	15.38	16.38	17.38	18.38	19.38	20.38	21.38	22.38	23.38
Am Burgtor		8.39	9.39	10.39	11.39	12.39	13.39	14.39	15.39	16.39	17.39	18.39	19.39	20.39	21.39	22.39	23.39
Burgplatz		8.39	9.39	10.39	11.39	12.39	13.39	14.39	15.39	16.39	17.39	18.39	19.39	20.39	21.39	22.39	23.39
Kippekausen (Stadtbahn)		8.41	9.41	10.41	11.41	12.41	13.41	14.41	15.41	16.41	17.41	18.41	19.41	20.41	21.41	22.41	23.41
Tulpenstr.		8.42	9.42	10.42	11.42	12.42	13.42	14.42	15.42	16.42	17.42	18.42	19.42	20.42	21.42	22.42	23.42
Schubertstraße		8.44	9.44	10.44	11.44	12.44	13.44	14.44	15.44	16.44	17.44	18.44	19.44	20.44	21.44	22.44	23.44
Mozartstr.		8.46	9.46	10.46	11.46	12.46	13.46	14.46	15.46	16.46	17.46	18.46	19.46	20.46	21.46	22.46	23.46
Ernst-Reuter-Str.		8.47	9.47	10.47	11.47	12.47	13.47	14.47	15.47	16.47	17.47	18.47	19.47	20.47	21.47	22.47	23.47
Frankenforster Str.		8.47	9.47	10.47	11.47	12.47	13.47	14.47	15.47	16.47	17.47	18.47	19.47	20.47	21.47	22.47	23.47
Frankenforst		8.48	9.48	10.48	11.48	12.48	13.48	14.48	15.48	16.48	17.48	18.48	19.48	20.48	21.48	22.48	23.48

Wingertsheide	ab	8.50	9.50	10.50	11.50	12.50	13.50	14.50	15.50	16.50	17.50	18.50	19.50	20.50	21.50	22.50	23.50
Neufeldweg		8.51	9.51	10.51	11.51	12.51	13.51	14.51	15.51	16.51	17.51	18.51	19.51	20.51	21.51	22.51	23.51
Im Hilgersfeld		8.51	9.51	10.51	11.51	12.51	13.51	14.51	15.51	16.51	17.51	18.51	19.51	20.51	21.51	22.51	23.51
Lustheide		8.52	9.52	10.52	11.52	12.52	13.52	14.52	15.52	16.52	17.52	18.52	19.52	20.52	21.52	22.52	23.52
Lustheide (Stadtbahn)		8.54	9.54	10.54	11.54	12.54	13.54	14.54	15.54	16.54	17.54	18.54	19.54	20.54	21.54	22.54	23.54
In der Auen, Kirche		8.54	9.54	10.54	11.54	12.54	13.54	14.54	15.54	16.54	17.54	18.54	19.54	20.54	21.54	22.54	23.54
Immanuel-Kant-Str.		8.56	9.56	10.56	11.56	12.56	13.56	14.56	15.56	16.56	17.56	18.56	19.56	20.56	21.56	22.56	23.56
Beningsfeld		8.57	9.57	10.57	11.57	12.57	13.57	14.57	15.57	16.57	17.57	18.57	19.57	20.57	21.57	22.57	23.57
Bern.-Eyberg-Str.		8.58	9.58	10.58	11.58	12.58	13.58	14.58	15.58	16.58	17.58	18.58	19.58	20.58	21.58	22.58	23.58
Junkersgut		9.00	10.00	11.00	12.00	13.00	14.00	15.00	16.00	17.00	18.00	19.00	20.00	21.00	22.00	23.00	0.00
Kicke		9.01	10.01	11.01	12.01	13.01	14.01	15.01	16.01	17.01	18.01	19.01	20.01	21.01	22.01	23.01	0.01
Gronau, Friedhof		9.02	10.02	11.02	12.02	13.02	14.02	15.02	16.02	17.02	18.02	19.02	20.02	21.02	22.02	23.02	0.02
Finanzamt		9.03	10.03	11.03	12.03	13.03	14.03	15.03	16.03	17.03	18.03	19.03	20.03	21.03	22.03	23.03	0.03
Fachhochschule		9.04	10.04	11.04	12.04	13.04	14.04	15.04	16.04	17.04	18.04	19.04	20.04	21.04	22.04	23.04	0.04
Richard-Zanders-Str.		9.05	10.05	11.05	12.05	13.05	14.05	15.05	16.05	17.05	18.05	19.05	20.05	21.05	22.05	23.05	0.05
Dechant-Müller-Str.		9.06	10.06	11.06	12.06	13.06	14.06	15.06	16.06	17.06	18.06	19.06	20.06	21.06	22.06	23.06	0.06
Poststr.		9.08	10.08	11.08	12.08	13.08	14.08	15.08	16.08	17.08	18.08	19.08	20.08	21.08	22.08	23.08	0.08
Markt	▼	9.09	10.09	11.09	12.09	13.09	14.09	15.09	16.09	17.09	18.09	19.09	20.09	21.09	22.09	23.09	0.09
Berg. Gladbach Ⓢ	**an**	9.12	10.12	11.12	12.12	13.12	14.12	15.12	16.12	17.12	18.12	19.12	20.12	21.12	22.12	23.12	0.12

451 Bergisch Gladbach Ⓢ - Refrath (Stadtbahn) - Refrath, Halbenmorgen →

Haltestellen	montags-freitags					samstags		
Berg. Gladbach Ⓢ ab	5.28		19.58		22.58	5.58		22.58
Markt	5.30		20.00		23.00	6.00		23.00
Poststr.	5.31		20.01		23.01	6.01		23.01
Dechant-Müller-Str.	5.33		20.03		23.03	6.03		23.03
Fachhochschule	5.36		20.06		23.06	6.06		23.06
Finanzamt	5.37		20.07		23.07	6.07		23.07
Gronau, Friedhof	5.38		20.08		23.08	6.08		23.08
Kicke	5.40		20.10		23.10	6.10		23.10
Junkersgut	5.41		20.11		23.11	6.11		23.11
Steinbreche	5.42	alle	20.12	alle	23.12	6.12	alle	23.12
Siebenmorgen	5.44	30	20.14	60	23.14	6.14	60	23.14
Refrath (Stadtbahn)	5.45	Min.	20.15	Min.	23.15	6.15	Min.	23.15
Neufeldweg	5.47		20.17		23.17	6.17		23.17
Im Hilgersfeld	5.48		20.18		23.18	6.18		23.18
Lustheide	5.49		20.19		23.19	6.19		23.19
Lustheide (Stadtbahn)	5.50		20.20		23.20	6.20		23.20
In der Auen, Kirche	5.51		20.21		23.21	6.21		23.21
Immanuel-Kant-Str.	5.52		20.22		23.22	6.22		23.22
Beningsfeld	5.53		20.23		23.23	6.23		23.23
Bern.-Eyberg-Str. ↓	5.55		20.25		23.25	6.25		23.25
Halbenmorgen an	5.56		20.26		23.26	6.26		23.26

weitere Fahrten siehe Linie 450

www.wupsi.de wupsi 451

451 Refrath, Halbenmorgen - Refrath (Stadtbahn) - Bergisch Gladbach Ⓢ ←

Haltestellen	montags-freitags									samstags		
Halbenmorgen ab	5.56	6.26	6.56	7.26	7.56		20.26		23.26	6.26		23.26
Junkersgut	5.58	6.28	6.58	7.28	7.58		20.28		23.28	6.28		23.28
Holunderweg	5.59	6.29	6.59	7.29	7.59		20.29		23.29	6.29		23.29
Bern.-Eyberg-Str.	6.00	6.30	7.00	7.30	8.00		20.30		23.30	6.30		23.30
Beningsfeld	6.01	6.31	7.01	7.31	8.01		20.31		23.31	6.31		23.31
Immanuel-Kant-Str.	6.02	6.32	7.02	7.32	8.02		20.32		23.32	6.32		23.32
In der Auen, Kirche	6.04	6.34	7.04	7.34	8.04		20.34		23.34	6.34		23.34
Lustheide (Stadtbahn)	6.05	6.35	7.05	7.35	8.05		20.35		23.35	6.35		23.35
Lustheide	6.07	6.37	7.07	7.37	8.07		20.37		23.37	6.37		23.37
Im Hilgersfeld	6.08	6.38	7.08	7.38	8.08		20.38		23.38	6.38		23.38
Neufeldweg	6.09	6.39	7.09	7.39	8.09		20.39		23.39	6.39		23.39
Refrath (Stadtbahn)	6.10	6.40	7.10	7.40	8.10		20.40		23.40	6.40		23.40
Siebenmorgen	6.12	6.42	7.12	7.42	8.12	alle	20.42	alle	23.42	6.42	alle	23.42
Steinbreche	6.13	6.43	7.13	7.43	8.13	30	20.43	60	23.43	6.43	60	23.43
Junkersgut	6.14	6.44	7.14	7.44	8.14	Min.	20.44	Min.	23.44	6.44	Min.	23.44
Kicke	6.15	6.45	7.15	7.45	8.15		20.45		23.45	6.45		23.45
Gronau, Friedhof	6.17	6.47	7.17	7.47	8.17		20.47		23.47	6.47		23.47
Finanzamt	6.19	6.49	7.19	7.49	8.19		20.49		23.49	6.49		23.49
Fachhochschule	6.20	6.50	7.20	7.50	8.20		20.50		23.50	6.50		23.50
Richard-Zanders-Str.	6.21	6.51	7.21		8.21		20.51		23.51	6.51		23.51
Dechant-Müller-Str.	6.22	6.52	7.22		8.22		20.52		23.52	6.52		23.52
Poststr.	6.24	6.54	7.24		8.24		20.54		23.54	6.54		23.54
Birkenhain				7.52								
Wiesenstr.				7.54								
Heidkamp, Schule				7.58								
Arbeitsagentur				8.00								
Markt ↓	6.26	6.56	7.26	8.02	8.26		20.56		23.56	6.56		23.56
Berg. Gladbach Ⓢ an	6.29	6.59	7.29	8.05	8.29		20.59		23.59	6.59		23.59

weitere Fahrten siehe Linie 450

www.wupsi.de wupsi 451

452 Bergisch Gladbach Ⓢ - Refrath (Stadtbahn) - Kippekausen (Stadtbahn) - Frankenforst →

Haltestellen		montags-freitags						samstags		
Berg. Gladbach Ⓢ	**ab**	5.13		19.43	20.28		23.28	6.28		23.28
Markt		5.15		19.45	20.30		23.30	6.30		23.30
Poststr.		5.16		19.46	20.31		23.31	6.31		23.31
Dechant-Müller-Str.		5.18		19.48	20.33		23.33	6.33		23.33
Fachhochschule		5.21		19.51	20.36		23.36	6.36		23.36
Finanzamt		5.22		19.52	20.37		23.37	6.37		23.37
Gronau, Friedhof		5.23		19.53	20.38		23.38	6.38		23.38
Kicke		5.25		19.55	20.40		23.40	6.40		23.40
Junkersgut		5.26	alle	19.56	20.41	alle	23.41	6.41	alle	23.41
Steinbreche		5.27	30	19.57	20.42	60	23.42	6.42	60	23.42
Siebenmorgen		5.29	Min.	19.59	20.44	Min.	23.44	6.44	Min.	23.44
Refrath (Stadtbahn)		5.30		20.00	20.45		23.45	6.45		23.45
Kippekausen, Friedhof		5.33		20.03	20.48		23.48	6.48		23.48
Am Burgtor		5.34		20.04	20.49		23.49	6.49		23.49
Burgplatz		5.35		20.05	20.50		23.50	6.50		23.50
Kippekausen (Stadtbahn)		5.37		20.07	20.52		23.52	6.52		23.52
Tulpenstr.		5.38		20.08	20.53		23.53	6.53		23.53
Schubertstraße	↓	5.40		20.10	20.55		23.55	6.55		23.55
Mozartstr.	an	5.43		20.13	20.58		23.58	6.58		23.58

weitere Fahrten siehe Linie 450

www.wupsi.de

wupsi

452

452 Frankenforst - Kippekausen (Stadtbahn) - Refrath (Stadtbahn) - Bergisch Gladbach Ⓢ ←

Haltestellen		montags-freitags										samstags		
					Ⓓ									
Mozartstr.	ab	5.43	6.13	6.43	7.08	7.13		20.13	20.58	21.58	22.58	6.58		22.58
Ernst-Reuter-Str.		5.44	6.14	6.44	7.09	7.14		20.14	20.59	21.59	22.59	6.59		22.59
Frankenforster Str.		5.45	6.15	6.45	7.10	7.15		20.15	21.00	22.00	23.00	7.00		23.00
Frankenforst		5.46	6.16	6.46	7.11	7.16		20.16	21.01	22.01	23.01	7.01		23.01
Tulpenstr.		5.48	6.18	6.48	7.13	7.18		20.18	21.03	22.03	23.03	7.03		23.03
Kippekausen (Stadtbahn)		5.50	6.20	6.50	7.15	7.20		20.20	21.05	22.05	23.05	7.05		23.05
Burgplatz		5.51	6.21	6.51	7.16	7.21		20.21	21.06	22.06	23.06	7.06		23.06
Am Burgtor		5.52	6.22	6.52	7.17	7.22		20.22	21.07	22.07	23.07	7.07		23.07
Kippekausen, Friedhof		5.53	6.23	6.53	7.18	7.23		20.23	21.08	22.08	23.08	7.08		23.08
Refrath (Stadtbahn)		5.55	6.25	6.55	7.20	7.25		20.25	21.10	22.10	23.10	7.10		23.10
Siebenmorgen		5.57	6.27	6.57	7.22	7.27		20.27	21.12	22.12	23.12	7.12		23.12
Steinbreche		5.58	6.28	6.58	7.23	7.28	alle	20.28	21.13	22.13	23.13	7.13	alle	23.13
Junkersgut		5.59	6.29	6.59	7.24	7.29	30	20.29	21.14	22.14	23.14	7.14	60	23.14
Kicke		6.00	6.30	7.00	7.25	7.30	Min.	20.30	21.15	22.15	23.15	7.15	Min.	23.15
Gronau, Friedhof		6.02	6.32	7.02	7.27	7.32		20.32	21.17	22.17	23.17	7.17		23.17
Finanzamt		6.04	6.34	7.04	7.29	7.34		20.34	21.19	22.19	23.19	7.19		23.19
Fachhochschule		6.05	6.35	7.05	7.30	7.35		20.35	21.20	22.20	23.20	7.20		23.20
Richard-Zanders-Str.		6.06	6.36	7.06		7.36		20.36	21.21	22.21	23.21	7.21		23.21
Dechant-Müller-Str.		6.07	6.37	7.07		7.37		20.37	21.22	22.22	23.22	7.22		23.22
Birkenhain					7.32									
Wiesenstr.					7.34									
Heidkamp, Schule					7.38									
Arbeitsagentur					7.40									
Poststr.		6.09	6.39	7.09		7.39		20.39	21.24	22.24	23.24	7.24		23.24
Markt	↓	6.11	6.41	7.11	7.42	7.41		20.41	21.26	22.26	23.26	7.26		23.26
Berg. Gladbach Ⓢ	**an**	6.14	6.44	7.14	7.45	7.44		20.44	21.29	22.29	23.29	7.29		23.29

weitere Fahrten siehe Linie 450

Ⓓ = Mo-Fr an Schultagen

www.wupsi.de

wupsi

452

453 Berg.Gladbach S ▸ Herkenrath ▸ Grünenbäum. / Oberkülheim ➔

RVK - Niederlassung Rheinisch-Bergischer Kreis GL 0180 6 13 13 13 ; TaxiBus Anmeldung 0180 6 15 15 15 (20 Cent/Anruf aus dem dt. Festnetz; Mobilfunk max. 60 Cent/ Anruf)

		montags - freitags																						
Fahrtnummer		201	3	5	207	9	11	213	701	15	17	219	21	23	225	27	29	231	33	35	237	39	41	243
Verkehrsbeschränkungen									S															
Anmerkungen																								
Köln Dom/Hbf/ S11 U S	*ab*	*4.47*	*5.07*	*5.27*	*5.47*	*6.07*	*6.27*	*6.47*	*7.07*	*7.07*	*7.27*	*7.47*	*8.07*	*8.27*	*8.47*	*9.07*	*9.27*	*9.47*	*10.07*	*10.27*	*10.47*	*11.07*	*11.27*	*11.47*
Bergisch Gladbach S	*an*	*5.07*	*5.27*	*5.47*	*6.07*	*6.27*	*6.47*	*7.07*	*7.27*	*7.27*	*7.47*	*8.07*	*8.27*	*8.47*	*9.07*	*9.27*	*9.47*	*10.07*	*10.27*	*10.47*	*11.07*	*11.27*	*11.47*	*12.07*
Bergisch Gladbach S	**ab**	5.12	5.32	5.52	6.12	6.32	6.52	7.12	7.28	7.32	7.52	8.12	8.32	8.52	9.12	9.32	9.52	10.12	10.32	10.52	11.12	11.32	11.52	12.12
Berg. Gladbach Markt		5.15	5.35	5.55	6.15	6.35	6.55	7.15	7.31	7.35	7.55	8.15	8.35	8.55	9.15	9.35	9.55	10.15	10.35	10.55	11.15	11.35	11.55	12.15
Berg. Gladbach An der Jüch		5.17	5.37	5.57	6.17	6.37	6.57	7.17	7.33	7.37	7.57	8.17	8.37	8.57	9.17	9.37	9.57	10.17	10.37	10.57	11.17	11.37	11.57	12.17
Berg. Gladbach Ev. Krankenhaus		5.18	5.38	5.58	6.18	6.38	6.58	7.18	7.34	7.38	7.58	8.18	8.38	8.58	9.18	9.38	9.58	10.18	10.38	10.58	11.18	11.38	11.58	12.18
Berg. Gladbach Liebigstr.		5.20	5.40	6.00	6.20	6.40	7.00	7.20	7.36	7.40	8.00	8.20	8.40	9.00	9.20	9.40	10.00	10.20	10.40	11.00	11.20	11.40	12.00	12.20
Berg. Gladbach Feldstr.		5.21	5.41	6.01	6.21	6.41	7.01	7.21	7.37	7.41	8.01	8.21	8.41	9.01	9.21	9.41	10.01	10.21	10.41	11.01	11.21	11.41	12.01	12.21
Sand Sander Aue		5.22	5.42	6.02	6.22	6.42	7.02	7.22	7.38	7.42	8.02	8.22	8.42	9.02	9.22	9.42	10.02	10.22	10.42	11.02	11.22	11.42	12.02	12.22
Sand Lohplatz		5.23	5.43	6.03	6.23	6.43	7.03	7.23	7.39	7.43	8.03	8.23	8.43	9.03	9.23	9.43	10.03	10.23	10.43	11.03	11.23	11.43	12.03	12.23
Sand Kirche		5.24	5.44	6.04	6.24	6.44	7.04	7.24	7.40	7.44	8.04	8.24	8.44	9.04	9.24	9.44	10.04	10.24	10.44	11.04	11.24	11.44	12.04	12.24
Sand Dombach-Sander-Str.		5.25	5.45	6.05	6.25	6.45	7.05	7.25	7.41	7.45	8.05	8.25	8.45	9.05	9.25	9.45	10.05	10.25	10.45	11.05	11.25	11.45	12.05	12.25
Herkenrath Breite		5.26	5.46	6.06	6.26	6.46	7.06	7.26	7.43	7.46	8.06	8.26	8.46	9.06	9.26	9.46	10.06	10.26	10.46	11.06	11.26	11.46	12.06	12.26
Herkenrath Kierdorf		5.27	5.47	6.07	6.27	6.47	7.07	7.27	7.45	7.47	8.07	8.27	8.47	9.07	9.27	9.47	10.07	10.27	10.47	11.07	11.27	11.47	12.07	12.27
Herkenrath Ball		5.29	5.49	6.09	6.29	6.49	7.09	7.29	7.48	7.49	8.09	8.29	8.49	9.09	9.29	9.49	10.09	10.29	10.49	11.09	11.29	11.49	12.09	12.29
Herkenrath Johanniter Str.		5.30	⌇	6.10	6.30	⌇	7.10	7.30		⌇	8.10	8.30	⌇	9.10	9.30	⌇	10.10	10.30	⌇	11.10	11.30	⌇	12.10	12.30
Herkenrath Asselborner Weg		5.31	⌇	6.11	6.31	⌇	7.11	7.31		⌇	8.11	8.31	⌇	9.11	9.31	⌇	10.11	10.31	⌇	11.11	11.31	⌇	12.11	12.31
Herkenrath Grünenbäumchen		5.32	⌇	6.12	6.32	⌇	7.12	7.32		⌇	8.12	8.32	⌇	9.12	9.32	⌇	10.12	10.32	⌇	11.12	11.32	⌇	12.12	12.32
Herkenrath Oberheide			5.51			6.51				7.51			8.51			9.51			10.51			11.51		
Broich			5.52			6.52				7.52			8.52			9.52			10.52			11.52		
Broich Am Rothfeld			5.53			6.53				7.53			8.53			9.53			10.53			11.53		
Bärbroich			5.54			6.54				7.54			8.54			9.54			10.54			11.54		
Oberkülheim	**an**		5.56			6.56				7.56			8.56			9.56			10.56			11.56		

S nur an Schultagen. Diese Fahrt ist auf die Belange des Schülerverkehrs ausgerichtet. Änderungen sind möglich.

453 Berg.Gladbach S ▸ Herkenrath ▸ Grünenbäum. / Oberkülheim ➔

RVK - Niederlassung Rheinisch-Bergischer Kreis GL 0180 6 13 13 13 ; TaxiBus Anmeldung 0180 6 15 15 15 (20 Cent/Anruf aus dem dt. Festnetz; Mobilfunk max. 60 Cent/ Anruf)

		montags - freitags																						
Fahrtnummer		45	47	705	249	51	53	255	57	59	261	63	65	267	69	71	273	75	77	279	81	83	85	87
Verkehrsbeschränkungen				S																				
Anmerkungen																								
Köln Dom/Hbf/ S11 U S	*ab*	*12.07*	*12.27*		*12.47*	*13.07*	*13.27*	*13.47*	*14.07*	*14.27*	*14.47*	*15.07*	*15.27*	*15.47*	*16.07*	*16.27*	*16.47*	*17.07*	*17.27*	*17.47*	*18.07*	*18.27*	*18.47*	*19.07*
Bergisch Gladbach S	*an*	*12.27*	*12.47*		*13.07*	*13.27*	*13.47*	*14.07*	*14.27*	*14.47*	*15.07*	*15.27*	*15.47*	*16.07*	*16.27*	*16.47*	*17.07*	*17.27*	*17.47*	*18.07*	*18.27*	*18.47*	*19.07*	*19.27*
Bergisch Gladbach S	**ab**	12.32	12.52		13.12	13.32	13.52	14.12	14.32	14.52	15.12	15.32	15.52	16.12	16.32	16.52	17.12	17.32	17.52	18.12	18.32	18.52	19.12	19.32
Berg. Gladbach Markt		12.35	12.55		13.15	13.35	13.55	14.15	14.35	14.55	15.15	15.35	15.55	16.15	16.35	16.55	17.15	17.35	17.55	18.15	18.35	18.55	19.15	19.35
Berg. Gladbach An der Jüch		12.37	12.57		13.17	13.37	13.57	14.17	14.37	14.57	15.17	15.37	15.57	16.17	16.37	16.57	17.17	17.37	17.57	18.17	18.37	18.57	19.17	19.37
Berg. Gladbach Ev. Krankenhaus		12.38	12.58		13.18	13.38	13.58	14.18	14.38	14.58	15.18	15.38	15.58	16.18	16.38	16.58	17.18	17.38	17.58	18.18	18.38	18.58	19.18	19.38
Berg. Gladbach Liebigstr.		12.40	13.00		13.20	13.40	14.00	14.20	14.40	15.00	15.20	15.40	16.00	16.20	16.40	17.00	17.20	17.40	18.00	18.20	18.40	19.00	19.20	19.40
Berg. Gladbach Feldstr.		12.41	13.01		13.21	13.41	14.01	14.21	14.41	15.01	15.21	15.41	16.01	16.21	16.41	17.01	17.21	17.41	18.01	18.21	18.41	19.01	19.21	19.41
Sand Sander Aue		12.42	13.02		13.22	13.42	14.02	14.22	14.42	15.02	15.22	15.42	16.02	16.22	16.42	17.02	17.22	17.42	18.02	18.22	18.42	19.02	19.22	19.42
Sand Lohplatz		12.43	13.03		13.23	13.43	14.03	14.23	14.43	15.03	15.23	15.43	16.03	16.23	16.43	17.03	17.23	17.43	18.03	18.23	18.43	19.03	19.23	19.43
Sand Kirche		12.44	13.04		13.24	13.44	14.04	14.24	14.44	15.04	15.24	15.44	16.04	16.24	16.44	17.04	17.24	17.44	18.04	18.24	18.44	19.04	19.24	19.44
Sand Dombach-Sander-Str.		12.45	13.05		13.25	13.45	14.05	14.25	14.45	15.05	15.25	15.45	16.05	16.25	16.45	17.05	17.25	17.45	18.05	18.25	18.45	19.05	19.25	19.45
Herkenrath Breite		12.46	13.06		13.26	13.46	14.06	14.26	14.46	15.06	15.26	15.46	16.06	16.26	16.46	17.06	17.26	17.46	18.06	18.26	18.46	19.06	19.26	19.46
Herkenrath Kierdorf		12.47	13.07		13.27	13.47	14.07	14.27	14.47	15.07	15.27	15.47	16.07	16.27	16.47	17.07	17.27	17.47	18.07	18.27	18.47	19.07	19.27	19.47
Herkenrath Ball		12.49	13.09	13.25	13.29	13.49	14.09	14.29	14.49	15.09	15.29	15.49	16.09	16.29	16.49	17.09	17.29	17.49	18.09	18.29	18.49	19.09	19.29	19.49
Herkenrath Johanniter Str.		⌇	13.10	⌇	13.30	⌇	14.10	14.30	⌇	15.10	15.30	⌇	16.10	16.30	⌇	17.10	17.30	⌇	18.10	18.30	⌇	19.10	19.30	⌇
Herkenrath Asselborner Weg		⌇	13.11	⌇	13.31	⌇	14.11	14.31	⌇	15.11	15.31	⌇	16.11	16.31	⌇	17.11	17.31	⌇	18.11	18.31	⌇	19.11	19.31	⌇
Herkenrath Grünenbäumchen		⌇	13.12	⌇	13.32	⌇	14.12	14.32	⌇	15.12	15.32	⌇	16.12	16.32	⌇	17.12	17.32	⌇	18.12	18.32	⌇	19.12	19.32	⌇
Herkenrath Oberheide		12.51		13.27		13.51			14.51			15.51			16.51			17.51			18.51			19.51
Broich		12.52		13.28		13.52			14.52			15.52			16.52			17.52			18.52			19.52
Broich Am Rothfeld		12.53		13.29		13.53			14.53			15.53			16.53			17.53			18.53			19.53
Bärbroich		12.54		13.30		13.54			14.54			15.54			16.54			17.54			18.54			19.54
Oberkülheim	**an**	12.56		13.32		13.56			14.56			15.56			16.56			17.56			18.56			19.56

S nur an Schultagen. Diese Fahrt ist auf die Belange des Schülerverkehrs ausgerichtet. Änderungen sind möglich.

	montags - freitags							samstags															
Fahrtnummer	89	91	93	95	97	99	101	1001	1003	1005	1007	1009	1011	1013	1015	1017	1019	1021	1023	1025	1027	1029	1031
Verkehrsbeschränkungen							a																
Anmerkungen																							
Köln Dom/Hbf/ S11 U S ab	*19.27*	*19.47*	*20.07*	*20.27*	*20.47*	*21.47*	*22.47*	*5.47*	*6.47*	*7.17*	*7.47*	*8.17*	*8.47*	*9.17*	*9.47*	*10.17*	*10.47*	*11.17*	*11.47*	*12.17*	*12.47*	*13.17*	*13.47*
Bergisch Gladbach S an	*19.47*	*20.07*	*20.27*	*20.47*	*21.07*	*22.07*	*23.07*	*6.07*	*7.07*	*7.37*	*8.07*	*8.37*	*9.07*	*9.37*	*10.07*	*10.37*	*11.07*	*11.37*	*12.07*	*12.37*	*13.07*	*13.37*	*14.07*
Bergisch Gladbach S ab	19.52	20.12	20.32	20.52	21.12	22.12	23.12	6.12	7.12	7.42	8.12	8.42	9.12	9.42	10.12	10.42	11.12	11.42	12.12	12.42	13.12	13.42	14.12
Berg. Gladbach Markt	19.55	20.15	20.35	20.55	21.15	22.15	23.15	6.15	7.15	7.45	8.15	8.45	9.15	9.45	10.15	10.45	11.15	11.45	12.15	12.45	13.15	13.45	14.15
Berg. Gladbach An der Jüch	19.57	20.17	20.37	20.57	21.17	22.17	23.17	6.17	7.17	7.47	8.17	8.47	9.17	9.47	10.17	10.47	11.17	11.47	12.17	12.47	13.17	13.47	14.17
Berg. Gladbach Ev. Krankenhaus	19.58	20.18	20.38	20.58	21.18	22.18	23.18	6.18	7.18	7.48	8.18	8.48	9.18	9.48	10.18	10.48	11.18	11.48	12.18	12.48	13.18	13.48	14.18
Berg. Gladbach Liebigstr.	20.00	20.20	20.40	21.00	21.20	22.20	23.20	6.20	7.20	7.50	8.20	8.50	9.20	9.50	10.20	10.50	11.20	11.50	12.20	12.50	13.20	13.50	14.20
Berg. Gladbach Feldstr.	20.01	20.21	20.41	21.01	21.21	22.21	23.21	6.21	7.21	7.51	8.21	8.51	9.21	9.51	10.21	10.51	11.21	11.51	12.21	12.51	13.21	13.51	14.21
Sand Sander Aue	20.02	20.22	20.42	21.02	21.22	22.22	23.22	6.22	7.22	7.52	8.22	8.52	9.22	9.52	10.22	10.52	11.22	11.52	12.22	12.52	13.22	13.52	14.22
Sand Lohplatz	20.03	20.23	20.43	21.03	21.23	22.23	23.23	6.23	7.23	7.53	8.23	8.53	9.23	9.53	10.23	10.53	11.23	11.53	12.23	12.53	13.23	13.53	14.23
Sand Kirche	20.04	20.24	20.44	21.04	21.24	22.24	23.24	6.24	7.24	7.54	8.24	8.54	9.24	9.54	10.24	10.54	11.24	11.54	12.24	12.54	13.24	13.54	14.24
Sand Dombach-Sander-Str.	20.05	20.25	20.45	21.05	21.25	22.25	23.25	6.25	7.25	7.55	8.25	8.55	9.25	9.55	10.25	10.55	11.25	11.55	12.25	12.55	13.25	13.55	14.25
Herkenrath Breite	20.06	20.26	20.46	21.06	21.26	22.26	23.26	6.26	7.26	7.56	8.26	8.56	9.26	9.56	10.26	10.56	11.26	11.56	12.26	12.56	13.26	13.56	14.26
Herkenrath Kierdorf	20.07	20.27	20.47	21.07	21.27	22.27	23.27	6.27	7.27	7.57	8.27	8.57	9.27	9.57	10.27	10.57	11.27	11.57	12.27	12.57	13.27	13.57	14.27
Herkenrath Ball	20.09	20.29	20.49	21.09	21.29	22.29	23.29	6.29	7.29	7.59	8.29	8.59	9.29	9.59	10.29	10.59	11.29	11.59	12.29	12.59	13.29	13.59	14.29
Herkenrath Johanniter Str.	20.10	20.30	⌇	21.10	⌇	⌇	⌇	6.30	7.30	⌇	8.30	⌇	9.30	⌇	10.30	⌇	11.30	⌇	12.30	⌇	13.30	⌇	14.30
Herkenrath Asselborner Weg	20.11	20.31	⌇	21.11	⌇	⌇	⌇	6.31	7.31	⌇	8.31	⌇	9.31	⌇	10.31	⌇	11.31	⌇	12.31	⌇	13.31	⌇	14.31
Herkenrath Grünenbäumchen	20.12	20.32	⌇	21.12	⌇	⌇	⌇	6.32	7.32	⌇	8.32	⌇	9.32	⌇	10.32	⌇	11.32	⌇	12.32	⌇	13.32	⌇	14.32
Herkenrath Oberheide			20.51		21.31	22.31	23.31			8.01		9.01		10.01		11.01		12.01		13.01		14.01	
Broich			20.52		21.32	22.32	23.32			8.02		9.02		10.02		11.02		12.02		13.02		14.02	
Broich Am Rothfeld			20.53		21.33	22.33	23.33			8.03		9.03		10.03		11.03		12.03		13.03		14.03	
Bärbroich			20.54		21.34	22.34	23.34			8.04		9.04		10.04		11.04		12.04		13.04		14.04	
Oberkülheim an			20.56		21.36	22.36	23.36			8.06		9.06		10.06		11.06		12.06		13.06		14.06	

a vor Wochenfeiertagen; und nur freitags

Die Linie verkehrt am 24. und 31.12. laut besonderer Bekanntmachung und an Rosenmontag nach Ferienfahrplan!

TaxiBus; anfordern spätestens 30 Min. vor Abfahrt unter Tel. 0180 6 15 15 15 (20 Cent/Anruf aus dem dt. Festnetz; Mobilfunk max. 60 Cent/Anruf)!

Gruppen ab 5 Personen melden sich bitte 3 Tage vorher unter v.g. Tel. Nr. an!

RVK wupsi Regionalverkehr Köln GmbH

453

453 Berg.Gladbach S ▸ Herkenrath ▸ Grünenbäum. / Oberkülheim ➔

RVK - Niederlassung Rheinisch-Bergischer Kreis GL 0180 6 13 13 13 ; TaxiBus Anmeldung 0180 6 15 15 15 (20 Cent/Anruf aus dem dt. Festnetz; Mobilfunk max. 60 Cent/ Anruf)

	samstags																sonn- und feiertags						
Fahrtnummer	1033	1035	1037	1039	1041	1043	1045	1047	1049	1051	1053	1055	1057	1059	1061	1063	2001	2003	2005	2007	2901	2009	2903
Verkehrsbeschränkungen																							
Anmerkungen																					📞		📞
Köln Dom/Hbf/ S11 U S ab	*14.17*	*14.47*	*15.17*	*15.47*	*16.17*	*16.47*	*17.17*	*17.47*	*18.17*	*18.47*	*19.17*	*19.47*	*20.17*	*20.47*	*21.47*	*22.47*	*6.47*	*7.47*	*8.47*	*9.47*		*10.47*	
Bergisch Gladbach S an	*14.37*	*15.07*	*15.37*	*16.07*	*16.37*	*17.07*	*17.37*	*18.07*	*18.37*	*19.07*	*19.37*	*20.07*	*20.37*	*21.07*	*22.07*	*23.07*	*7.07*	*8.07*	*9.07*	*10.07*		*11.07*	
Bergisch Gladbach S ab	14.42	15.12	15.42	16.12	16.42	17.12	17.42	18.12	18.42	19.12	19.42	20.12	20.42	21.12	22.12	23.12	7.18	8.18	9.18	10.18		11.18	
Berg. Gladbach Markt	14.45	15.15	15.45	16.15	16.45	17.15	17.45	18.15	18.45	19.15	19.45	20.15	20.45	21.15	22.15	23.15	7.21	8.21	9.21	10.21		11.21	
Berg. Gladbach An der Jüch	14.47	15.17	15.47	16.17	16.47	17.17	17.47	18.17	18.47	19.17	19.47	20.17	20.47	21.17	22.17	23.17	7.23	8.23	9.23	10.23		11.23	
Berg. Gladbach Ev. Krankenhaus	14.48	15.18	15.48	16.18	16.48	17.18	17.48	18.18	18.48	19.18	19.48	20.18	20.48	21.18	22.18	23.18	7.24	8.24	9.24	10.24		11.24	
Berg. Gladbach Liebigstr.	14.50	15.20	15.50	16.20	16.50	17.20	17.50	18.20	18.50	19.20	19.50	20.20	20.50	21.20	22.20	23.20	7.26	8.26	9.26	10.26		11.26	
Berg. Gladbach Feldstr.	14.51	15.21	15.51	16.21	16.51	17.21	17.51	18.21	18.51	19.21	19.51	20.21	20.51	21.21	22.21	23.21	7.27	8.27	9.27	10.27		11.27	
Sand Sander Aue	14.52	15.22	15.52	16.22	16.52	17.22	17.52	18.22	18.52	19.22	19.52	20.22	20.52	21.22	22.22	23.22	7.28	8.28	9.28	10.28		11.28	
Sand Lohplatz	14.53	15.23	15.53	16.23	16.53	17.23	17.53	18.23	18.53	19.23	19.53	20.23	20.53	21.23	22.23	23.23	7.29	8.29	9.29	10.29		11.29	
Sand Kirche	14.54	15.24	15.54	16.24	16.54	17.24	17.54	18.24	18.54	19.24	19.54	20.24	20.54	21.24	22.24	23.24	7.30	8.30	9.30	10.30		11.30	
Sand Dombach-Sander-Str.	14.55	15.25	15.55	16.25	16.55	17.25	17.55	18.25	18.55	19.25	19.55	20.25	20.55	21.25	22.25	23.25	7.31	8.31	9.31	10.31		11.31	
Herkenrath Breite	14.56	15.26	15.56	16.26	16.56	17.26	17.56	18.26	18.56	19.26	19.56	20.26	20.56	21.26	22.26	23.26	7.32	8.32	9.32	10.32		11.32	
Herkenrath Kierdorf	14.57	15.27	15.57	16.27	16.57	17.27	17.57	18.27	18.57	19.27	19.57	20.27	20.57	21.27	22.27	23.27	7.33	8.33	9.33	10.33		11.33	
Herkenrath Ball	14.59	15.29	15.59	16.29	16.59	17.29	17.59	18.29	18.59	19.29	19.59	20.29	20.59	21.29	22.29	23.29	7.35	8.35	9.35	10.35	10.36	11.35	11.36
Herkenrath Johanniter Str.	⌇	15.30	⌇	16.30	⌇	17.30	⌇	18.30	⌇	19.30	⌇	20.30	⌇	⌇	⌇	⌇	7.36	8.36	9.36	10.36	⌇	11.36	⌇
Herkenrath Asselborner Weg	⌇	15.31	⌇	16.31	⌇	17.31	⌇	18.31	⌇	19.31	⌇	20.31	⌇	⌇	⌇	⌇	7.37	8.37	9.37	10.37	⌇	11.37	⌇
Herkenrath Grünenbäumchen	⌇	15.32	⌇	16.32	⌇	17.32	⌇	18.32	⌇	19.32	⌇	20.32	⌇	⌇	⌇	⌇	7.38	8.38	9.38	10.38	⌇	11.38	⌇
Herkenrath Oberheide	15.01		16.01		17.01		18.01		19.01		20.01		21.01	21.31	22.31	23.31					10.38		11.38
Broich	15.02		16.02		17.02		18.02		19.02		20.02		21.02	21.32	22.32	23.32					10.39		11.39
Broich Am Rothfeld	15.03		16.03		17.03		18.03		19.03		20.03		21.03	21.33	22.33	23.33					10.40		11.40
Bärbroich	15.04		16.04		17.04		18.04		19.04		20.04		21.04	21.34	22.34	23.34					10.41		11.41
Oberkülheim an	15.06		16.06		17.06		18.06		19.06		20.06		21.06	21.36	22.36	23.36					10.43		11.43

Die Linie verkehrt am 24. und 31.12. laut besonderer Bekanntmachung und an Rosenmontag nach Ferienfahrplan!

TaxiBus; anfordern spätestens 30 Min. vor Abfahrt unter Tel. 0180 6 15 15 15 (20 Cent/Anruf aus dem dt. Festnetz; Mobilfunk max. 60 Cent/Anruf)!

Gruppen ab 5 Personen melden sich bitte 3 Tage vorher unter v.g. Tel. Nr. an!

RVK wupsi Regionalverkehr Köln GmbH

453

	sonn- und feiertags																				
Fahrtnummer	2011	2905	2013	2907	2015	2909	2017	2911	2019	2913	2021	2915	2023	2917	2025	2919	2027	2029	2921	2031	2923
Verkehrsbeschränkungen																					
Anmerkungen		☎		☎		☎		☎		☎		☎		☎		☎			☎		☎
Köln Dom/Hbf/ S11 U S ab	*11.47*		*12.47*		*13.47*		*14.47*		*15.47*		*16.47*		*17.47*		*18.47*		*19.47*	*20.47*		*21.47*	
Bergisch Gladbach S an	*12.07*		*13.07*		*14.07*		*15.07*		*16.07*		*17.07*		*18.07*		*19.07*		*20.07*	*21.07*		*22.07*	
Bergisch Gladbach S ab	12.18		13.18		14.18		15.18		16.18		17.18		18.18		19.18		20.18	21.12		22.12	
Berg. Gladbach Markt	12.21		13.21		14.21		15.21		16.21		17.21		18.21		19.21		20.21	21.15		22.15	
Berg. Gladbach An der Jüch	12.23		13.23		14.23		15.23		16.23		17.23		18.23		19.23		20.23	21.17		22.17	
Berg. Gladbach Ev. Krankenhaus	12.24		13.24		14.24		15.24		16.24		17.24		18.24		19.24		20.24	21.18		22.18	
Berg. Gladbach Liebigstr.	12.26		13.26		14.26		15.26		16.26		17.26		18.26		19.26		20.26	21.20		22.20	
Berg. Gladbach Feldstr.	12.27		13.27		14.27		15.27		16.27		17.27		18.27		19.27		20.27	21.21		22.21	
Sand Sander Aue	12.28		13.28		14.28		15.28		16.28		17.28		18.28		19.28		20.28	21.22		22.22	
Sand Lohplatz	12.29		13.29		14.29		15.29		16.29		17.29		18.29		19.29		20.29	21.23		22.23	
Sand Kirche	12.30		13.30		14.30		15.30		16.30		17.30		18.30		19.30		20.30	21.24		22.24	
Sand Dombach-Sander-Str.	12.31		13.31		14.31		15.31		16.31		17.31		18.31		19.31		20.31	21.25		22.25	
Herkenrath Breite	12.32		13.32		14.32		15.32		16.32		17.32		18.32		19.32		20.32	21.27		22.27	
Herkenrath Kierdorf	12.33		13.33		14.33		15.33		16.33		17.33		18.33		19.33		20.33	21.29		22.29	
Herkenrath Ball	12.35	12.36	13.35	13.36	14.35	14.36	15.35	15.36	16.35	16.36	17.35	17.36	18.35	18.36	19.35	19.36	20.35	21.31	21.32	22.31	22.32
Herkenrath Johanniter Str.	12.36	⌇	13.36	⌇	14.36	⌇	15.36	⌇	16.36	⌇	17.36	⌇	18.36	⌇	19.36	⌇	20.36		⌇		⌇
Herkenrath Asselborner Weg	12.37	⌇	13.37	⌇	14.37	⌇	15.37	⌇	16.37	⌇	17.37	⌇	18.37	⌇	19.37	⌇	20.37		⌇		⌇
Herkenrath Grünenbäumchen	12.38	⌇	13.38	⌇	14.38	⌇	15.38	⌇	16.38	⌇	17.38	⌇	18.38	⌇	19.38	⌇	20.38		⌇		⌇
Herkenrath Oberheide		12.38		13.38		14.38		15.38		16.38		17.38		18.38		19.38			21.34		22.34
Broich		12.39		13.39		14.39		15.39		16.39		17.39		18.39		19.39			21.35		22.35
Broich Am Rothfeld		12.40		13.40		14.40		15.40		16.40		17.40		18.40		19.40			21.36		22.36
Bärbroich		12.41		13.41		14.41		15.41		16.41		17.41		18.41		19.41			21.37		22.37
Oberkülheim an		12.43		13.43		14.43		15.43		16.43		17.43		18.43		19.43			21.39		22.39

Die Linie verkehrt am 24. und 31.12. laut besonderer Bekanntmachung und an Rosenmontag nach Ferienfahrplan!

☎ TaxiBus; anfordern spätestens 30 Min. vor Abfahrt unter Tel. 0180 6 15 15 15 (20 Cent/Anruf aus dem dt. Festnetz; Mobilfunk max. 60 Cent/Anruf)!

Gruppen ab 5 Personen melden sich bitte 3 Tage vorher unter v.g. Tel. Nr. an!

RVK Regionalverkehr Köln GmbH wupsi 453

453 Oberkülheim / Grünenbäum. ▸ Herkenrath ▸ Berg.Gladbach S ←

RVK - Niederlassung Rheinisch-Bergischer Kreis GL ☎ 0180 6 13 13 13 ; TaxiBus Anmeldung 0180 6 15 15 15 (20 Cent/Anruf aus dem dt. Festnetz; Mobilfunk max. 60 Cent/ Anruf)

	montags - freitags																						
Fahrtnummer	2	4	206	8	10	212	14	702	16	218	704	20	22	224	26	28	230	32	34	236	38	40	242
Verkehrsbeschränkungen								S			S												
Oberkülheim ab		5.22		6.02			6.57				7.43	8.02			9.02			10.02			11.02		
Bärbroich		5.24		6.04			6.59				7.45	8.04			9.04			10.04			11.04		
Broich Am Rothfeld		5.25		6.05			7.00				7.46	8.05			9.05			10.05			11.05		
Broich		5.26		6.06			7.01				7.47	8.06			9.06			10.06			11.06		
Herkenrath Oberheide		5.27		6.07			7.02				7.48	8.07			9.07			10.07			11.07		
Herkenrath Grünenbäumchen	5.05	⌇	5.45	⌇	6.25	6.45	⌇		7.20	7.40	⌇	⌇	8.25	8.45	⌇	9.25	9.45	⌇	10.25	10.45	⌇	11.25	11.45
Herkenrath Talblick	5.06	⌇	5.46	⌇	6.26	6.46	⌇		7.21	7.41	⌇	⌇	8.26	8.46	⌇	9.26	9.46	⌇	10.26	10.46	⌇	11.26	11.46
Herkenrath Asselborner Weg	5.07	⌇	5.47	⌇	6.27	6.47	⌇		7.22	7.42	⌇	⌇	8.27	8.47	⌇	9.27	9.47	⌇	10.27	10.47	⌇	11.27	11.47
Herkenrath Johanniter Str.	5.08	⌇	5.48	⌇	6.28	6.48	⌇		7.23	7.43	⌇	⌇	8.28	8.48	⌇	9.28	9.48	⌇	10.28	10.48	⌇	11.28	11.48
Herkenrath Ball	5.10	5.30	5.50	6.10	6.30	6.50	7.05		7.25	7.45	7.51	8.10	8.30	8.50	9.10	9.30	9.50	10.10	10.30	10.50	11.10	11.30	11.50
Herkenrath Kierdorf	5.12	5.32	5.52	6.12	6.32	6.52	7.07		7.27	7.47		8.12	8.32	8.52	9.12	9.32	9.52	10.12	10.32	10.52	11.12	11.32	11.52
Herkenrath Breite	5.13	5.33	5.53	6.13	6.33	6.53	7.08		7.28	7.48		8.13	8.33	8.53	9.13	9.33	9.53	10.13	10.33	10.53	11.13	11.33	11.53
Sand Dombach-Sander-Str.	5.15	5.35	5.55	6.15	6.35	6.55	7.10		7.30	7.50		8.15	8.35	8.55	9.15	9.35	9.55	10.15	10.35	10.55	11.15	11.35	11.55
Sand Kirche	5.16	5.36	5.56	6.16	6.36	6.56	7.11	7.11	7.31	7.51		8.16	8.36	8.56	9.16	9.36	9.56	10.16	10.36	10.56	11.16	11.36	11.56
Sand Lohplatz	5.17	5.37	5.57	6.17	6.37	6.57	7.12	7.12	7.32	7.52		8.17	8.37	8.57	9.17	9.37	9.57	10.17	10.37	10.57	11.17	11.37	11.57
Sand Sander Aue	5.18	5.38	5.58	6.18	6.38	6.58	7.13	7.13	7.33	7.53		8.18	8.38	8.58	9.18	9.38	9.58	10.18	10.38	10.58	11.18	11.38	11.58
Berg. Gladbach Feldstr.	5.19	5.39	5.59	6.19	6.39	6.59	7.14	7.14	7.34	7.54		8.19	8.39	8.59	9.19	9.39	9.59	10.19	10.39	10.59	11.19	11.39	11.59
Berg. Gladbach Liebigstr.	5.20	5.40	6.00	6.20	6.40	7.00	7.15	7.15	7.35	7.55		8.20	8.40	9.00	9.20	9.40	10.00	10.20	10.40	11.00	11.20	11.40	12.00
Berg. Gladbach Ev. Krankenhaus	5.21	5.41	6.01	6.21	6.41	7.01	7.16	7.16	7.36	7.56		8.21	8.41	9.01	9.21	9.41	10.01	10.21	10.41	11.01	11.21	11.41	12.01
Berg. Gladbach An der Jüch	5.22	5.42	6.02	6.22	6.42	7.02	7.17	7.17	7.37	7.57		8.22	8.42	9.02	9.22	9.42	10.02	10.22	10.42	11.02	11.22	11.42	12.02
Berg. Gladbach Markt	5.25	5.45	6.05	6.25	6.45	7.05	7.20	7.20	7.40	8.00		8.25	8.45	9.05	9.25	9.45	10.05	10.25	10.45	11.05	11.25	11.45	12.05
Bergisch Gladbach S an	5.28	5.48	6.08	6.28	6.48	7.08	7.23	7.23	7.43	8.03		8.28	8.48	9.08	9.28	9.48	10.08	10.28	10.48	11.08	11.28	11.48	12.08
Bergisch Gladbach S/ S11 ab	*5.33*	*5.53*	*6.13*	*6.33*	*6.53*	*7.13*	*7.33*	*7.33*	*7.53*	*8.13*		*8.33*	*8.53*	*9.13*	*9.33*	*9.53*	*10.13*	*10.33*	*10.53*	*11.13*	*11.33*	*11.53*	*12.13*
Köln Dom/Hbf U S an	*5.53*	*6.13*	*6.33*	*6.53*	*7.13*	*7.33*	*7.53*	*7.53*	*8.13*	*8.33*		*8.53*	*9.13*	*9.33*	*9.53*	*10.13*	*10.33*	*10.53*	*11.13*	*11.33*	*11.53*	*12.13*	*12.33*

S nur an Schultagen. Diese Fahrt ist auf die Belange des Schülerverkehrs ausgerichtet. Änderungen sind möglich.

Die Linie verkehrt am 24. und 31.12. laut besonderer Bekanntmachung und an Rosenmontag nach Ferienfahrplan!

RVK Regionalverkehr Köln GmbH wupsi 453

	montags - freitags																						
Fahrtnummer	44	46	248	50	52	708	254	56	58	260	62	64	266	68	70	272	74	76	278	80	82	284	86
Verkehrsbeschränkungen						S																	
Anmerkungen																							
Oberkülheim ab	12.02			13.02		13.33		14.02			15.02			16.02			17.02			18.02			19.02
Bärbroich	12.04			13.04		13.35		14.04			15.04			16.04			17.04			18.04			19.04
Broich Am Rothfeld	12.05			13.05		13.36		14.05			15.05			16.05			17.05			18.05			19.05
Broich	12.06			13.06		13.37		14.06			15.06			16.06			17.06			18.06			19.06
Herkenrath Oberheide	12.07			13.07		13.38		14.07			15.07			16.07			17.07			18.07			19.07
Herkenrath Grünenbäumchen	⌇	12.25	12.45	⌇	13.25	⌇	13.45	⌇	14.25	14.45	⌇	15.25	15.45	⌇	16.25	16.45	⌇	17.25	17.45	⌇	18.25	18.45	⌇
Herkenrath Talblick	⌇	12.26	12.46	⌇	13.26	⌇	13.46	⌇	14.26	14.46	⌇	15.26	15.46	⌇	16.26	16.46	⌇	17.26	17.46	⌇	18.26	18.46	⌇
Herkenrath Asselborner Weg	⌇	12.27	12.47	⌇	13.27	⌇	13.47	⌇	14.27	14.47	⌇	15.27	15.47	⌇	16.27	16.47	⌇	17.27	17.47	⌇	18.27	18.47	⌇
Herkenrath Johanniter Str.	⌇	12.28	12.48	⌇	13.28	⌇	13.48	⌇	14.28	14.48	⌇	15.28	15.48	⌇	16.28	16.48	⌇	17.28	17.48	⌇	18.28	18.48	⌇
Herkenrath Ball	12.10	12.30	12.50	13.10	13.30	13.41	13.50	14.10	14.30	14.50	15.10	15.30	15.50	16.10	16.30	16.50	17.10	17.30	17.50	18.10	18.30	18.50	19.10
Herkenrath Kierdorf	12.12	12.32	12.52	13.12	13.32	13.43	13.52	14.12	14.32	14.52	15.12	15.32	15.52	16.12	16.32	16.52	17.12	17.32	17.52	18.12	18.32	18.52	19.12
Herkenrath Breite	12.13	12.33	12.53	13.13	13.33	13.44	13.53	14.13	14.33	14.53	15.13	15.33	15.53	16.13	16.33	16.53	17.13	17.33	17.53	18.13	18.33	18.53	19.13
Sand Dombach-Sander-Str.	12.15	12.35	12.55	13.15	13.35	13.46	13.55	14.15	14.35	14.55	15.15	15.35	15.55	16.15	16.35	16.55	17.15	17.35	17.55	18.15	18.35	18.55	19.15
Sand Kirche	12.16	12.36	12.56	13.16	13.36	13.47	13.56	14.16	14.36	14.56	15.16	15.36	15.56	16.16	16.36	16.56	17.16	17.36	17.56	18.16	18.36	18.56	19.16
Sand Lohplatz	12.17	12.37	12.57	13.17	13.37	13.48	13.57	14.17	14.37	14.57	15.17	15.37	15.57	16.17	16.37	16.57	17.17	17.37	17.57	18.17	18.37	18.57	19.17
Sand Sander Aue	12.18	12.38	12.58	13.18	13.38	13.49	13.58	14.18	14.38	14.58	15.18	15.38	15.58	16.18	16.38	16.58	17.18	17.38	17.58	18.18	18.38	18.58	19.18
Berg. Gladbach Feldstr.	12.19	12.39	12.59	13.19	13.39	13.50	13.59	14.19	14.39	14.59	15.19	15.39	15.59	16.19	16.39	16.59	17.19	17.39	17.59	18.19	18.39	18.59	19.19
Berg. Gladbach Liebigstr.	12.20	12.40	13.00	13.20	13.40	13.51	14.00	14.20	14.40	15.00	15.20	15.40	16.00	16.20	16.40	17.00	17.20	17.40	18.00	18.20	18.40	19.00	19.20
Berg. Gladbach Ev. Krankenhaus	12.21	12.41	13.01	13.21	13.41	13.52	14.01	14.21	14.41	15.01	15.21	15.41	16.01	16.21	16.41	17.01	17.21	17.41	18.01	18.21	18.41	19.01	19.21
Berg. Gladbach An der Jüch	12.22	12.42	13.02	13.22	13.42	13.53	14.02	14.22	14.42	15.02	15.22	15.42	16.02	16.22	16.42	17.02	17.22	17.42	18.02	18.22	18.42	19.02	19.22
Berg. Gladbach Markt	12.25	12.45	13.05	13.25	13.45	13.56	14.05	14.25	14.45	15.05	15.25	15.45	16.05	16.25	16.45	17.05	17.25	17.45	18.05	18.25	18.45	19.05	19.25
Bergisch Gladbach S an	12.28	12.48	13.08	13.28	13.48	13.59	14.08	14.28	14.48	15.08	15.28	15.48	16.08	16.28	16.48	17.08	17.28	17.48	18.08	18.28	18.48	19.08	19.28
Bergisch Gladbach S/ S11 ab	*12.33*	*12.53*	*13.13*	*13.33*	*13.53*	*14.13*	*14.13*	*14.33*	*14.53*	*15.13*	*15.33*	*15.53*	*16.13*	*16.33*	*16.53*	*17.13*	*17.33*	*17.53*	*18.13*	*18.33*	*18.53*	*19.13*	*19.33*
Köln Dom/Hbf U S an	*12.53*	*13.13*	*13.33*	*13.53*	*14.13*	*14.33*	*14.33*	*14.53*	*15.13*	*15.33*	*15.53*	*16.13*	*16.33*	*16.53*	*17.13*	*17.33*	*17.53*	*18.13*	*18.33*	*18.53*	*19.13*	*19.33*	*19.53*

S nur an Schultagen. Diese Fahrt ist auf die Belange des Schülerverkehrs ausgerichtet. Änderungen sind möglich.
Die Linie verkehrt am 24. und 31.12. laut besonderer Bekanntmachung und an Rosenmontag nach Ferienfahrplan!
TaxiBus; anfordern spätestens 30 Min. vor Abfahrt unter Tel. 0180 6 15 15 15 (20 Cent/Anruf aus dem dt. Festnetz; Mobilfunk max. 60 Cent/Anruf)!
Gruppen ab 5 Personen melden sich bitte 3 Tage vorher unter v.g. Tel. Nr. an!

RVK Regionalverkehr Köln GmbH wupsi 453

453 Oberkülheim / Grünenbäum. ▸ Herkenrath ▸ Berg.Gladbach S

RVK - Niederlassung Rheinisch-Bergischer Kreis GL 0180 6 13 13 13 ; TaxiBus Anmeldung 0180 6 15 15 15 (20 Cent/Anruf aus dem dt. Festnetz; Mobilfunk max. 60 Cent/ Anruf)

	montags - freitags										samstags												
Fahrtnummer	88	90	92	94	96	98	100	102	104	106	1002	1004	1006	1008	1010	1012	1014	1016	1018	1020	1022	1024	1026
Verkehrsbeschränkungen										a													
Oberkülheim ab			20.02			21.02		21.42	22.42	23.42			8.12		9.12		10.12		11.12		12.12		13.12
Bärbroich			20.04			21.04		21.44	22.44	23.44			8.14		9.14		10.14		11.14		12.14		13.14
Broich Am Rothfeld			20.05			21.05		21.45	22.45	23.45			8.15		9.15		10.15		11.15		12.15		13.15
Broich			20.06			21.06		21.46	22.46	23.46			8.16		9.16		10.16		11.16		12.16		13.16
Herkenrath Oberheide			20.07			21.07		21.47	22.47	23.47			8.17		9.17		10.17		11.17		12.17		13.17
Herkenrath Grünenbäumchen	19.25	19.45	⌇	20.25	20.45	⌇	21.25	⌇	⌇	⌇	6.45	7.45	⌇	8.45	⌇	9.45	⌇	10.45	⌇	11.45	⌇	12.45	⌇
Herkenrath Talblick	19.26	19.46	⌇	20.26	20.46	⌇	21.26	⌇	⌇	⌇	6.46	7.46	⌇	8.46	⌇	9.46	⌇	10.46	⌇	11.46	⌇	12.46	⌇
Herkenrath Asselborner Weg	19.27	19.47	⌇	20.27	20.47	⌇	21.27	⌇	⌇	⌇	6.47	7.47	⌇	8.47	⌇	9.47	⌇	10.47	⌇	11.47	⌇	12.47	⌇
Herkenrath Johanniter Str.	19.28	19.48	⌇	20.28	20.48	⌇	21.28	⌇	⌇	⌇	6.48	7.48	⌇	8.48	⌇	9.48	⌇	10.48	⌇	11.48	⌇	12.48	⌇
Herkenrath Ball	19.30	19.50	20.10	20.30	20.50	21.10	21.30	21.50	22.50	23.50	6.50	7.50	8.20	8.50	9.20	9.50	10.20	10.50	11.20	11.50	12.20	12.50	13.20
Herkenrath Kierdorf	19.32	19.52	20.12	20.32	20.52	21.12	21.32	21.52	22.52	23.52	6.52	7.52	8.22	8.52	9.22	9.52	10.22	10.52	11.22	11.52	12.22	12.52	13.22
Herkenrath Breite	19.33	19.53	20.13	20.33	20.53	21.13	21.33	21.53	22.53	23.53	6.53	7.53	8.23	8.53	9.23	9.53	10.23	10.53	11.23	11.53	12.23	12.53	13.23
Sand Dombach-Sander-Str.	19.35	19.55	20.15	20.35	20.55	21.15	21.35	21.55	22.55	23.55	6.55	7.55	8.25	8.55	9.25	9.55	10.25	10.55	11.25	11.55	12.25	12.55	13.25
Sand Kirche	19.36	19.56	20.16	20.36	20.56	21.16	21.36	21.56	22.56	23.56	6.56	7.56	8.26	8.56	9.26	9.56	10.26	10.56	11.26	11.56	12.26	12.56	13.26
Sand Lohplatz	19.37	19.57	20.17	20.37	20.57	21.17	21.37	21.57	22.57	23.57	6.57	7.57	8.27	8.57	9.27	9.57	10.27	10.57	11.27	11.57	12.27	12.57	13.27
Sand Sander Aue	19.38	19.58	20.18	20.38	20.58	21.18	21.38	21.58	22.58	23.58	6.58	7.58	8.28	8.58	9.28	9.58	10.28	10.58	11.28	11.58	12.28	12.58	13.28
Berg. Gladbach Feldstr.	19.39	19.59	20.19	20.39	20.59	21.19	21.39	21.59	22.59	23.59	6.59	7.59	8.29	8.59	9.29	9.59	10.29	10.59	11.29	11.59	12.29	12.59	13.29
Berg. Gladbach Liebigstr.	19.40	20.00	20.20	20.40	21.00	21.20	21.40	22.00	23.00	0.00	7.00	8.00	8.30	9.00	9.30	10.00	10.30	11.00	11.30	12.00	12.30	13.00	13.30
Berg. Gladbach Ev. Krankenhaus	19.41	20.01	20.21	20.41	21.01	21.21	21.41	22.01	23.01	0.01	7.01	8.01	8.31	9.01	9.31	10.01	10.31	11.01	11.31	12.01	12.31	13.01	13.31
Berg. Gladbach An der Jüch	19.42	20.02	20.22	20.42	21.01	21.22	21.41	22.02	23.02	0.02	7.02	8.02	8.32	9.02	9.32	10.02	10.32	11.02	11.32	12.02	12.32	13.02	13.32
Berg. Gladbach Markt	19.45	20.05	20.25	20.45	21.04	21.25	21.44	22.05	23.05	0.05	7.05	8.05	8.35	9.05	9.35	10.05	10.35	11.05	11.35	12.05	12.35	13.05	13.35
Bergisch Gladbach S an	19.48	20.08	20.28	20.48	21.06	21.28	21.46	22.08	23.08	0.08	7.08	8.08	8.38	9.08	9.38	10.08	10.38	11.08	11.38	12.08	12.38	13.08	13.38
Bergisch Gladbach S/ S11 ab	*19.53*	*20.13*	*20.33*	*20.53*			*21.53*	*22.23*	*23.23*	*0.23*	*7.23*	*8.23*	*8.53*	*9.23*	*9.53*	*10.23*	*10.53*	*11.23*	*11.53*	*12.23*	*12.53*	*13.23*	*13.53*
Köln Dom/Hbf U S an	*20.13*	*20.33*	*20.53*	*21.13*			*22.13*	*22.43*	*23.43*	*0.43*	*7.43*	*8.43*	*9.13*	*9.43*	*10.13*	*10.43*	*11.13*	*11.43*	*12.13*	*12.43*	*13.13*	*13.43*	*14.13*

a vor Wochenfeiertagen; und nur freitags
Die Linie verkehrt am 24. und 31.12. laut besonderer Bekanntmachung und an Rosenmontag nach Ferienfahrplan!

	samstags																			sonn- und feiertags			
Fahrtnummer	1028	1030	1032	1034	1036	1038	1040	1042	1044	1046	1048	1050	1052	1054	1056	1058	1060	1062	1064	2002		2008	2902
Verkehrsbeschränkungen																							
Anmerkungen																							📞
Oberkülheim ab		14.12		15.12		16.12		17.12		18.12		19.12		20.12		21.12	21.42	22.42	23.42				10.45
Bärbroich		14.14		15.14		16.14		17.14		18.14		19.14		20.14		21.14	21.44	22.44	23.44				10.47
Broich Am Rothfeld		14.15		15.15		16.15		17.15		18.15		19.15		20.15		21.15	21.45	22.45	23.45				10.48
Broich		14.16		15.16		16.16		17.16		18.16		19.16		20.16		21.16	21.46	22.46	23.46				10.49
Herkenrath Oberheide		14.17		15.17		16.17		17.17		18.17		19.17		20.17		21.17	21.47	22.47	23.47				10.50
Herkenrath Grünenbäumchen	13.45	⌇	14.45	⌇	15.45	⌇	16.45	⌇	17.45	⌇	18.45	⌇	19.45	⌇	20.45	⌇	⌇	⌇	⌇	7.49		10.49	⌇
Herkenrath Talblick	13.46	⌇	14.46	⌇	15.46	⌇	16.46	⌇	17.46	⌇	18.46	⌇	19.46	⌇	20.46	⌇	⌇	⌇	⌇	7.50		10.50	⌇
Herkenrath Asselborner Weg	13.47	⌇	14.47	⌇	15.47	⌇	16.47	⌇	17.47	⌇	18.47	⌇	19.47	⌇	20.47	⌇	⌇	⌇	⌇	7.51		10.51	⌇
Herkenrath Johanniter Str.	13.48	⌇	14.48	⌇	15.48	⌇	16.48	⌇	17.48	⌇	18.48	⌇	19.48	⌇	20.48	⌇	⌇	⌇	⌇	7.52		10.52	⌇
Herkenrath Ball	13.50	14.20	14.50	15.20	15.50	16.20	16.50	17.20	17.50	18.20	18.50	19.20	19.50	20.20	20.50	21.20	21.50	22.50	23.50	7.54		10.54	10.53
Herkenrath Kierdorf	13.52	14.22	14.52	15.22	15.52	16.22	16.52	17.22	17.52	18.22	18.52	19.22	19.52	20.22	20.52	21.22	21.52	22.52	23.52	7.56		10.56	
Herkenrath Breite	13.53	14.23	14.53	15.23	15.53	16.23	16.53	17.23	17.53	18.23	18.53	19.23	19.53	20.23	20.53	21.23	21.53	22.53	23.53	7.57	alle	10.57	
Sand Dombach-Sander-Str.	13.55	14.25	14.55	15.25	15.55	16.25	16.55	17.25	17.55	18.25	18.55	19.25	19.55	20.25	20.55	21.25	21.55	22.55	23.55	7.59	60	10.59	
Sand Kirche	13.56	14.26	14.56	15.26	15.56	16.26	16.56	17.26	17.56	18.26	18.56	19.26	19.56	20.26	20.56	21.26	21.56	22.56	23.56	8.00	Min	11.00	
Sand Lohplatz	13.57	14.27	14.57	15.27	15.57	16.27	16.57	17.27	17.57	18.27	18.57	19.27	19.57	20.27	20.57	21.27	21.57	22.57	23.57	8.01		11.01	
Sand Sander Aue	13.58	14.28	14.58	15.28	15.58	16.28	16.58	17.28	17.58	18.28	18.58	19.28	19.58	20.28	20.58	21.28	21.58	22.58	23.58	8.02		11.02	
Berg. Gladbach Feldstr.	13.59	14.29	14.59	15.29	15.59	16.29	16.59	17.29	17.59	18.29	18.59	19.29	19.59	20.29	20.59	21.29	21.59	22.59	23.59	8.03		11.03	
Berg. Gladbach Liebigstr.	14.00	14.30	15.00	15.30	16.00	16.30	17.00	17.30	18.00	18.30	19.00	19.30	20.00	20.30	21.00	21.30	22.00	23.00	0.00	8.04		11.04	
Berg. Gladbach Ev. Krankenhaus	14.01	14.31	15.01	15.31	16.01	16.31	17.01	17.31	18.01	18.31	19.01	19.31	20.01	20.31	21.01	21.31	22.01	23.01	0.01	8.05		11.05	
Berg. Gladbach An der Jüch	14.02	14.32	15.02	15.32	16.02	16.32	17.02	17.32	18.02	18.32	19.02	19.32	20.02	20.32	21.02	21.32	22.02	23.02	0.02	8.06		11.06	
Berg. Gladbach Markt	14.05	14.35	15.05	15.35	16.05	16.35	17.05	17.35	18.05	18.35	19.05	19.35	20.05	20.35	21.05	21.35	22.05	23.05	0.05	8.09		11.09	
Bergisch Gladbach S an	14.08	14.38	15.08	15.38	16.08	16.38	17.08	17.38	18.08	18.38	19.08	19.38	20.08	20.38	21.08	21.38	22.08	23.08	0.08	8.12		11.12	
Bergisch Gladbach S/ S11 ab	*14.23*	*14.53*	*15.23*	*15.53*	*16.23*	*16.53*	*17.23*	*17.53*	*18.23*	*18.53*	*19.23*	*19.53*	*20.23*	*20.53*	*21.23*	*21.53*	*22.23*	*23.23*	*0.23*	*8.23*		*11.23*	
Köln Dom/Hbf U S an	*14.43*	*15.13*	*15.43*	*16.13*	*16.43*	*17.13*	*17.43*	*18.13*	*18.43*	*19.13*	*19.43*	*20.13*	*20.43*	*21.13*	*21.43*	*22.13*	*22.43*	*23.43*	*0.43*	*8.43*		*11.43*	

Die Linie verkehrt am 24. und 31.12. laut besonderer Bekanntmachung und an Rosenmontag nach Ferienfahrplan!

📞 TaxiBus; anfordern spätestens 30 Min. vor Abfahrt unter Tel. 0180 6 15 15 15 (20 Cent/Anruf aus dem dt. Festnetz; Mobilfunk max. 60 Cent/Anruf)!
Gruppen ab 5 Personen melden sich bitte 3 Tage vorher unter v.g. Tel. Nr. an!

RVK wupsi Regionalverkehr Köln GmbH

453

453 Oberkülheim / Grünenbäum. ▸ Herkenrath ▸ Berg.Gladbach S

RVK - Niederlassung Rheinisch-Bergischer Kreis GL 📞 0180 6 13 13 13 ; TaxiBus Anmeldung 0180 6 15 15 15 (20 Cent/Anruf aus dem dt. Festnetz; Mobilfunk max. 60 Cent/ Anruf)

	sonn- und feiertags																						
Fahrtnummer	2904	2010	2906	2012	2908	2014	2910	2016	2912	2018	2914	2020	2916	2022	2918	2024	2920	2026	2028	2922	2030	2924	2032
Anmerkungen	📞		📞		📞		📞		📞		📞		📞		📞		📞			📞		📞	
Oberkülheim ab	11.45		12.45		13.45		14.45		15.45		16.45		17.45		18.45		19.45			21.22		22.22	
Bärbroich	11.47		12.47		13.47		14.47		15.47		16.47		17.47		18.47		19.47			21.24		22.24	
Broich Am Rothfeld	11.48		12.48		13.48		14.48		15.48		16.48		17.48		18.48		19.48			21.25		22.25	
Broich	11.49		12.49		13.49		14.49		15.49		16.49		17.49		18.49		19.49			21.26		22.26	
Herkenrath Oberheide	11.50		12.50		13.50		14.50		15.50		16.50		17.50		18.50		19.50			21.27		22.27	
Herkenrath Grünenbäumchen	⌇	11.49	⌇	12.49	⌇	13.49	⌇	14.49	⌇	15.49	⌇	16.49	⌇	17.49	⌇	18.49	⌇	19.49	20.49	⌇		⌇	
Herkenrath Talblick	⌇	11.50	⌇	12.50	⌇	13.50	⌇	14.50	⌇	15.50	⌇	16.50	⌇	17.50	⌇	18.50	⌇	19.50	20.50	⌇		⌇	
Herkenrath Asselborner Weg	⌇	11.51	⌇	12.51	⌇	13.51	⌇	14.51	⌇	15.51	⌇	16.51	⌇	17.51	⌇	18.51	⌇	19.51	20.51	⌇		⌇	
Herkenrath Johanniter Str.	⌇	11.52	⌇	12.52	⌇	13.52	⌇	14.52	⌇	15.52	⌇	16.52	⌇	17.52	⌇	18.52	⌇	19.52	20.52	⌇		⌇	
Herkenrath Ball	11.53	11.54	12.53	12.54	13.53	13.54	14.53	14.54	15.53	15.54	16.53	16.54	17.53	17.54	18.53	18.54	19.53	19.54	20.54	21.30	21.31	22.30	22.31
Herkenrath Kierdorf		11.56		12.56		13.56		14.56		15.56		16.56		17.56		18.56		19.56	20.56		21.33		22.33
Herkenrath Breite		11.57		12.57		13.57		14.57		15.57		16.57		17.57		18.57		19.57	20.57		21.34		22.34
Sand Dombach-Sander-Str.		11.59		12.59		13.59		14.59		15.59		16.59		17.59		18.59		19.59	20.59		21.36		22.36
Sand Kirche		12.00		13.00		14.00		15.00		16.00		17.00		18.00		19.00		20.00	21.00		21.37		22.37
Sand Lohplatz		12.01		13.01		14.01		15.01		16.01		17.01		18.01		19.01		20.01	21.01		21.38		22.38
Sand Sander Aue		12.02		13.02		14.02		15.02		16.02		17.02		18.02		19.02		20.02	21.02		21.39		22.39
Berg. Gladbach Feldstr.		12.03		13.03		14.03		15.03		16.03		17.03		18.03		19.03		20.03	21.03		21.40		22.40
Berg. Gladbach Liebigstr.		12.04		13.04		14.04		15.04		16.04		17.04		18.04		19.04		20.04	21.04		21.41		22.41
Berg. Gladbach Ev. Krankenhaus		12.05		13.05		14.05		15.05		16.05		17.05		18.05		19.05		20.05	21.05		21.42		22.42
Berg. Gladbach An der Jüch		12.06		13.06		14.06		15.06		16.06		17.06		18.06		19.06		20.06	21.06		21.43		22.43
Berg. Gladbach Markt		12.09		13.09		14.09		15.09		16.09		17.09		18.09		19.09		20.09	21.09		21.46		22.46
Bergisch Gladbach S an		12.12		13.12		14.12		15.12		16.12		17.12		18.12		19.12		20.12	21.12		21.49		22.49
Bergisch Gladbach S/ S11 ab		*12.23*		*13.23*		*14.23*		*15.23*		*16.23*		*17.23*		*18.23*		*19.23*		*20.23*	*21.23*		*21.53*		*22.53*
Köln Dom/Hbf U S an		*12.43*		*13.43*		*14.43*		*15.43*		*16.43*		*17.43*		*18.43*		*19.43*		*20.43*	*21.43*		*22.13*		*23.13*

Die Linie verkehrt am 24. und 31.12. laut besonderer Bekanntmachung und an Rosenmontag nach Ferienfahrplan!

📞 TaxiBus; anfordern spätestens 30 Min. vor Abfahrt unter Tel. 0180 6 15 15 15 (20 Cent/Anruf aus dem dt. Festnetz; Mobilfunk max. 60 Cent/Anruf)!
Gruppen ab 5 Personen melden sich bitte 3 Tage vorher unter v.g. Tel. Nr. an!

RVK wupsi Regionalverkehr Köln GmbH

453

454 Bensberg U ▸ Moitzfeld ▸ Herkenrath ▸ Kürten Bechen ➔

RVK-Niederlassung Rheinisch-Bergischer Kreis GL 0180 6 13 13 13 (20 Cent/Anruf aus dem dt. Festnetz; Mobilfunk max. 60 Cent/Anruf)

	montags - freitags																							
Fahrtnummer	1	3	5	701	7	9	11	13	15	17	19	21	23	25	27	29	31	33	35	37	39	41	43
Verkehrsbeschränkungen				S																			
Bensberg U ab	6.05	6.35	7.05	7.33	7.35	8.05	8.35	9.05	9.35	10.05	10.35	11.05	11.35	12.05	12.35	13.05	13.35	14.05	14.35	15.05	15.35	16.05	16.35
Bensberg Th.-Morus-Akademie	⌇	⌇	⌇	7.34	⌇	⌇	⌇	⌇	⌇	⌇	⌇	⌇	⌇	⌇	⌇	⌇	⌇	⌇	⌇	⌇	⌇	⌇	⌇
Bensberg Vinzenz-Pallotti-Str.	⌇	⌇	⌇	7.35	⌇	⌇	⌇	⌇	⌇	⌇	⌇	⌇	⌇	⌇	⌇	⌇	⌇	⌇	⌇	⌇	⌇	⌇	⌇
Bensberg Rathaus	6.06	6.36	7.06	⌇	7.36	8.06	8.36	9.06	9.36	10.06	10.36	11.06	11.36	12.06	12.36	13.06	13.36	14.06	14.36	15.06	15.36	16.06	16.36
Bensberg Feuerwache	6.08	6.38	7.08	⌇	7.38	8.08	8.38	9.08	9.38	10.08	10.38	11.08	11.38	12.08	12.38	13.08	13.38	14.08	14.38	15.08	15.38	16.08	16.38
Bensberg Krankenhaus	⌇	⌇	⌇	7.37	⌇	⌇	⌇	⌇	⌇	⌇	⌇	⌇	⌇	⌇	⌇	⌇	⌇	⌇	⌇	⌇	⌇	⌇	⌇
Moitzfeld Hackberg	6.09	6.39	7.09	7.38	7.39	8.09	8.39	9.09	9.39	10.09	10.39	11.09	11.39	12.09	12.39	13.09	13.39	14.09	14.39	15.09	15.39	16.09	16.39
Moitzfeld	6.10	6.40	7.10	7.39	7.40	8.10	8.40	9.10	9.40	10.10	10.40	11.10	11.40	12.10	12.40	13.10	13.40	14.10	14.40	15.10	15.40	16.10	16.40
Moitzfeld Mitte	6.11	6.41	7.11	7.40	7.41	8.11	8.41	9.11	9.41	10.11	10.41	11.11	11.41	12.11	12.41	13.11	13.41	14.11	14.41	15.11	15.41	16.11	16.41
Moitzfeld Kirche	6.11	6.41	7.11	7.41	7.41	8.11	8.41	9.11	9.41	10.11	10.41	11.11	11.41	12.11	12.41	13.11	13.41	14.11	14.41	15.11	15.41	16.11	16.41
Moitzfeld Birkerhöhe	6.13	6.43	7.13	7.43	7.43	8.13	8.43	9.13	9.43	10.13	10.43	11.13	11.43	12.13	12.43	13.13	13.43	14.13	14.43	15.13	15.43	16.13	16.43
Herkenrath Voislöhe	6.14	6.44	7.14	7.45	7.44	8.14	8.44	9.14	9.44	10.14	10.44	11.14	11.44	12.14	12.44	13.14	13.44	14.14	14.44	15.14	15.44	16.14	16.44
Herkenrath Strassen	6.15	6.45	7.15	7.48	7.45	8.15	8.45	9.15	9.45	10.15	10.45	11.15	11.45	12.15	12.45	13.15	13.45	14.15	14.45	15.15	15.45	16.15	16.45
Herkenrath Am Kierdorfer Feld	6.16	6.46	7.16	⌇	7.46	8.16	8.46	9.16	9.46	10.16	10.46	11.16	11.46	12.16	12.46	13.16	13.46	14.16	14.46	15.16	15.46	16.16	16.46
Herkenrath Ball	6.17	6.47	7.17	7.51	7.47	8.17	8.47	9.17	9.47	10.17	10.47	11.17	11.47	12.17	12.47	13.17	13.47	14.17	14.47	15.17	15.47	16.17	16.47
Herkenrath Ball/ 453 ab		*6.49*			*7.49*		*8.49*		*9.49*		*10.49*		*11.49*		*12.49*	*13.25*	*13.49*		*14.49*		*15.49*		*16.49*
Oberkülheim an		*6.56*			*7.56*		*8.56*		*9.56*		*10.56*		*11.56*		*12.56*	*13.32*	*13.56*		*14.56*		*15.56*		*16.56*
Herkenrath Braunsberg	6.19	6.49	7.19		7.49	8.19	8.49	9.19	9.49	10.19	10.49	11.19	11.49	12.19	12.49	13.19	13.49	14.19	14.49	15.19	15.49	16.19	16.49
Herkenrath Oberasselborn	6.20	6.50	7.20		7.50	8.20	8.50	9.20	9.50	10.20	10.50	11.20	11.50	12.20	12.50	13.20	13.50	14.20	14.50	15.20	15.50	16.20	16.50
Siefen	6.20	6.50	7.20		7.50	8.20	8.50	9.20	9.50	10.20	10.50	11.20	11.50	12.20	12.50	13.20	13.50	14.20	14.50	15.20	15.50	16.20	16.50
Spitze	6.22	6.52	7.22		7.52	8.22	8.52	9.22	9.52	10.22	10.52	11.22	11.52	12.22	12.52	13.22	13.52	14.22	14.52	15.22	15.52	16.22	16.52
Blissenbach	6.25	6.55	7.25		7.55	8.25	8.55	9.25	9.55	10.25	10.55	11.25	11.55	12.25	12.55	13.25	13.55	14.25	14.55	15.25	15.55	16.25	16.55
Schanze	6.27	6.57	7.27		7.57	8.27	8.57	9.27	9.57	10.27	10.57	11.27	11.57	12.27	12.57	13.27	13.57	14.27	14.57	15.27	15.57	16.27	16.57
Bechen Herweg	6.28	6.58	7.28		7.58	8.28	8.58	9.28	9.58	10.28	10.58	11.28	11.58	12.28	12.58	13.28	13.58	14.28	14.58	15.28	15.58	16.28	16.58
Bechen St.-Maternus-Eck	6.30	7.00	7.30		8.00	8.30	9.00	9.30	10.00	10.30	11.00	11.30	12.00	12.30	13.00	13.30	14.00	14.30	15.00	15.30	16.00	16.30	17.00
Bechen Mitte an	6.32	7.02	7.32		8.02	8.32	9.02	9.32	10.02	10.32	11.02	11.32	12.02	12.32	13.02	13.32	14.02	14.32	15.02	15.32	16.02	16.32	17.02

S nur an Schultagen. Diese Fahrt ist auf die Belange des Schülerverkehrs ausgerichtet. Änderungen sind möglich.

	montags - freitags								
Fahrtnummer	45	47	49	51	53	55	57	59	61
Verkehrsbeschränkungen									
Anmerkungen									
Bensberg U ab	17.05	17.35	18.05	18.35	19.05	19.35	20.05	20.35	21.35
Bensberg Rathaus	17.06	17.36	18.06	18.36	19.06	19.36	20.06	20.36	21.36
Bensberg Feuerwache	17.08	17.38	18.08	18.38	19.08	19.38	20.08	20.38	21.38
Moitzfeld Hackberg	17.09	17.39	18.09	18.39	19.09	19.39	20.09	20.39	21.39
Moitzfeld	17.10	17.40	18.10	18.40	19.10	19.40	20.10	20.40	21.40
Moitzfeld Mitte	17.11	17.41	18.11	18.41	19.11	19.41	20.11	20.41	21.41
Moitzfeld Kirche	17.11	17.41	18.11	18.41	19.11	19.41	20.11	20.41	21.41
Moitzfeld Birkerhöhe	17.13	17.43	18.13	18.43	19.13	19.43	20.13	20.43	21.43
Herkenrath Voislöhe	17.14	17.44	18.14	18.44	19.14	19.44	20.14	20.44	21.44
Herkenrath Strassen	17.15	17.45	18.15	18.45	19.15	19.45	20.15	20.45	21.45
Herkenrath Am Kierdorfer Feld	17.16	17.46	18.16	18.46	19.16	19.46	20.16	20.46	21.46
Herkenrath Ball	17.17	17.47	18.17	18.47	19.17	19.47	20.17	20.47	21.47
Herkenrath Ball/ 453 ab		*17.49*		*18.49*		*19.49*		*20.49*	
Oberkülheim an		*17.56*		*18.56*		*19.56*		*20.56*	
Herkenrath Braunsberg	17.19	17.49	18.19	18.49	19.19	19.49	20.19	20.49	21.49
Herkenrath Oberasselborn	17.20	17.50	18.20	18.50	19.20	19.50	20.20	20.50	21.50
Siefen	17.20	17.50	18.20	18.50	19.20	19.50	20.20	20.50	21.50
Spitze	17.22	17.52	18.22	18.52	19.22	19.52	20.22	20.52	21.52
Blissenbach	17.25	17.55	18.25	18.55	19.25	19.55	20.25	20.55	21.55
Schanze	17.27	17.57	18.27	18.57	19.27	19.57	20.27	20.57	21.57
Bechen Herweg	17.28	17.58	18.28	18.58	19.28	19.58	20.28	20.58	21.58
Bechen St.-Maternus-Eck	17.30	18.00	18.30	19.00	19.30	20.00	20.30	21.00	22.00
Bechen Mitte an	17.32	18.02	18.32	19.02	19.32	20.02	20.32	21.02	22.02

Die Linie verkehrt am 24. und 31.12. laut besonderer Bekanntmachung und an Rosenmontag nach Ferienfahrplan!

454 Bensberg U ▸ Moitzfeld ▸ Herkenrath ▸ Kürten Bechen ➔

RVK-Niederlassung Rheinisch-Bergischer Kreis GL 0180 6 13 13 13 (20 Cent/Anruf aus dem dt. Festnetz; Mobilfunk max. 60 Cent/Anruf)

	samstags												sonn- und feiertags									
Fahrtnummer	1001	1003	1005	1007		1017	1019	1021	1023	1025	1027	1029	2001	2003	2005		2015	2017	2019	2021	2023	2025
Verkehrsbeschränkungen																						
Anmerkungen																						
Bensberg U ab	6.35	7.35	8.35	9.35		14.35	15.35	16.35	17.35	18.35	19.35	20.35	8.35	9.35	10.35		15.35	16.35	17.35	18.35	19.35	20.35
Bensberg Rathaus	6.36	7.36	8.36	9.36		14.36	15.36	16.36	17.36	18.36	19.36	20.36	8.36	9.36	10.36		15.36	16.36	17.36	18.36	19.36	20.36
Bensberg Feuerwache	6.38	7.38	8.38	9.38		14.38	15.38	16.38	17.38	18.38	19.38	20.38	8.38	9.38	10.38		15.38	16.38	17.38	18.38	19.38	20.38
Moitzfeld Hackberg	6.39	7.39	8.39	9.39	alle	14.39	15.39	16.39	17.39	18.39	19.39	20.39	8.39	9.39	10.39	alle	15.39	16.39	17.39	18.39	19.39	20.39
Moitzfeld	6.40	7.40	8.40	9.40	60	14.40	15.40	16.40	17.40	18.40	19.40	20.40	8.40	9.40	10.40	60	15.40	16.40	17.40	18.40	19.40	20.40
Moitzfeld Mitte	6.41	7.41	8.41	9.41	Min	14.41	15.41	16.41	17.41	18.41	19.41	20.41	8.41	9.41	10.41	Min	15.41	16.41	17.41	18.41	19.41	20.41
Moitzfeld Kirche	6.41	7.41	8.41	9.41		14.41	15.41	16.41	17.41	18.41	19.41	20.41	8.41	9.41	10.41		15.41	16.41	17.41	18.41	19.41	20.41
Moitzfeld Birkerhöhe	6.43	7.43	8.43	9.43		14.43	15.43	16.43	17.43	18.43	19.43	20.43	8.43	9.43	10.43		15.43	16.43	17.43	18.43	19.43	20.43
Herkenrath Voislöhe	6.44	7.44	8.44	9.44		14.44	15.44	16.44	17.44	18.44	19.44	20.44	8.44	9.44	10.44		15.44	16.44	17.44	18.44	19.44	20.44
Herkenrath Strassen	6.45	7.45	8.45	9.45		14.45	15.45	16.45	17.45	18.45	19.45	20.45	8.45	9.45	10.45		15.45	16.45	17.45	18.45	19.45	20.45
Herkenrath Am Kierdorfer Feld	6.46	7.46	8.46	9.46		14.46	15.46	16.46	17.46	18.46	19.46	20.46	8.46	9.46	10.46		15.46	16.46	17.46	18.46	19.46	20.46
Herkenrath Ball	6.47	7.47	8.47	9.47		14.47	15.47	16.47	17.47	18.47	19.47	20.47	8.47	9.47	10.47		15.47	16.47	17.47	18.47	19.47	20.47
Herkenrath Ball/ 453 ab		*7.59*	*8.59*	*9.59*		*14.59*	*15.59*	*16.59*	*17.59*	*18.59*	*19.59*	*20.59*										
Oberkülheim an		*8.06*	*9.06*	*10.06*		*15.06*	*16.06*	*17.06*	*18.06*	*19.06*	*20.06*	*21.06*										
Herkenrath Braunsberg	6.49	7.49	8.49	9.49		14.49	15.49	16.49	17.49	18.49	19.49	20.49	8.49	9.49	10.49		15.49	16.49	17.49	18.49	19.49	20.49
Herkenrath Oberasselborn	6.50	7.50	8.50	9.50		14.50	15.50	16.50	17.50	18.50	19.50	20.50	8.50	9.50	10.50		15.50	16.50	17.50	18.50	19.50	20.50
Siefen	6.50	7.50	8.50	9.50		14.50	15.50	16.50	17.50	18.50	19.50	20.50	8.50	9.50	10.50		15.50	16.50	17.50	18.50	19.50	20.50
Spitze	6.52	7.52	8.52	9.52	alle	14.52	15.52	16.52	17.52	18.52	19.52	20.52	8.52	9.52	10.52	alle	15.52	16.52	17.52	18.52	19.52	20.52
Blissenbach	6.55	7.55	8.55	9.55	60	14.55	15.55	16.55	17.55	18.55	19.55	20.55	8.55	9.55	10.55	60	15.55	16.55	17.55	18.55	19.55	20.55
Schanze	6.57	7.57	8.57	9.57	Min	14.57	15.57	16.57	17.57	18.57	19.57	20.57	8.57	9.57	10.57	Min	15.57	16.57	17.57	18.57	19.57	20.57
Bechen Herweg	6.58	7.58	8.58	9.58		14.58	15.58	16.58	17.58	18.58	19.58	20.58	8.58	9.58	10.58		15.58	16.58	17.58	18.58	19.58	20.58
Bechen St.-Maternus-Eck	7.00	8.00	9.00	10.00		15.00	16.00	17.00	18.00	19.00	20.00	21.00	9.00	10.00	11.00		16.00	17.00	18.00	19.00	20.00	21.00
Bechen Mitte an	7.02	8.02	9.02	10.02		15.02	16.02	17.02	18.02	19.02	20.02	21.02	9.02	10.02	11.02		16.02	17.02	18.02	19.02	20.02	21.02

Die Linie verkehrt am 24. und 31.12. laut besonderer Bekanntmachung und an Rosenmontag nach Ferienfahrplan!

454 Kürten Bechen ▸ Herkenrath ▸ Moitzfeld ▸ Bensberg U ➔

RVK-Niederlassung Rheinisch-Bergischer Kreis GL 0180 6 13 13 13 (20 Cent/Anruf aus dem dt. Festnetz; Mobilfunk max. 60 Cent/Anruf)

	montags - freitags																					
Fahrtnummer	2	4	6	8	10	12	14	16	18	20	22	24	26	28	30	32	742	34	36	38	40	42	44
Verkehrsbeschränkungen																	S						
Bechen Mitte ab	5.36	6.06	6.36	7.06	7.36	8.06	8.36	9.06	9.36	10.06	10.36	11.06	11.36	12.06	12.36	13.05		13.36	14.06	14.36	15.06	15.36	16.06
Bechen St.-Maternus-Eck	5.38	6.08	6.38	7.08	7.38	8.08	8.38	9.08	9.38	10.08	10.38	11.08	11.38	12.08	12.38	13.07		13.38	14.08	14.38	15.08	15.38	16.08
Bechen Herweg	5.40	6.10	6.40	7.10	7.40	8.10	8.40	9.10	9.40	10.10	10.40	11.10	11.40	12.10	12.40	13.09		13.40	14.10	14.40	15.10	15.40	16.10
Schanze	5.41	6.11	6.41	7.11	7.41	8.11	8.41	9.11	9.41	10.11	10.41	11.11	11.41	12.11	12.41	13.10		13.41	14.11	14.41	15.11	15.41	16.11
Blissenbach	5.43	6.13	6.43	7.13	7.43	8.13	8.43	9.13	9.43	10.13	10.43	11.13	11.43	12.13	12.43	13.12		13.43	14.13	14.43	15.13	15.43	16.13
Spitze	5.46	6.16	6.46	7.16	7.46	8.16	8.46	9.16	9.46	10.16	10.46	11.16	11.46	12.16	12.46	13.15		13.46	14.16	14.46	15.16	15.46	16.16
Siefen	5.47	6.17	6.47	7.17	7.47	8.17	8.47	9.17	9.47	10.17	10.47	11.17	11.47	12.17	12.47	13.16		13.47	14.17	14.47	15.17	15.47	16.17
Herkenrath Oberasselborn	5.48	6.18	6.48	7.18	7.48	8.18	8.48	9.18	9.48	10.18	10.48	11.18	11.48	12.18	12.48	13.17		13.48	14.18	14.48	15.18	15.48	16.18
Herkenrath Braunsberg	5.49	6.19	6.49	7.19	7.49	8.19	8.49	9.19	9.49	10.19	10.49	11.19	11.49	12.19	12.49	13.18		13.49	14.19	14.49	15.19	15.49	16.19
Herkenrath Ball	5.51	6.21	6.51	7.21	7.51	8.21	8.51	9.21	9.51	10.21	10.51	11.21	11.51	12.21	12.51	13.20	13.25	13.51	14.21	14.51	15.21	15.51	16.21
Herkenrath Am Kierdorfer Feld	5.52	6.22	6.52	7.22	7.52	8.22	8.52	9.22	9.52	10.22	10.52	11.22	11.52	12.22	12.52	13.21	⦃	13.52	14.22	14.52	15.22	15.52	16.22
Herkenrath Strassen	5.53	6.23	6.53	7.23	7.53	8.23	8.53	9.23	9.53	10.23	10.53	11.23	11.53	12.23	12.53	13.22	13.27	13.53	14.23	14.53	15.23	15.53	16.23
Herkenrath Voislöhe	5.54	6.24	6.54	7.24	7.54	8.24	8.54	9.24	9.54	10.24	10.54	11.24	11.54	12.24	12.54	13.23	13.28	13.54	14.24	14.54	15.24	15.54	16.24
Moitzfeld Birkerhöhe	5.55	6.25	6.55	7.25	7.55	8.25	8.55	9.25	9.55	10.25	10.55	11.25	11.55	12.25	12.55	13.24	13.29	13.55	14.25	14.55	15.25	15.55	16.25
Moitzfeld Steinackerweg	⦃	⦃	⦃	⦃	⦃	⦃	⦃	⦃	⦃	⦃	⦃	⦃	⦃	⦃	⦃	⦃	13.30	⦃	⦃	⦃	⦃	⦃	⦃
Moitzfeld Kirche	5.57	6.27	6.57	7.27	7.57	8.27	8.57	9.27	9.57	10.27	10.57	11.27	11.57	12.27	12.57	13.26	13.34	13.57	14.27	14.57	15.27	15.57	16.27
Moitzfeld Mitte	5.57	6.27	6.57	7.27	7.57	8.27	8.57	9.27	9.57	10.27	10.57	11.27	11.57	12.27	12.57	13.26	13.35	13.57	14.27	14.57	15.27	15.57	16.27
Moitzfeld	5.58	6.28	6.58	7.28	7.58	8.28	8.58	9.28	9.58	10.28	10.58	11.28	11.58	12.28	12.58	13.27	13.37	13.58	14.28	14.58	15.28	15.58	16.28
Moitzfeld Hackberg	5.59	6.29	6.59	7.29	7.59	8.29	8.59	9.29	9.59	10.29	10.59	11.29	11.59	12.29	12.59	13.28	13.38	13.59	14.29	14.59	15.29	15.59	16.29
Bensberg Krankenhaus	⦃	⦃	⦃	⦃	⦃	⦃	⦃	⦃	⦃	⦃	⦃	⦃	⦃	⦃	⦃	⦃	13.40	⦃	⦃	⦃	⦃	⦃	⦃
Bensberg Feuerwache	6.00	6.30	7.00	7.30	8.00	8.30	9.00	9.30	10.00	10.30	11.00	11.30	12.00	12.30	13.00	13.29	⦃	14.00	14.30	15.00	15.30	16.00	16.30
Bensberg Rathaus	6.01	6.31	7.01	7.31	8.01	8.31	9.01	9.31	10.01	10.31	11.01	11.31	12.01	12.31	13.01	13.30	⦃	14.01	14.31	15.01	15.31	16.01	16.31
Bensberg Vinzenz-Pallotti-Str.	⦃	⦃	⦃	⦃	⦃	⦃	⦃	⦃	⦃	⦃	⦃	⦃	⦃	⦃	⦃	⦃	13.41	⦃	⦃	⦃	⦃	⦃	⦃
Bensberg Th.-Morus-Akademie	⦃	⦃	⦃	⦃	⦃	⦃	⦃	⦃	⦃	⦃	⦃	⦃	⦃	⦃	⦃	⦃	13.43	⦃	⦃	⦃	⦃	⦃	⦃
Bensberg U an	6.03	6.33	7.03	7.33	8.03	8.33	9.03	9.33	10.03	10.33	11.03	11.33	12.03	12.33	13.03	13.32	13.45	14.03	14.33	15.03	15.33	16.03	16.33

S nur an Schultagen. Diese Fahrt ist auf die Belange des Schülerverkehrs ausgerichtet. Änderungen sind möglich.
Die Linie verkehrt am 24. und 31.12. laut besonderer Bekanntmachung und an Rosenmontag nach Ferienfahrplan!

454 Kürten Bechen ▸ Herkenrath ▸ Moitzfeld ▸ Bensberg U

RVK-Niederlassung Rheinisch-Bergischer Kreis GL 0180 6 13 13 13 (20 Cent/Anruf aus dem dt. Festnetz; Mobilfunk max. 60 Cent/Anruf)

		montags - freitags							
Fahrtnummer		46	48	50	52	54	56	58	60
Verkehrsbeschränkungen									
Anmerkungen									
Bechen Mitte	**ab**	16.36	17.06	17.36	18.06	18.36	19.06	19.36	20.06
Bechen St.-Maternus-Eck		16.38	17.08	17.38	18.08	18.38	19.08	19.38	20.08
Bechen Herweg		16.40	17.10	17.40	18.10	18.40	19.10	19.40	20.10
Schanze		16.41	17.11	17.41	18.11	18.41	19.11	19.41	20.11
Blissenbach		16.43	17.13	17.43	18.13	18.43	19.13	19.43	20.13
Spitze		16.46	17.16	17.46	18.16	18.46	19.16	19.46	20.16
Siefen		16.47	17.17	17.47	18.17	18.47	19.17	19.47	20.17
Herkenrath Oberasselborn		16.48	17.18	17.48	18.18	18.48	19.18	19.48	20.18
Herkenrath Braunsberg		16.49	17.19	17.49	18.19	18.49	19.19	19.49	20.19
Herkenrath Ball		16.51	17.21	17.51	18.21	18.51	19.21	19.51	20.21
Herkenrath Am Kierdorfer Feld		16.52	17.22	17.52	18.22	18.52	19.22	19.52	20.22
Herkenrath Strassen		16.53	17.23	17.53	18.23	18.53	19.23	19.53	20.23
Herkenrath Voislöhe		16.54	17.24	17.54	18.24	18.54	19.24	19.54	20.24
Moitzfeld Birkerhöhe		16.55	17.25	17.55	18.25	18.55	19.25	19.55	20.25
Moitzfeld Kirche		16.57	17.27	17.57	18.27	18.57	19.27	19.57	20.27
Moitzfeld Mitte		16.57	17.27	17.57	18.27	18.57	19.27	19.57	20.27
Moitzfeld		16.58	17.28	17.58	18.28	18.58	19.28	19.58	20.28
Moitzfeld Hackberg		16.59	17.29	17.59	18.29	18.59	19.29	19.59	20.29
Bensberg Feuerwache		17.00	17.30	18.00	18.30	19.00	19.30	20.00	20.30
Bensberg Rathaus		17.01	17.31	18.01	18.31	19.01	19.31	20.01	20.31
Bensberg U	**an**	17.03	17.33	18.03	18.33	19.03	19.33	20.03	20.33

Die Linie verkehrt am 24. und 31.12. laut besonderer Bekanntmachung und an Rosenmontag nach Ferienfahrplan!

RVK Regionalverkehr Köln GmbH

454

		samstags											sonn- und feiertags									
Fahrtnummer		1002	1004	1006	1008		1018	1020	1022	1024	1026	1028	2002	2004	2006	2008		2018	2020	2022	2024	2026
Verkehrsbeschränkungen																						
Anmerkungen																						
Bechen Mitte	**ab**	7.06	8.06	9.06	10.06		15.06	16.06	17.06	18.06	19.06	20.06	9.06	10.06	11.06	12.06		17.06	18.06	19.06	20.06	21.06
Bechen St.-Maternus-Eck		7.08	8.08	9.08	10.08		15.08	16.08	17.08	18.08	19.08	20.08	9.08	10.08	11.08	12.08		17.08	18.08	19.08	20.08	21.08
Bechen Herweg		7.10	8.10	9.10	10.10		15.10	16.10	17.10	18.10	19.10	20.10	9.10	10.10	11.10	12.10		17.10	18.10	19.10	20.10	21.10
Schanze		7.11	8.11	9.11	10.11	alle	15.11	16.11	17.11	18.11	19.11	20.11	9.11	10.11	11.11	12.11	alle	17.11	18.11	19.11	20.11	21.11
Blissenbach		7.13	8.13	9.13	10.13	60	15.13	16.13	17.13	18.13	19.13	20.13	9.13	10.13	11.13	12.13	60	17.13	18.13	19.13	20.13	21.13
Spitze		7.16	8.16	9.16	10.16	Min	15.16	16.16	17.16	18.16	19.16	20.16	9.16	10.16	11.16	12.16	Min	17.16	18.16	19.16	20.16	21.16
Siefen		7.17	8.17	9.17	10.17		15.17	16.17	17.17	18.17	19.17	20.17	9.17	10.17	11.17	12.17		17.17	18.17	19.17	20.17	21.17
Herkenrath Oberasselborn		7.18	8.18	9.18	10.18		15.18	16.18	17.18	18.18	19.18	20.18	9.18	10.18	11.18	12.18		17.18	18.18	19.18	20.18	21.18
Herkenrath Braunsberg		7.19	8.19	9.19	10.19		15.19	16.19	17.19	18.19	19.19	20.19	9.19	10.19	11.19	12.19		17.19	18.19	19.19	20.19	21.19
Herkenrath Ball		7.21	8.21	9.21	10.21		15.21	16.21	17.21	18.21	19.21	20.21	9.21	10.21	11.21	12.21		17.21	18.21	19.21	20.21	21.21
Herkenrath Am Kierdorfer Feld		7.22	8.22	9.22	10.22		15.22	16.22	17.22	18.22	19.22	20.22	9.22	10.22	11.22	12.22		17.22	18.22	19.22	20.22	21.22
Herkenrath Strassen		7.23	8.23	9.23	10.23		15.23	16.23	17.23	18.23	19.23	20.23	9.23	10.23	11.23	12.23		17.23	18.23	19.23	20.23	21.23
Herkenrath Voislöhe		7.24	8.24	9.24	10.24		15.24	16.24	17.24	18.24	19.24	20.24	9.24	10.24	11.24	12.24		17.24	18.24	19.24	20.24	21.24
Moitzfeld Birkerhöhe		7.25	8.25	9.25	10.25		15.25	16.25	17.25	18.25	19.25	20.25	9.25	10.25	11.25	12.25		17.25	18.25	19.25	20.25	21.25
Moitzfeld Kirche		7.27	8.27	9.27	10.27		15.27	16.27	17.27	18.27	19.27	20.27	9.27	10.27	11.27	12.27		17.27	18.27	19.27	20.27	21.27
Moitzfeld Mitte		7.27	8.27	9.27	10.27		15.27	16.27	17.27	18.27	19.27	20.27	9.27	10.27	11.27	12.27		17.27	18.27	19.27	20.27	21.27
Moitzfeld		7.28	8.28	9.28	10.28		15.28	16.28	17.28	18.28	19.28	20.28	9.28	10.28	11.28	12.28		17.28	18.28	19.28	20.28	21.28
Moitzfeld Hackberg		7.29	8.29	9.29	10.29		15.29	16.29	17.29	18.29	19.29	20.29	9.29	10.29	11.29	12.29		17.29	18.29	19.29	20.29	21.29
Bensberg Feuerwache		7.30	8.30	9.30	10.30		15.30	16.30	17.30	18.30	19.30	20.30	9.30	10.30	11.30	12.30		17.30	18.30	19.30	20.30	21.30
Bensberg Rathaus		7.31	8.31	9.31	10.31		15.31	16.31	17.31	18.31	19.31	20.31	9.31	10.31	11.31	12.31		17.31	18.31	19.31	20.31	21.31
Bensberg U	**an**	7.33	8.33	9.33	10.33		15.33	16.33	17.33	18.33	19.33	20.33	9.33	10.33	11.33	12.33		17.33	18.33	19.33	20.33	21.33

Die Linie verkehrt am 24. und 31.12. laut besonderer Bekanntmachung und an Rosenmontag nach Ferienfahrplan!

RVK Regionalverkehr Köln GmbH

454

455 Berg.Gladbach S ▸ Bensberg U ▸ Technologiepark ➔

RVK-Niederlassung Rheinisch-Bergischer Kreis GL 0180 6 13 13 13 (20 Cent/Anruf aus dem dt. Festnetz; Mobilfunk max. 60 Cent/Anruf)

	montags - freitags																						
Fahrtnummer	1	3	5	9	7	701	13	11	17	15	21	19	25	23	29	27	33	31	37	35	41	39	45
Verkehrsbeschränkungen						S																	
Anmerkungen																							
Köln Dom/Hbf/ S11 U S ab		*5.27*			*6.27*	*6.47*				*7.27*				*8.27*				*9.27*				*10.27*	
Bergisch Gladbach S an		*5.47*			*6.47*	*7.07*				*7.47*				*8.47*				*9.47*				*10.47*	
Bergisch Gladbach S ab	5.31	6.01	6.31		7.01	7.27		7.31		8.01		8.31		9.01		9.31		10.01		10.31		11.01	
Berg. Gladbach Markt	5.34	6.04	6.34		7.04	7.30		7.34		8.04		8.34		9.04		9.34		10.04		10.34		11.04	
Berg. Gladbach Poststr.	5.36	6.06	6.36		7.06	7.32		7.36		8.06		8.36		9.06		9.36		10.06		10.36		11.06	
Berg.Gladb. Dechant-Müller-Str	5.39	6.09	6.39		7.09	7.35		7.39		8.09		8.39		9.09		9.39		10.09		10.39		11.09	
Berg.Gladb. Rich.-Zanders-Str.	5.41	6.11	6.41		7.11	7.37		7.41		8.11		8.41		9.11		9.41		10.11		10.41		11.11	
Heidkamp Birkenhain	5.42	6.12	6.42		7.12	7.38		7.42		8.12		8.42		9.12		9.42		10.12		10.42		11.12	
Heidkamp Scheidtbachstr.	5.43	6.13	6.43		⌇	⌇		7.43		⌇		8.43		⌇		9.43		⌇		10.43		⌇	
Heidkamp Hüttenstr.	5.45	6.15	6.45		⌇	⌇		7.45		⌇		8.45		⌇		9.45		⌇		10.45		⌇	
Heidkamp Wiesenstr.	⌇	⌇	⌇		7.13	7.39		⌇		8.13		⌇		9.13		⌇		10.13		⌇		11.13	
Heidkamp Kirche	⌇	⌇	⌇		7.14			⌇		8.14		⌇		9.14		⌇		10.14		⌇		11.14	
Heidkamp Friedhof	5.46	6.16	6.46		7.16			7.46		8.16		8.46		9.16		9.46		10.16		10.46		11.16	
Bensberg An den Braken	5.47	6.17	6.47		7.17			7.47		8.17		8.47		9.17		9.47		10.17		10.47		11.17	
Lückerath Am Neuborner Weiher	5.48	6.18	6.48		7.18			7.48		8.18		8.48		9.18		9.48		10.18		10.48		11.18	
Lückerath Altenwohnheim	5.50	6.20	6.50		7.20			7.50		8.20		8.50		9.20		9.50		10.20		10.50		11.20	
Lückerath F.-Schmitz-Str.	5.51	6.21	6.51		7.21			7.51		8.21		8.51		9.21		9.51		10.21		10.51		11.21	
Lückerath Neuenweg	5.52	6.22	6.52		7.22			7.52		8.22		8.52		9.22		9.52		10.22		10.52		11.22	
Bensberg Moltkestr.	5.53	6.23	6.53		7.23			7.53		8.23		8.53		9.23		9.53		10.23		10.53		11.23	
Bensberg Kölner Str.	5.55	6.25	6.55		7.25			7.55		8.25		8.55		9.25		9.55		10.25		10.55		11.25	
Bensberg Alte Post	5.57	6.27	6.57		7.27			7.57		8.27		8.57		9.27		9.57		10.27		10.57		11.27	
Bensberg U	6.04	6.34	7.04	7.19	7.34		7.49	8.04	8.19	8.34	8.49	9.04	9.19	9.34	9.49	10.04	10.19	10.34	10.49	11.04	11.19	11.34	11.49
Bensberg Th.-Morus-Akademie	6.06	6.36	7.06	7.21	7.36		7.51	8.06	8.21	8.36	8.51	9.06	9.21	9.36	9.51	10.06	10.21	10.36	10.51	11.06	11.21	11.36	11.51
Bensberg Vinzenz-Pallotti-Str.	6.07	6.37	7.07	7.22	7.37		7.52	8.07	8.22	8.37	8.52	9.07	9.22	9.37	9.52	10.07	10.22	10.37	10.52	11.07	11.22	11.37	11.52
Bensberg Technologie-Park an	6.10	6.40	7.10	7.25	7.40		7.55	8.10	8.25	8.40	8.55	9.10	9.25	9.40	9.55	10.10	10.25	10.40	10.55	11.10	11.25	11.40	11.55

S nur an Schultagen. Diese Fahrt ist auf die Belange des Schülerverkehrs ausgerichtet. Änderungen sind möglich.

	montags - freitags																						
Fahrtnummer	43	49	47	53	51	57	55	61	59	65	63	69	67	73	71	77	75	81	79	85	83	89	87
Verkehrsbeschränkungen																							
Anmerkungen																							
Köln Dom/Hbf/ S11 U S ab			*11.27*				*12.27*				*13.27*				*14.27*				*15.27*				*16.27*
Bergisch Gladbach S an			*11.47*				*12.47*				*13.47*				*14.47*				*15.47*				*16.47*
Bergisch Gladbach S ab	11.31		12.01		12.31		13.01		13.31		14.01		14.31		15.01		15.31		16.01		16.31		17.01
Berg. Gladbach Markt	11.34		12.04		12.34		13.04		13.34		14.04		14.34		15.04		15.34		16.04		16.34		17.04
Berg. Gladbach Poststr.	11.36		12.06		12.36		13.06		13.36		14.06		14.36		15.06		15.36		16.06		16.36		17.06
Berg.Gladb. Dechant-Müller-Str	11.39		12.09		12.39		13.09		13.39		14.09		14.39		15.09		15.39		16.09		16.39		17.09
Berg.Gladb. Rich.-Zanders-Str.	11.41		12.11		12.41		13.11		13.41		14.11		14.41		15.11		15.41		16.11		16.41		17.11
Heidkamp Birkenhain	11.42		12.12		12.42		13.12		13.42		14.12		14.42		15.12		15.42		16.12		16.42		17.12
Heidkamp Scheidtbachstr.	11.43		⌇		⌇		13.13		13.43		⌇		14.43		⌇		15.43		⌇		16.43		⌇
Heidkamp Hüttenstr.	11.45		⌇		⌇		13.15		13.45		⌇		14.45		⌇		15.45		⌇		16.45		⌇
Heidkamp Wiesenstr.	⌇		12.13		12.43		⌇		⌇		14.13		⌇		15.13		⌇		16.13		⌇		17.13
Heidkamp Kirche	⌇		12.14		12.44		⌇		⌇		14.14		⌇		15.14		⌇		16.14		⌇		17.14
Heidkamp Friedhof	11.46		12.16		12.46		13.16		13.46		14.16		14.46		15.16		15.46		16.16		16.46		17.16
Bensberg An den Braken	11.47		12.17		12.47		13.17		13.47		14.17		14.47		15.17		15.47		16.17		16.47		17.17
Lückerath Am Neuborner Weiher	11.48		12.18		12.48		13.18		13.48		14.18		14.48		15.18		15.48		16.18		16.48		17.18
Lückerath Altenwohnheim	11.50		12.20		12.50		13.20		13.50		14.20		14.50		15.20		15.50		16.20		16.50		17.20
Lückerath F.-Schmitz-Str.	11.51		12.21		12.51		13.21		13.51		14.21		14.51		15.21		15.51		16.21		16.51		17.21
Lückerath Neuenweg	11.52		12.22		12.52		13.22		13.52		14.22		14.52		15.22		15.52		16.22		16.52		17.22
Bensberg Moltkestr.	11.53		12.23		12.53		13.23		13.53		14.23		14.53		15.23		15.53		16.23		16.53		17.23
Bensberg Kölner Str.	11.55		12.25		12.55		13.25		13.55		14.25		14.55		15.25		15.55		16.25		16.55		17.25
Bensberg Alte Post	11.57		12.27		12.57		13.27		13.57		14.27		14.57		15.27		15.57		16.27		16.57		17.27
Bensberg U	12.04	12.19	12.34	12.49	13.04	13.19	13.34	13.49	14.04	14.19	14.34	14.49	15.04	15.19	15.34	15.49	16.04	16.19	16.34	16.49	17.04	17.19	17.34
Bensberg Th.-Morus-Akademie	12.06	12.21	12.36	12.51	13.06	13.21	13.36	13.51	14.06	14.21	14.36	14.51	15.06	15.21	15.36	15.51	16.06	16.21	16.36	16.51	17.06	17.21	17.36
Bensberg Vinzenz-Pallotti-Str.	12.07	12.22	12.37	12.52	13.07	13.22	13.37	13.52	14.07	14.22	14.37	14.52	15.07	15.22	15.37	15.52	16.07	16.22	16.37	16.52	17.07	17.22	17.37
Bensberg Technologie-Park an	12.10	12.25	12.40	12.55	13.10	13.25	13.40	13.55	14.10	14.25	14.40	14.55	15.10	15.25	15.40	15.55	16.10	16.25	16.40	16.55	17.10	17.25	17.40

Die Linie verkehrt am 24. und 31.12. laut besonderer Bekanntmachung und an Rosenmontag nach Ferienfahrplan!

455 Berg.Gladbach S ▸ Bensberg U ▸ Technologiepark ➔

RVK-Niederlassung Rheinisch-Bergischer Kreis GL 0180 6 13 13 13 (20 Cent/Anruf aus dem dt. Festnetz; Mobilfunk max. 60 Cent/Anruf)

	montags - freitags														samstags								
Fahrtnummer	93	91	97	95	101	99	105	103	109	107	111	115	113	117	1001	1003	1005	1007	1009	1011	1013	1015	1017
Verkehrsbeschränkungen																							
Anmerkungen																							
Köln Dom/Hbf/ S11 U S ab				*17.27*				*18.27*			*19.27*		*20.27*		*6.17*	*7.17*	*8.17*	*9.17*	*10.17*	*11.17*	*12.17*	*13.17*	*14.17*
Bergisch Gladbach S an				*17.47*				*18.47*			*19.47*		*20.47*		*6.37*	*7.37*	*8.37*	*9.37*	*10.37*	*11.37*	*12.37*	*13.37*	*14.37*
Bergisch Gladbach S ab		17.31		18.01		18.31		19.01		19.31	20.01		21.01		6.55	7.55	8.55	9.55	10.55	11.55	12.55	13.55	14.55
Berg. Gladbach Markt		17.34		18.04		18.34		19.04		19.34	20.04		21.04		6.58	7.58	8.58	9.58	10.58	11.58	12.58	13.58	14.58
Berg. Gladbach Poststr.		17.36		18.06		18.36		19.06		19.36	20.06		21.06		6.59	7.59	8.59	9.59	10.59	11.59	12.59	13.59	14.59
Berg.Gladb. Dechant-Müller-Str		17.39		18.09		18.39		19.09		19.39	20.09		21.09		7.02	8.02	9.02	10.02	11.02	12.02	13.02	14.02	15.02
Berg.Gladb. Rich.-Zanders-Str.		17.41		18.11		18.41		19.11		19.41	20.11		21.11		7.04	8.04	9.04	10.04	11.04	12.04	13.04	14.04	15.04
Heidkamp Birkenhain		17.42		18.12		18.42		19.12		19.42	20.12		21.12		7.05	8.05	9.05	10.05	11.05	12.05	13.05	14.05	15.05
Heidkamp Scheidtbachstr.		17.43		⌇		⌇		⌇		⌇	⌇		⌇		⌇	⌇	⌇	⌇	⌇	⌇	⌇	⌇	⌇
Heidkamp Hüttenstr.		17.45		⌇		⌇		⌇		⌇	⌇		⌇		⌇	⌇	⌇	⌇	⌇	⌇	⌇	⌇	⌇
Heidkamp Wiesenstr.		⌇		18.13		18.43		19.13		19.43	20.13		21.13		7.06	8.06	9.06	10.06	11.06	12.06	13.06	14.06	15.06
Heidkamp Kirche		⌇		18.14		18.44		19.14		19.44	20.14		21.14		7.07	8.07	9.07	10.07	11.07	12.07	13.07	14.07	15.07
Heidkamp Friedhof		17.46		18.16		18.46		19.16		19.46	20.16		21.16		7.09	8.09	9.09	10.09	11.09	12.09	13.09	14.09	15.09
Bensberg An den Braken		17.47		18.17		18.47		19.17		19.47	20.17		21.17		7.10	8.10	9.10	10.10	11.10	12.10	13.10	14.10	15.10
Lückerath Am Neuborner Weiher		17.48		18.18		18.48		19.18		19.48	20.18		21.18		7.11	8.11	9.11	10.11	11.11	12.11	13.11	14.11	15.11
Lückerath Altenwohnheim		17.50		18.20		18.50		19.20		19.50	20.20		21.20		7.13	8.13	9.13	10.13	11.13	12.13	13.13	14.13	15.13
Lückerath F.-Schmitz-Str.		17.51		18.21		18.51		19.21		19.51	20.21		21.21		7.14	8.14	9.14	10.14	11.14	12.14	13.14	14.14	15.14
Lückerath Neuenweg		17.52		18.22		18.52		19.22		19.52	20.22		21.22		7.15	8.15	9.15	10.15	11.15	12.15	13.15	14.15	15.15
Bensberg Moltkestr.		17.53		18.23		18.53		19.23		19.53	20.23		21.23		7.16	8.16	9.16	10.16	11.16	12.16	13.16	14.16	15.16
Bensberg Kölner Str.		17.55		18.25		18.55		19.25		19.55	20.25		21.25		7.17	8.17	9.17	10.17	11.17	12.17	13.17	14.17	15.17
Bensberg Alte Post		17.57		18.27		18.57		19.27		19.57	20.27		21.27		7.19	8.19	9.19	10.19	11.19	12.19	13.19	14.19	15.19
Bensberg U	17.49	18.04	18.19	18.34	18.49	19.04	19.19	19.34	19.49	20.04	20.34	21.04	21.34	22.04	7.20	8.20	9.20	10.20	11.20	12.20	13.20	14.20	15.20
Bensberg Th.-Morus-Akademie	17.51	18.06	18.21	18.36	18.51	19.06	19.21	19.36	19.51	20.06	20.36	21.06	21.36	22.06		8.22	9.22	10.22	11.22	12.22	13.22	14.22	
Bensberg Vinzenz-Pallotti-Str.	17.52	18.07	18.22	18.37	18.52	19.07	19.22	19.37	19.52	20.07	20.37	21.07	21.37	22.07		8.23	9.23	10.23	11.23	12.23	13.23	14.23	
Bensberg Technologie-Park an	17.55	18.10	18.25	18.40	18.55	19.10	19.25	19.40	19.55	20.10	20.40	21.10	21.40	22.10		8.26	9.26	10.26	11.26	12.26	13.26	14.26	

Die Linie verkehrt am 24. und 31.12. laut besonderer Bekanntmachung und an Rosenmontag nach Ferienfahrplan!

	samstags					sonn- und feiertags													
Fahrtnummer	1019	1021	1023	1025	1027	2001	2003	2005	2007	2009	2011	2013	2015	2017	2019	2021	2023	2025	2027
Verkehrsbeschränkungen																			
Anmerkungen																			
Köln Dom/Hbf/ S11 U S ab	*15.17*	*16.17*	*17.17*	*18.17*	*19.17*	*7.17*	*8.17*	*9.17*	*10.17*	*11.17*	*12.17*	*13.17*	*14.17*	*15.17*	*16.17*	*17.17*	*18.17*	*19.17*	*20.17*
Bergisch Gladbach S an	*15.37*	*16.37*	*17.37*	*18.37*	*19.37*	*7.37*	*8.37*	*9.37*	*10.37*	*11.37*	*12.37*	*13.37*	*14.37*	*15.37*	*16.37*	*17.37*	*18.37*	*19.37*	*20.37*
Bergisch Gladbach S ab	15.55	16.55	17.55	18.55	19.55	7.54	8.54	9.54	10.54	11.54	12.54	13.54	14.54	15.54	16.54	17.54	18.54	19.54	20.54
Berg. Gladbach Markt	15.58	16.58	17.58	18.58	19.58	7.57	8.57	9.57	10.57	11.57	12.57	13.57	14.57	15.57	16.57	17.57	18.57	19.57	20.57
Berg. Gladbach Poststr.	15.59	16.59	17.59	18.59	19.59	7.58	8.58	9.58	10.58	11.58	12.58	13.58	14.58	15.58	16.58	17.58	18.58	19.58	20.58
Berg.Gladb. Dechant-Müller-Str	16.02	17.02	18.02	19.02	20.02	8.01	9.01	10.01	11.01	12.01	13.01	14.01	15.01	16.01	17.01	18.01	19.01	20.01	21.01
Berg.Gladb. Rich.-Zanders-Str.	16.04	17.04	18.04	19.04	20.04	8.03	9.03	10.03	11.03	12.03	13.03	14.03	15.03	16.03	17.03	18.03	19.03	20.03	21.03
Heidkamp Birkenhain	16.05	17.05	18.05	19.05	20.05	8.04	9.04	10.04	11.04	12.04	13.04	14.04	15.04	16.04	17.04	18.04	19.04	20.04	21.04
Heidkamp Wiesenstr.	16.06	17.06	18.06	19.06	20.06	8.05	9.05	10.05	11.05	12.05	13.05	14.05	15.05	16.05	17.05	18.05	19.05	20.05	21.05
Heidkamp Kirche	16.07	17.07	18.07	19.07	20.07	8.06	9.06	10.06	11.06	12.06	13.06	14.06	15.06	16.06	17.06	18.06	19.06	20.06	21.06
Heidkamp Friedhof	16.09	17.09	18.09	19.09	20.09	8.08	9.08	10.08	11.08	12.08	13.08	14.08	15.08	16.08	17.08	18.08	19.08	20.08	21.08
Bensberg An den Braken	16.10	17.10	18.10	19.10	20.10	8.09	9.09	10.09	11.09	12.09	13.09	14.09	15.09	16.09	17.09	18.09	19.09	20.09	21.09
Lückerath Am Neuborner Weiher	16.11	17.11	18.11	19.11	20.11	8.10	9.10	10.10	11.10	12.10	13.10	14.10	15.10	16.10	17.10	18.10	19.10	20.10	21.10
Lückerath Altenwohnheim	16.13	17.13	18.13	19.13	20.13	8.12	9.12	10.12	11.12	12.12	13.12	14.12	15.12	16.12	17.12	18.12	19.12	20.12	21.12
Lückerath F.-Schmitz-Str.	16.14	17.14	18.14	19.14	20.14	8.13	9.13	10.13	11.13	12.13	13.13	14.13	15.13	16.13	17.13	18.13	19.13	20.13	21.13
Lückerath Neuenweg	16.15	17.15	18.15	19.15	20.15	8.14	9.14	10.14	11.14	12.14	13.14	14.14	15.14	16.14	17.14	18.14	19.14	20.14	21.14
Bensberg Moltkestr.	16.16	17.16	18.16	19.16	20.16	8.15	9.15	10.15	11.15	12.15	13.15	14.15	15.15	16.15	17.15	18.15	19.15	20.15	21.15
Bensberg Kölner Str.	16.17	17.17	18.17	19.17	20.17	8.16	9.16	10.16	11.16	12.16	13.16	14.16	15.16	16.16	17.16	18.16	19.16	20.16	21.16
Bensberg Alte Post	16.19	17.19	18.19	19.19	20.19	8.18	9.18	10.18	11.18	12.18	13.18	14.18	15.18	16.18	17.18	18.18	19.18	20.18	21.18
Bensberg U	16.20	17.20	18.20	19.20	20.20	8.19	9.19	10.19	11.19	12.19	13.19	14.19	15.19	16.19	17.19	18.19	19.19	20.19	21.19

Die Linie verkehrt am 24. und 31.12. laut besonderer Bekanntmachung und an Rosenmontag nach Ferienfahrplan!

455 Technologiepark ▸ Bensberg U ▸ Berg.Gladbach S

RVK-Niederlassung Rheinisch-Bergischer Kreis GL 0180 6 13 13 13 (20 Cent/Anruf aus dem dt. Festnetz; Mobilfunk max. 60 Cent/Anruf)

	montags - freitags																							
Fahrtnummer	2	4	6	8	702	10	12	14	16	18	20	22	24	26	28	30	32	34	36	38	40	42	44
Verkehrsbeschränkungen					S																		
Anmerkungen																							
Bensberg Technologie-Park ab	6.10	6.40	7.10	7.25		7.40	7.55	8.10	8.25	8.40	8.55	9.13	9.28	9.43	9.58	10.13	10.28	10.43	10.58	11.13	11.28	11.43	11.58
Bensberg Vinzenz-Pallotti-Str.	6.15	6.45	7.15	7.30		7.45	8.00	8.15	8.30	8.45	9.00	9.16	9.31	9.46	10.01	10.16	10.31	10.46	11.01	11.16	11.31	11.46	12.01
Bensberg Th.-Morus-Akademie	6.16	6.46	7.16	7.31		7.46	8.01	8.16	8.31	8.46	9.01	9.17	9.32	9.47	10.02	10.17	10.32	10.47	11.02	11.17	11.32	11.47	12.02
Bensberg U	6.21	6.51	7.21	7.35	7.35	7.51	8.05	8.21	8.35	8.51	9.05	9.21	9.35	9.51	10.05	10.21	10.35	10.51	11.05	11.21	11.35	11.51	12.05
Bensberg Alte Post	6.23	6.53	7.23		7.37	7.53		8.23		8.53		9.23		9.53		10.23		10.53		11.23		11.53	
Bensberg Kölner Str.	6.24	6.54	7.24		7.38	7.54		8.24		8.54		9.24		9.54		10.24		10.54		11.24		11.54	
Bensberg Moltkestr.	6.26	6.56	7.26		7.40	7.56		8.26		8.56		9.26		9.56		10.26		10.56		11.26		11.56	
Lückerath Neuenweg	6.27	6.57	7.27		7.41	7.57		8.27		8.57		9.27		9.57		10.27		10.57		11.27		11.57	
Lückerath F.-Schmitz-Str.	6.28	6.58	7.28		7.42	7.58		8.28		8.58		9.28		9.58		10.28		10.58		11.28		11.58	
Lückerath Altenwohnheim	6.29	6.59	7.29		7.43	7.59		8.29		8.59		9.29		9.59		10.29		10.59		11.29		11.59	
Lückerath Am Neuborner Weiher	6.31	7.01	7.31		7.45	8.01		8.31		9.01		9.31		10.01		10.31		11.01		11.31		12.01	
Bensberg An den Braken	6.32	7.02	7.32		7.46	8.02		8.32		9.02		9.32		10.02		10.32		11.02		11.32		12.02	
Heidkamp Friedhof	6.33	7.03	7.33		7.47	8.03		8.33		9.03		9.33		10.03		10.33		11.03		11.33		12.03	
Heidkamp Kirche	⌇	7.04	⌇		⌇	8.04		⌇		9.04		⌇		10.04		⌇		11.04		⌇		12.04	
Heidkamp Wiesenstr.	⌇	7.06	⌇		⌇	8.06		⌇		9.06		⌇		10.06		⌇		11.06		⌇		12.06	
Heidkamp Hüttenstr.	6.34	⌇	7.34		7.48	⌇		8.34		⌇		9.34		⌇		10.34		⌇		11.34		⌇	
Heidkamp Scheidtbachstr.	6.36	⌇	7.36		7.50	⌇		8.36		⌇		9.36		⌇		10.36		⌇		11.36		⌇	
Heidkamp Birkenhain	6.37	7.07	7.37		7.51	8.07		8.37		9.07		9.37		10.07		10.37		11.07		11.37		12.07	
Berg.Gladb. Rich.-Zanders-Str.	6.39	7.09	7.39		7.53	8.09		8.39		9.09		9.39		10.09		10.39		11.09		11.39		12.09	
Berg.Gladb. Dechant-Müller-Str	6.40	7.10	7.40		7.54	8.10		8.40		9.10		9.40		10.10		10.40		11.10		11.40		12.10	
Berg. Gladbach Poststr.	6.41	7.11	7.41		7.55	8.11		8.41		9.11		9.41		10.11		10.41		11.11		11.41		12.11	
Berg. Gladbach Markt	6.43	7.13	7.43		7.57	8.13		8.43		9.13		9.43		10.13		10.43		11.13		11.43		12.13	
Bergisch Gladbach S an	6.46	7.16	7.46		8.00	8.16		8.46		9.16		9.46		10.16		10.46		11.16		11.46		12.16	
Bergisch Gladbach S/ S11 ab	*6.53*	*7.33*	*7.53*		*8.13*	*8.33*		*8.53*		*9.33*		*9.53*		*10.33*		*10.53*		*11.33*		*11.53*		*12.33*	
Köln Dom/Hbf U S an	*7.13*	*7.53*	*8.13*		*8.33*	*8.53*		*9.13*		*9.53*		*10.13*		*10.53*		*11.13*		*11.53*		*12.13*		*12.53*	

S nur an Schultagen. Diese Fahrt ist auf die Belange des Schülerverkehrs ausgerichtet. Änderungen sind möglich.

	montags - freitags																						
Fahrtnummer	46	48	150	250	52	704	706	54	56	58	60	62	64	66	68	70	72	74	76	78	80	82	84
Verkehrsbeschränkungen			S	F		S	S																
Anmerkungen																							
Bensberg Technologie-Park ab	12.13	12.28	12.43	12.43	12.58			13.13	13.28	13.43	13.58	14.13	14.28	14.43	14.58	15.13	15.28	15.43	15.58	16.13	16.28	16.43	16.58
Bensberg Vinzenz-Pallotti-Str.	12.16	12.31	12.46	12.46	13.01			13.16	13.31	13.46	14.01	14.16	14.31	14.46	15.01	15.16	15.31	15.46	16.01	16.16	16.31	16.46	17.01
Bensberg Th.-Morus-Akademie	12.17	12.32	12.47	12.47	13.02			13.17	13.32	13.47	14.02	14.17	14.32	14.47	15.02	15.17	15.32	15.47	16.02	16.17	16.32	16.47	17.02
Bensberg U	12.21	12.35	12.50	12.51	13.05	13.05		13.21	13.35	13.51	14.05	14.21	14.35	14.51	15.05	15.21	15.35	15.51	16.05	16.21	16.35	16.51	17.05
Bensberg Alte Post	12.23			12.53		13.07		13.23		13.53		14.23		14.53		15.23		15.53		16.23		16.53	
Bensberg Kölner Str.	12.24			12.54		13.08		13.24		13.54		14.24		14.54		15.24		15.54		16.24		16.54	
Bensberg Moltkestr.	12.26			12.56		13.10		13.26		13.56		14.26		14.56		15.26		15.56		16.26		16.56	
Lückerath Neuenweg	12.27			12.57		13.11		13.27		13.57		14.27		14.57		15.27		15.57		16.27		16.57	
Lückerath F.-Schmitz-Str.	12.28			12.58		13.12		13.28		13.58		14.28		14.58		15.28		15.58		16.28		16.58	
Lückerath Altenwohnheim	12.29			12.59		13.13		13.29		13.59		14.29		14.59		15.29		15.59		16.29		16.59	
Lückerath Am Neuborner Weiher	12.31			13.01		13.15		13.31		14.01		14.31		15.01		15.31		16.01		16.31		17.01	
Bensberg An den Braken	12.32			13.02		13.16		13.32		14.02		14.32		15.02		15.32		16.02		16.32		17.02	
Heidkamp Friedhof	12.33			13.03		13.17		13.33		14.03		14.33		15.03		15.33		16.03		16.33		17.03	
Heidkamp Kirche	12.34			⌇		⌇		⌇		14.04		⌇		15.04		⌇		16.04		⌇		17.04	
Heidkamp Wiesenstr.	12.36			⌇		⌇		⌇		14.06		⌇		15.06		⌇		16.06		⌇		17.06	
Heidkamp Hüttenstr.	⌇			13.04		13.18		13.34		⌇		14.34		⌇		15.34		⌇		16.34		⌇	
Heidkamp Scheidtbachstr.	⌇			13.06		13.20	13.22	13.36		⌇		14.36		⌇		15.36		⌇		16.36		⌇	
Heidkamp Birkenhain	12.37			13.07		13.21	13.23	13.37		14.07		14.37		15.07		15.37		16.07		16.37		17.07	
Berg.Gladb. Rich.-Zanders-Str.	12.39			13.09		13.23	13.25	13.39		14.09		14.39		15.09		15.39		16.09		16.39		17.09	
Berg.Gladb. Dechant-Müller-Str	12.40			13.10		13.24	13.26	13.40		14.10		14.40		15.10		15.40		16.10		16.40		17.10	
Berg. Gladbach Poststr.	12.41			13.11		13.25	⌇	13.41		14.11		14.41		15.11		15.41		16.11		16.41		17.11	
Berg. Gladbach Markt	12.43			13.13		13.27	⌇	13.43		14.13		14.43		15.13		15.43		16.13		16.43		17.13	
Bergisch Gladbach S an	12.46			13.16		13.30	13.29	13.46		14.16		14.46		15.16		15.46		16.16		16.46		17.16	
Bergisch Gladbach S/ S11 ab	*12.53*			*13.33*				*13.53*		*14.33*		*14.53*		*15.33*		*15.53*		*16.33*		*16.53*		*17.33*	
Köln Dom/Hbf U S an	*13.13*			*13.53*				*14.13*		*14.53*		*15.13*		*15.53*		*16.13*		*16.53*		*17.13*		*17.53*	

F nur an Ferientagen

S nur an Schultagen. Diese Fahrt ist auf die Belange des Schülerverkehrs ausgerichtet. Änderungen sind möglich.

Die Linie verkehrt am 24. und 31.12. laut besonderer Bekanntmachung und an Rosenmontag nach Ferienfahrplan!

455 Technologiepark ▸ Bensberg U ▸ Berg.Gladbach S

RVK-Niederlassung Rheinisch-Bergischer Kreis GL 0180 6 13 13 13 (20 Cent/Anruf aus dem dt. Festnetz; Mobilfunk max. 60 Cent/Anruf)

	montags - freitags																	samstags					
Fahrtnummer	86	88	90	92	94	96	98	100	102	104	106	108	110	112	114	116	118	1004	1006	1008	1010	1012	1014
Verkehrsbeschränkungen																							
Anmerkungen																							
Bensberg Technologie-Park ab	17.13	17.28	17.43	17.58	18.13	18.28	18.43	18.58	19.13	19.28	19.43	19.58	20.13	20.43	21.13	21.43	22.13		8.46	9.46	10.46	11.46	12.46
Bensberg Vinzenz-Pallotti-Str.	17.16	17.31	17.46	18.01	18.16	18.31	18.46	19.01	19.16	19.31	19.46	20.01	20.16	20.46	21.16	21.46	22.16		8.49	9.49	10.49	11.49	12.49
Bensberg Th.-Morus-Akademie	17.17	17.32	17.47	18.02	18.17	18.32	18.47	19.02	19.17	19.32	19.47	20.02	20.17	20.47	21.17	21.47	22.17		8.50	9.50	10.50	11.50	12.50
Bensberg U	17.21	17.35	17.51	18.05	18.21	18.35	18.51	19.05	19.21	19.35	19.51	20.05	20.21	20.51	21.20	21.50	22.20	7.52	8.52	9.52	10.52	11.52	12.52
Bensberg Alte Post	17.23		17.53		18.23		18.53		19.23		19.53		20.23	20.53				7.54	8.54	9.54	10.54	11.54	12.54
Bensberg Kölner Str.	17.24		17.54		18.24		18.54		19.24		19.54		20.24	20.54				7.55	8.55	9.55	10.55	11.55	12.55
Bensberg Moltkestr.	17.26		17.56		18.26		18.56		19.26		19.56		20.26	20.56				7.56	8.56	9.56	10.56	11.56	12.56
Lückerath Neuenweg	17.27		17.57		18.27		18.57		19.27		19.57		20.27	20.57				7.57	8.57	9.57	10.57	11.57	12.57
Lückerath F.-Schmitz-Str.	17.28		17.58		18.28		18.58		19.28		19.58		20.28	20.58				7.58	8.58	9.58	10.58	11.58	12.58
Lückerath Altenwohnheim	17.29		17.59		18.29		18.59		19.29		19.59		20.29	20.59				7.59	8.59	9.59	10.59	11.59	12.59
Lückerath Am Neuborner Weiher	17.31		18.01		18.31		19.01		19.31		20.01		20.31	21.01				8.01	9.01	10.01	11.01	12.01	13.01
Bensberg An den Braken	17.32		18.02		18.32		19.02		19.32		20.02		20.32	21.02				8.02	9.02	10.02	11.02	12.02	13.02
Heidkamp Friedhof	17.33		18.03		18.33		19.03		19.33		20.03		20.33	21.03				8.03	9.03	10.03	11.03	12.03	13.03
Heidkamp Kirche	⌇		18.04		18.34		19.04		19.34		20.04		20.34	21.04				8.04	9.04	10.04	11.04	12.04	13.04
Heidkamp Wiesenstr.	⌇		18.06		18.36		19.06		19.36		20.06		20.36	21.06				8.05	9.05	10.05	11.05	12.05	13.05
Heidkamp Hüttenstr.	17.34		⌇		⌇		⌇		⌇		⌇		⌇	⌇				⌇	⌇	⌇	⌇	⌇	⌇
Heidkamp Scheidtbachstr.	17.36		⌇		⌇		⌇		⌇		⌇		⌇	⌇				⌇	⌇	⌇	⌇	⌇	⌇
Heidkamp Birkenhain	17.37		18.07		18.37		19.07		19.37		20.07		20.37	21.07				8.06	9.06	10.06	11.06	12.06	13.06
Berg.Gladb. Rich.-Zanders-Str.	17.39		18.09		18.39		19.09		19.39		20.09		20.39	21.09				8.08	9.08	10.08	11.08	12.08	13.08
Berg.Gladb. Dechant-Müller-Str	17.40		18.10		18.40		19.10		19.40		20.10		20.40	21.10				8.09	9.09	10.09	11.09	12.09	13.09
Berg. Gladbach Poststr.	17.41		18.11		18.41		19.11		19.41		20.11		20.41	21.11				8.10	9.10	10.10	11.10	12.10	13.10
Berg. Gladbach Markt	17.43		18.13		18.43		19.13		19.43		20.13		20.43	21.13				8.12	9.12	10.12	11.12	12.12	13.12
Bergisch Gladbach S an	17.46		18.16		18.46		19.16		19.46		20.16		20.46	21.16				8.15	9.15	10.15	11.15	12.15	13.15
Bergisch Gladbach S/ S11 ab	*17.53*		*18.33*		*18.53*		*19.33*		*19.53*		*20.33*		*20.53*	*21.23*				*8.23*	*9.23*	*10.23*	*11.23*	*12.23*	*13.23*
Köln Dom/Hbf U S an	*18.13*		*18.53*		*19.13*		*19.53*		*20.13*		*20.53*		*21.13*	*21.43*				*8.43*	*9.43*	*10.43*	*11.43*	*12.43*	*13.43*

Die Linie verkehrt am 24. und 31.12. laut besonderer Bekanntmachung und an Rosenmontag nach Ferienfahrplan!

	samstags								sonn- und feiertags												
Fahrtnummer	1016	1018	1020	1022	1024	1026	1028	1030	2002	2004	2006	2008	2010	2012	2014	2016	2018	2020	2022	2024	2026
Verkehrsbeschränkungen																					
Anmerkungen																					
Bensberg Technologie-Park ab	13.46	14.46																			
Bensberg Vinzenz-Pallotti-Str.	13.49	14.49																			
Bensberg Th.-Morus-Akademie	13.50	14.50																			
Bensberg U	13.52	14.52	15.52	16.52	17.52	18.52	19.52	20.52	8.52	9.52	10.52	11.52	12.52	13.52	14.52	15.52	16.52	17.52	18.52	19.52	20.52
Bensberg Alte Post	13.54	14.54	15.54	16.54	17.54	18.54	19.54	20.54	8.54	9.54	10.54	11.54	12.54	13.54	14.54	15.54	16.54	17.54	18.54	19.54	20.54
Bensberg Kölner Str.	13.55	14.55	15.55	16.55	17.55	18.55	19.55	20.55	8.55	9.55	10.55	11.55	12.55	13.55	14.55	15.55	16.55	17.55	18.55	19.55	20.55
Bensberg Moltkestr.	13.56	14.56	15.56	16.56	17.56	18.56	19.56	20.56	8.56	9.56	10.56	11.56	12.56	13.56	14.56	15.56	16.56	17.56	18.56	19.56	20.56
Lückerath Neuenweg	13.57	14.57	15.57	16.57	17.57	18.57	19.57	20.57	8.57	9.57	10.57	11.57	12.57	13.57	14.57	15.57	16.57	17.57	18.57	19.57	20.57
Lückerath F.-Schmitz-Str.	13.58	14.58	15.58	16.58	17.58	18.58	19.58	20.58	8.58	9.58	10.58	11.58	12.58	13.58	14.58	15.58	16.58	17.58	18.58	19.58	20.58
Lückerath Altenwohnheim	13.59	14.59	15.59	16.59	17.59	18.59	19.59	20.59	8.59	9.59	10.59	11.59	12.59	13.59	14.59	15.59	16.59	17.59	18.59	19.59	20.59
Lückerath Am Neuborner Weiher	14.01	15.01	16.01	17.01	18.01	19.01	20.01	21.01	9.01	10.01	11.01	12.01	13.01	14.01	15.01	16.01	17.01	18.01	19.01	20.01	21.01
Bensberg An den Braken	14.02	15.02	16.02	17.02	18.02	19.02	20.02	21.02	9.02	10.02	11.02	12.02	13.02	14.02	15.02	16.02	17.02	18.02	19.02	20.02	21.02
Heidkamp Friedhof	14.03	15.03	16.03	17.03	18.03	19.03	20.03	21.03	9.03	10.03	11.03	12.03	13.03	14.03	15.03	16.03	17.03	18.03	19.03	20.03	21.03
Heidkamp Kirche	14.04	15.04	16.04	17.04	18.04	19.04	20.04	21.04	9.04	10.04	11.04	12.04	13.04	14.04	15.04	16.04	17.04	18.04	19.04	20.04	21.04
Heidkamp Wiesenstr.	14.05	15.05	16.05	17.05	18.05	19.05	20.05	21.05	9.05	10.05	11.05	12.05	13.05	14.05	15.05	16.05	17.05	18.05	19.05	20.05	21.05
Heidkamp Birkenhain	14.06	15.06	16.06	17.06	18.06	19.06	20.06	21.06	9.06	10.06	11.06	12.06	13.06	14.06	15.06	16.06	17.06	18.06	19.06	20.06	21.06
Berg.Gladb. Rich.-Zanders-Str.	14.08	15.08	16.08	17.08	18.08	19.08	20.08	21.08	9.08	10.08	11.08	12.08	13.08	14.08	15.08	16.08	17.08	18.08	19.08	20.08	21.08
Berg.Gladb. Dechant-Müller-Str	14.09	15.09	16.09	17.09	18.09	19.09	20.09	21.09	9.09	10.09	11.09	12.09	13.09	14.09	15.09	16.09	17.09	18.09	19.09	20.09	21.09
Berg. Gladbach Poststr.	14.10	15.10	16.10	17.10	18.10	19.10	20.10	21.10	9.10	10.10	11.10	12.10	13.10	14.10	15.10	16.10	17.10	18.10	19.10	20.10	21.10
Berg. Gladbach Markt	14.12	15.12	16.12	17.12	18.12	19.12	20.12	21.12	9.12	10.12	11.12	12.12	13.12	14.12	15.12	16.12	17.12	18.12	19.12	20.12	21.12
Bergisch Gladbach S an	14.15	15.15	16.15	17.15	18.15	19.15	20.15	21.15	9.15	10.15	11.15	12.15	13.15	14.15	15.15	16.15	17.15	18.15	19.15	20.15	21.15
Bergisch Gladbach S/ S11 ab	*14.23*	*15.23*	*16.23*	*17.23*	*18.23*	*19.23*	*20.23*	*21.23*	*9.23*	*10.23*	*11.23*	*12.23*	*13.23*	*14.23*	*15.23*	*16.23*	*17.23*	*18.23*	*19.23*	*20.23*	*21.23*
Köln Dom/Hbf U S an	*14.43*	*15.43*	*16.43*	*17.43*	*18.43*	*19.43*	*20.43*	*21.43*	*9.43*	*10.43*	*11.43*	*12.43*	*13.43*	*14.43*	*15.43*	*16.43*	*17.43*	*18.43*	*19.43*	*20.43*	*21.43*

Die Linie verkehrt am 24. und 31.12. laut besonderer Bekanntmachung und an Rosenmontag nach Ferienfahrplan!

RVK Regionalverkehr Köln GmbH
455

456 Bergisch Gladbach S ▸ Hand

RVK-Niederlassung Rheinisch-Bergischer Kreis GL 0180 6 13 13 13 (20 Cent/Anruf aus dem dt. Festnetz; Mobilfunk max. 60 Cent/Anruf)

	montags - freitags																						
Fahrtnummer	1	3	5	7	9	11	13	15	17	19	21	23	25	701	27	29	31	33	35	37	39	41	43
Verkehrsbeschränkungen														S									
Anmerkungen																							
Köln Dom/Hbf/ S11 U S ab	*6.27*	*7.07*		*8.07*		*9.07*		*10.07*		*11.07*		*12.07*		*13.07*	*13.07*		*14.07*		*15.07*		*16.07*		*17.07*
Bergisch Gladbach S an	*6.47*	*7.27*		*8.27*		*9.27*		*10.27*		*11.27*		*12.27*		*13.27*	*13.27*		*14.27*		*15.27*		*16.27*		*17.27*
Bergisch Gladbach S ab	6.57	7.32	8.04	8.34	9.04	9.34	10.04	10.34	11.04	11.34	12.04	12.34	13.04	13.29	13.34	14.04	14.34	15.04	15.34	16.04	16.34	17.04	17.34
Berg. Gladbach Langemarckweg	6.58	7.33	8.05	8.35	9.05	9.35	10.05	10.35	11.05	11.35	12.05	12.35	13.05	13.30	13.35	14.05	14.35	15.05	15.35	16.05	16.35	17.05	17.35
BELKAW arena	6.59	7.34	8.06	8.36	9.06	9.36	10.06	10.36	11.06	11.36	12.06	12.36	13.06	13.31	13.36	14.06	14.36	15.06	15.36	16.06	16.36	17.06	17.36
Berg. Gladbach Am Stadion	7.01	7.36	8.08	8.38	9.08	9.38	10.08	10.38	11.08	11.38	12.08	12.38	13.08	13.33	13.38	14.08	14.38	15.08	15.38	16.08	16.38	17.08	17.38
Berg.Gladb. Nikolaus-Lenau-Str	7.02	7.37	8.09	8.39	9.09	9.39	10.09	10.39	11.09	11.39	12.09	12.39	13.09	13.34	13.39	14.09	14.39	15.09	15.39	16.09	16.39	17.09	17.39
Berg. Gladbach Damaschkestr.	7.03	7.38	8.10	8.40	9.10	9.40	10.10	10.40	11.10	11.40	12.10	12.40	13.10	13.35	13.40	14.10	14.40	15.10	15.40	16.10	16.40	17.10	17.40
Hand Franz-Hitze-Str.	7.04	7.39	8.11	8.41	9.11	9.41	10.11	10.41	11.11	11.41	12.11	12.41	13.11	13.36	13.41	14.11	14.41	15.11	15.41	16.11	16.41	17.11	17.41
Hand Handstr.	7.05	7.40	8.12	8.42	9.12	9.42	10.12	10.42	11.12	11.42	12.12	12.42	13.12	13.37	13.42	14.12	14.42	15.12	15.42	16.12	16.42	17.12	17.42
Hand Im Grafeld	7.06	7.41	8.13	8.43	9.13	9.43	10.13	10.43	11.13	11.43	12.13	12.43	13.13	13.38	13.43	14.13	14.43	15.13	15.43	16.13	16.43	17.13	17.43
Hand Kirche an	7.07	7.42	8.14	8.44	9.14	9.44	10.14	10.44	11.14	11.44	12.14	12.44	13.14	13.39	13.44	14.14	14.44	15.14	15.44	16.14	16.44	17.14	17.44

S nur an Schultagen. Diese Fahrt ist auf die Belange des Schülerverkehrs ausgerichtet. Änderungen sind möglich.

Die Linie verkehrt am 24. und 31.12. laut besonderer Bekanntmachung und an Rosenmontag nach Ferienfahrplan!

	montags - freitags										samstags												
Fahrtnummer	45	47	49	51	53	55	57	59	61	63	1001	1003	1005	1007	1009	1011	1013	1015	1017	1019	1021	1023	1025
Verkehrsbeschränkungen																							
Anmerkungen																							
Köln Dom/Hbf/ S11 U S ab		*18.07*		*19.07*		*20.07*	*20.47*	*21.17*	*22.17*	*23.17*	*5.47*	*6.47*	*7.47*	*8.47*	*9.47*	*10.47*	*11.47*	*12.47*	*13.47*	*14.47*	*15.47*	*16.47*	*17.47*
Bergisch Gladbach S an		*18.27*		*19.27*		*20.27*	*21.07*	*21.37*	*22.37*	*23.37*	*6.07*	*7.07*	*8.07*	*9.07*	*10.07*	*11.07*	*12.07*	*13.07*	*14.07*	*15.07*	*16.07*	*17.07*	*18.07*
Bergisch Gladbach S ab	18.04	18.34	19.04	19.34	20.04	20.34	21.14	21.44	22.44	23.44	6.18	7.18	8.18	9.18	10.18	11.18	12.18	13.18	14.18	15.18	16.18	17.18	18.18
Berg. Gladbach Langemarckweg	18.05	18.35	19.05	19.35	20.05	20.35	21.15	21.45	22.45	23.45	6.19	7.19	8.19	9.19	10.19	11.19	12.19	13.19	14.19	15.19	16.19	17.19	18.19
BELKAW arena	18.06	18.36	19.06	19.36	20.06	20.36	21.16	21.46	22.46	23.46	6.20	7.20	8.20	9.20	10.20	11.20	12.20	13.20	14.20	15.20	16.20	17.20	18.20
Berg. Gladbach Am Stadion	18.08	18.38	19.08	19.38	20.08	20.38	21.18	21.48	22.48	23.48	6.22	7.22	8.22	9.22	10.22	11.22	12.22	13.22	14.22	15.22	16.22	17.22	18.22
Berg.Gladb. Nikolaus-Lenau-Str	18.09	18.39	19.09	19.39	20.09	20.39	21.19	21.49	22.49	23.49	6.23	7.23	8.23	9.23	10.23	11.23	12.23	13.23	14.23	15.23	16.23	17.23	18.23
Berg. Gladbach Damaschkestr.	18.10	18.40	19.10	19.40	20.10	20.40	21.20	21.50	22.50	23.50	6.24	7.24	8.24	9.24	10.24	11.24	12.24	13.24	14.24	15.24	16.24	17.24	18.24
Hand Franz-Hitze-Str.	18.11	18.41	19.11	19.41	20.11	20.41	21.21	21.51	22.51	23.51	6.25	7.25	8.25	9.25	10.25	11.25	12.25	13.25	14.25	15.25	16.25	17.25	18.25
Hand Handstr.	18.12	18.42	19.12	19.42	20.12	20.42	21.22	21.52	22.52	23.52	6.26	7.26	8.26	9.26	10.26	11.26	12.26	13.26	14.26	15.26	16.26	17.26	18.26
Hand Im Grafeld	18.13	18.43	19.13	19.43	20.13	20.43	21.23	21.53	22.53	23.53	6.27	7.27	8.27	9.27	10.27	11.27	12.27	13.27	14.27	15.27	16.27	17.27	18.27
Hand Kirche an	18.14	18.44	19.14	19.44	20.14	20.44	21.24	21.54	22.54	23.54	6.28	7.28	8.28	9.28	10.28	11.28	12.28	13.28	14.28	15.28	16.28	17.28	18.28

Die Linie verkehrt am 24. und 31.12. laut besonderer Bekanntmachung und an Rosenmontag nach Ferienfahrplan!

456 Bergisch Gladbach S ▸ Hand

RVK-Niederlassung Rheinisch-Bergischer Kreis GL 0180 6 13 13 13 (20 Cent/Anruf aus dem dt. Festnetz; Mobilfunk max. 60 Cent/Anruf)

		samstags			sonn- und feiertags													
Fahrtnummer		1027	1029	1031	2001	2003	2005	2007	2009	2011	2013	2015	2017	2019	2021	2023	2025	2027
Verkehrsbeschränkungen																		
Anmerkungen																		
Köln Dom/Hbf/ S11 U S	*ab*	*18.47*	*19.47*	*20.47*	*7.47*	*8.47*	*9.47*	*10.47*	*11.47*	*12.47*	*13.47*	*14.47*	*15.47*	*16.47*	*17.47*	*18.47*	*19.47*	*20.47*
Bergisch Gladbach S	*an*	*19.07*	*20.07*	*21.07*	*8.07*	*9.07*	*10.07*	*11.07*	*12.07*	*13.07*	*14.07*	*15.07*	*16.07*	*17.07*	*18.07*	*19.07*	*20.07*	*21.07*
Bergisch Gladbach S	**ab**	19.18	20.18	21.18	8.18	9.18	10.18	11.18	12.18	13.18	14.18	15.18	16.18	17.18	18.18	19.18	20.18	21.18
Berg. Gladbach Langemarckweg		19.19	20.19	21.19	8.19	9.19	10.19	11.19	12.19	13.19	14.19	15.19	16.19	17.19	18.19	19.19	20.19	21.19
BELKAW arena		19.20	20.20	21.20	8.20	9.20	10.20	11.20	12.20	13.20	14.20	15.20	16.20	17.20	18.20	19.20	20.20	21.20
Berg. Gladbach Am Stadion		19.22	20.22	21.22	8.22	9.22	10.22	11.22	12.22	13.22	14.22	15.22	16.22	17.22	18.22	19.22	20.22	21.22
Berg.Gladb. Nikolaus-Lenau-Str		19.23	20.23	21.23	8.23	9.23	10.23	11.23	12.23	13.23	14.23	15.23	16.23	17.23	18.23	19.23	20.23	21.23
Berg. Gladbach Damaschkestr.		19.24	20.24	21.24	8.24	9.24	10.24	11.24	12.24	13.24	14.24	15.24	16.24	17.24	18.24	19.24	20.24	21.24
Hand Franz-Hitze-Str.		19.25	20.25	21.25	8.25	9.25	10.25	11.25	12.25	13.25	14.25	15.25	16.25	17.25	18.25	19.25	20.25	21.25
Hand Handstr.		19.26	20.26	21.26	8.26	9.26	10.26	11.26	12.26	13.26	14.26	15.26	16.26	17.26	18.26	19.26	20.26	21.26
Hand Im Grafeld		19.27	20.27	21.27	8.27	9.27	10.27	11.27	12.27	13.27	14.27	15.27	16.27	17.27	18.27	19.27	20.27	21.27
Hand Kirche	an	19.28	20.28	21.28	8.28	9.28	10.28	11.28	12.28	13.28	14.28	15.28	16.28	17.28	18.28	19.28	20.28	21.28

Die Linie verkehrt am 24. und 31.12. laut besonderer Bekanntmachung und an Rosenmontag nach Ferienfahrplan!

456 Hand ▸ Bergisch Gladbach S

RVK-Niederlassung Rheinisch-Bergischer Kreis GL 0180 6 13 13 13 (20 Cent/Anruf aus dem dt. Festnetz; Mobilfunk max. 60 Cent/Anruf)

		montags - freitags																						
Fahrtnummer		2	4	6	702	8	10	12	14	16	18	20	22	24	26	28	30	704	32	34	36	38	40	42
Verkehrsbeschränkungen					S													S						
Anmerkungen																								
Hand Kirche	**ab**	6.07	6.42	7.07		7.42	8.14	8.44	9.14	9.44	10.14	10.44	11.14	11.44	12.14	12.44	13.14	13.41	13.44	14.14	14.44	15.14	15.44	16.14
Hand Mühlenstr.		6.08	6.43	7.08		7.43	8.15	8.45	9.15	9.45	10.15	10.45	11.15	11.45	12.15	12.45	13.15	13.42	13.45	14.15	14.45	15.15	15.45	16.15
Hand Marienburger Str.		6.09	6.44	7.09		7.44	8.16	8.46	9.16	9.46	10.16	10.46	11.16	11.46	12.16	12.46	13.16	13.43	13.46	14.16	14.46	15.16	15.46	16.16
Hand Diepeschrather Weg		6.10	6.45	7.10		7.45	8.17	8.47	9.17	9.47	10.17	10.47	11.17	11.47	12.17	12.47	13.17	13.44	13.47	14.17	14.47	15.17	15.47	16.17
Hand Breslauer Str.		6.11	6.46	7.11		7.46	8.18	8.48	9.18	9.48	10.18	10.48	11.18	11.48	12.18	12.48	13.18	13.45	13.48	14.18	14.48	15.18	15.48	16.18
Hand Prager Str.		6.12	6.47	7.12		7.47	8.19	8.49	9.19	9.49	10.19	10.49	11.19	11.49	12.19	12.49	13.19	13.46	13.49	14.19	14.49	15.19	15.49	16.19
Hand Kirche		6.13	6.48	7.13	7.14	7.48	8.20	8.50	9.20	9.50	10.20	10.50	11.20	11.50	12.20	12.50	13.20	13.47	13.50	14.20	14.50	15.20	15.50	16.20
Hand Dellbrücker Str./Handstr.		6.14	6.49	7.14	7.15	7.49	8.21	8.51	9.21	9.51	10.21	10.51	11.21	11.51	12.21	12.51	13.21		13.51	14.21	14.51	15.21	15.51	16.21
Hand Im Grafeld		6.15	6.50	7.15	7.16	7.50	8.22	8.52	9.22	9.52	10.22	10.52	11.22	11.52	12.22	12.52	13.22		13.52	14.22	14.52	15.22	15.52	16.22
Hand Handstr.		6.16	6.51	7.16	7.17	7.51	8.23	8.53	9.23	9.53	10.23	10.53	11.23	11.53	12.23	12.53	13.23		13.53	14.23	14.53	15.23	15.53	16.23
Hand Franz-Hitze-Str.		6.17	6.52	7.17	7.18	7.52	8.24	8.54	9.24	9.54	10.24	10.54	11.24	11.54	12.24	12.54	13.24		13.54	14.24	14.54	15.24	15.54	16.24
Berg. Gladbach Damaschkestr.		6.18	6.53	7.18	7.19	7.53	8.25	8.55	9.25	9.55	10.25	10.55	11.25	11.55	12.25	12.55	13.25		13.55	14.25	14.55	15.25	15.55	16.25
Berg.Gladb. Nikolaus-Lenau-Str		6.19	6.54	7.19	7.20	7.54	8.26	8.56	9.26	9.56	10.26	10.56	11.26	11.56	12.26	12.56	13.26		13.56	14.26	14.56	15.26	15.56	16.26
Berg. Gladbach Am Stadion		6.20	6.55	7.20	7.21	7.55	8.27	8.57	9.27	9.57	10.27	10.57	11.27	11.57	12.27	12.57	13.27		13.57	14.27	14.57	15.27	15.57	16.27
BELKAW arena		6.22	6.57	7.22	7.23	7.57	8.29	8.59	9.29	9.59	10.29	10.59	11.29	11.59	12.29	12.59	13.29		13.59	14.29	14.59	15.29	15.59	16.29
Berg. Gladbach Langemarckweg		6.23	6.58	7.23	7.24	7.58	8.30	9.00	9.30	10.00	10.30	11.00	11.30	12.00	12.30	13.00	13.30		14.00	14.30	15.00	15.30	16.00	16.30
Bergisch Gladbach S	**an**	6.28	7.03	7.28	7.27	8.03	8.35	9.05	9.35	10.05	10.35	11.05	11.35	12.05	12.35	13.05	13.35		14.05	14.35	15.05	15.35	16.05	16.35
Bergisch Gladbach S/ S11	*ab*	*6.33*	*7.13*	*7.33*	*7.33*	*8.13*		*9.13*		*10.13*		*11.13*		*12.13*		*13.13*			*14.13*		*15.13*		*16.13*	
Köln Dom/Hbf U S	*an*	*6.53*	*7.33*	*7.53*	*7.53*	*8.33*		*9.33*		*10.33*		*11.33*		*12.33*		*13.33*			*14.33*		*15.33*		*16.33*	

S nur an Schultagen. Diese Fahrt ist auf die Belange des Schülerverkehrs ausgerichtet. Änderungen sind möglich.

Die Linie verkehrt am 24. und 31.12. laut besonderer Bekanntmachung und an Rosenmontag nach Ferienfahrplan!

456 Hand ▸ Bergisch Gladbach S

RVK-Niederlassung Rheinisch-Bergischer Kreis GL 0180 6 13 13 13 (20 Cent/Anruf aus dem dt. Festnetz; Mobilfunk max. 60 Cent/Anruf)

	montags - freitags													samstags									
Fahrtnummer	44	46	48	50	52	54	56	58	60	62	64	66	68	1002	1004	1006	1008	1010	1012	1014	1016	1018	1020
Verkehrsbeschränkungen																							
Anmerkungen																							
Hand Kirche ab	16.44	17.14	17.44	18.14	18.44	19.14	19.44	20.14	20.44	21.24	21.54	22.54	23.54	6.28	7.28	8.28	9.28	10.28	11.28	12.28	13.28	14.28	15.28
Hand Mühlenstr.	16.45	17.15	17.45	18.15	18.45	19.15	19.45	20.15	20.45	21.25	21.55	22.55	23.55	6.29	7.29	8.29	9.29	10.29	11.29	12.29	13.29	14.29	15.29
Hand Marienburger Str.	16.46	17.16	17.46	18.16	18.46	19.16	19.46	20.16	20.46	21.26	21.56	22.56	23.56	6.30	7.30	8.30	9.30	10.30	11.30	12.30	13.30	14.30	15.30
Hand Diepeschrather Weg	16.47	17.17	17.47	18.17	18.47	19.17	19.47	20.17	20.47	21.27	21.57	22.57	23.57	6.31	7.31	8.31	9.31	10.31	11.31	12.31	13.31	14.31	15.31
Hand Breslauer Str.	16.48	17.18	17.48	18.18	18.48	19.18	19.48	20.18	20.48	21.28	21.58	22.58	23.58	6.32	7.32	8.32	9.32	10.32	11.32	12.32	13.32	14.32	15.32
Hand Prager Str.	16.49	17.19	17.49	18.19	18.49	19.19	19.49	20.19	20.49	21.29	21.59	22.59	23.59	6.33	7.33	8.33	9.33	10.33	11.33	12.33	13.33	14.33	15.33
Hand Kirche	16.50	17.20	17.50	18.20	18.50	19.20	19.50	20.20	20.50	21.30	22.00	23.00	0.00	6.34	7.34	8.34	9.34	10.34	11.34	12.34	13.34	14.34	15.34
Hand Dellbrücker Str./Handstr.	16.51	17.21	17.51	18.21	18.51	19.21	19.51	20.21	20.51					6.35	7.35	8.35	9.35	10.35	11.35	12.35	13.35	14.35	15.35
Hand Im Grafeld	16.52	17.22	17.52	18.22	18.52	19.22	19.52	20.22	20.52					6.36	7.36	8.36	9.36	10.36	11.36	12.36	13.36	14.36	15.36
Hand Handstr.	16.53	17.23	17.53	18.23	18.53	19.23	19.53	20.23	20.53					6.37	7.37	8.37	9.37	10.37	11.37	12.37	13.37	14.37	15.37
Hand Franz-Hitze-Str.	16.54	17.24	17.54	18.24	18.54	19.24	19.54	20.24	20.54					6.38	7.38	8.38	9.38	10.38	11.38	12.38	13.38	14.38	15.38
Berg. Gladbach Damaschkestr.	16.55	17.25	17.55	18.25	18.55	19.25	19.55	20.25	20.55					6.39	7.39	8.39	9.39	10.39	11.39	12.39	13.39	14.39	15.39
Berg.Gladb. Nikolaus-Lenau-Str	16.56	17.26	17.56	18.26	18.56	19.26	19.56	20.26	20.56					6.40	7.40	8.40	9.40	10.40	11.40	12.40	13.40	14.40	15.40
Berg. Gladbach Am Stadion	16.57	17.27	17.57	18.27	18.57	19.27	19.57	20.27	20.57					6.41	7.41	8.41	9.41	10.41	11.41	12.41	13.41	14.41	15.41
BELKAW arena	16.59	17.29	17.59	18.29	18.59	19.29	19.59	20.29	20.59					6.43	7.43	8.43	9.43	10.43	11.43	12.43	13.43	14.43	15.43
Berg. Gladbach Langemarckweg	17.00	17.30	18.00	18.30	19.00	19.30	20.00	20.30	21.00					6.44	7.44	8.44	9.44	10.44	11.44	12.44	13.44	14.44	15.44
Bergisch Gladbach S an	17.05	17.35	18.05	18.35	19.05	19.35	20.05	20.35	21.05					6.49	7.49	8.49	9.49	10.49	11.49	12.49	13.49	14.49	15.49
Bergisch Gladbach S/ S11 ab	*17.13*		*18.13*		*19.13*		*20.13*							*6.53*	*7.53*	*8.53*	*9.53*	*10.53*	*11.53*	*12.53*	*13.53*	*14.53*	*15.53*
Köln Dom/Hbf U S an	*17.33*		*18.33*		*19.33*		*20.33*							*7.13*	*8.13*	*9.13*	*10.13*	*11.13*	*12.13*	*13.13*	*14.13*	*15.13*	*16.13*

Die Linie verkehrt am 24. und 31.12. laut besonderer Bekanntmachung und an Rosenmontag nach Ferienfahrplan!

	samstags						sonn- und feiertags														
Fahrtnummer	1022	1024	1026	1028	1030	1032	2002	2004	2006	2008	2010	2012	2014	2016	2018	2020	2022	2024	2026	2028	2030
Verkehrsbeschränkungen																					
Anmerkungen																					
Hand Kirche ab	16.28	17.28	18.28	19.28	20.28	21.28	7.28	8.28	9.28	10.28	11.28	12.28	13.28	14.28	15.28	16.28	17.28	18.28	19.28	20.28	21.28
Hand Mühlenstr.	16.29	17.29	18.29	19.29	20.29	21.29	7.29	8.29	9.29	10.29	11.29	12.29	13.29	14.29	15.29	16.29	17.29	18.29	19.29	20.29	21.29
Hand Marienburger Str.	16.30	17.30	18.30	19.30	20.30	21.30	7.30	8.30	9.30	10.30	11.30	12.30	13.30	14.30	15.30	16.30	17.30	18.30	19.30	20.30	21.30
Hand Diepeschrather Weg	16.31	17.31	18.31	19.31	20.31	21.31	7.31	8.31	9.31	10.31	11.31	12.31	13.31	14.31	15.31	16.31	17.31	18.31	19.31	20.31	21.31
Hand Breslauer Str.	16.32	17.32	18.32	19.32	20.32	21.32	7.32	8.32	9.32	10.32	11.32	12.32	13.32	14.32	15.32	16.32	17.32	18.32	19.32	20.32	21.32
Hand Prager Str.	16.33	17.33	18.33	19.33	20.33	21.33	7.33	8.33	9.33	10.33	11.33	12.33	13.33	14.33	15.33	16.33	17.33	18.33	19.33	20.33	21.33
Hand Kirche	16.34	17.34	18.34	19.34	20.34	21.34	7.34	8.34	9.34	10.34	11.34	12.34	13.34	14.34	15.34	16.34	17.34	18.34	19.34	20.34	21.34
Hand Dellbrücker Str./Handstr.	16.35	17.35	18.35	19.35			7.35	8.35	9.35	10.35	11.35	12.35	13.35	14.35	15.35	16.35	17.35	18.35	19.35	20.35	
Hand Im Grafeld	16.36	17.36	18.36	19.36			7.36	8.36	9.36	10.36	11.36	12.36	13.36	14.36	15.36	16.36	17.36	18.36	19.36	20.36	
Hand Handstr.	16.37	17.37	18.37	19.37			7.37	8.37	9.37	10.37	11.37	12.37	13.37	14.37	15.37	16.37	17.37	18.37	19.37	20.37	
Hand Franz-Hitze-Str.	16.38	17.38	18.38	19.38			7.38	8.38	9.38	10.38	11.38	12.38	13.38	14.38	15.38	16.38	17.38	18.38	19.38	20.38	
Berg. Gladbach Damaschkestr.	16.39	17.39	18.39	19.39			7.39	8.39	9.39	10.39	11.39	12.39	13.39	14.39	15.39	16.39	17.39	18.39	19.39	20.39	
Berg.Gladb. Nikolaus-Lenau-Str	16.40	17.40	18.40	19.40			7.40	8.40	9.40	10.40	11.40	12.40	13.40	14.40	15.40	16.40	17.40	18.40	19.40	20.40	
Berg. Gladbach Am Stadion	16.41	17.41	18.41	19.41			7.41	8.41	9.41	10.41	11.41	12.41	13.41	14.41	15.41	16.41	17.41	18.41	19.41	20.41	
BELKAW arena	16.43	17.43	18.43	19.43			7.43	8.43	9.43	10.43	11.43	12.43	13.43	14.43	15.43	16.43	17.43	18.43	19.43	20.43	
Berg. Gladbach Langemarckweg	16.44	17.44	18.44	19.44			7.44	8.44	9.44	10.44	11.44	12.44	13.44	14.44	15.44	16.44	17.44	18.44	19.44	20.44	
Bergisch Gladbach S an	16.49	17.49	18.49	19.49			7.47	8.47	9.47	10.47	11.47	12.47	13.47	14.47	15.47	16.47	17.47	18.47	19.47	20.47	
Bergisch Gladbach S/ S11 ab	*16.53*	*17.53*	*18.53*	*19.53*			*7.53*	*8.53*	*9.53*	*10.53*	*11.53*	*12.53*	*13.53*	*14.53*	*15.53*	*16.53*	*17.53*	*18.53*	*19.53*	*20.53*	
Köln Dom/Hbf U S an	*17.13*	*18.13*	*19.13*	*20.13*			*8.13*	*9.13*	*10.13*	*11.13*	*12.13*	*13.13*	*14.13*	*15.13*	*16.13*	*17.13*	*18.13*	*19.13*	*20.13*	*21.13*	

Die Linie verkehrt am 24. und 31.12. laut besonderer Bekanntmachung und an Rosenmontag nach Ferienfahrplan!

457 Stadthüpfer Bensberg

RVK-Niederlassung Rheinisch-Bergischer Kreis GL 0180 6 13 13 13 (20 Cent/Anruf aus dem dt. Festnetz; Mobilfunk max. 60 Cent/Anruf)

	montags - freitags														samstags							
Fahrtnummer	3	203	5	205	7		11	211	13	213	15	215	17	217	1003	1103	1005	1105	1007	1107	1009	1109
Verkehrsbeschränkungen																						
Anmerkungen																						
Bensberg U ab	09.15		10.15		11.15		13.15		14.15		15.15		16.15		9.15		10.15		11.15		12.15	
Bensberg Th.-Morus-Akademie	09.17		10.17		11.17		13.17		14.17		15.17		16.17		9.17		10.17		11.17		12.17	
Bensberg Graf-Hermann-Str.	09.18		10.18		11.18		13.18		14.18		15.18		16.18		9.18		10.18		11.18		12.18	
Bensberg Reginharstr.	09.19		10.19		11.19	alle	13.19		14.19		15.19		16.19		9.19		10.19		11.19		12.19	
Bensberg Rosenhecke	09.21		10.21		11.21	60	13.21		14.21		15.21		16.21		9.21		10.21		11.21		12.21	
Bensberg An der Schmitten	09.22		10.22		11.22	Min	13.22		14.22		15.22		16.22		9.22		10.22		11.22		12.22	
Bensberg Uhlweg	09.23		10.23		11.23		13.23		14.23		15.23		16.23		9.23		10.23		11.23		12.23	
Bensberg Kauler Str.	09.25		10.25		11.25		13.25		14.25		15.25		16.25		9.25		10.25		11.25		12.25	
Bensberg U	09.27	09.29	10.27	10.29	11.27		13.27	13.29	14.27	14.29	15.27	15.29	16.27	16.29	9.27	9.29	10.27	10.29	11.27	11.29	12.27	12.29
Bensberg Rathaus		09.31		10.31				13.31		14.31		15.31		16.31		9.31		10.31		11.31		12.31
Bensberg Schloß Bensberg		09.33		10.33				13.33		14.33		15.33		16.33		9.33		10.33		11.33		12.33
Bensberg Schloßstr.		09.35		10.35				13.35		14.35		15.35		16.35		9.35		10.35		11.35		12.35
Bensberg Deutscher Platz		09.38		10.38				13.38		14.38		15.38		16.38		9.38		10.38		11.38		12.38
Bensberg Milchborntalweg		09.40		10.40		alle		13.40		14.40		15.40		16.40		9.40		10.40		11.40		12.40
Bensberg Am Milchbornbach		09.42		10.42		60		13.42		14.42		15.42		16.42		9.42		10.42		11.42		12.42
Bensberg Jakob-Euler-Str.		09.45		10.45		Min		13.45		14.45		15.45		16.45		9.45		10.45		11.45		12.45
Bensberg Elisabethstr.		09.47		10.47				13.47		14.47		15.47		16.47		9.47		10.47		11.47		12.47
Bensberg Deutscher Platz		09.49		10.49				13.49		14.49		15.49		16.49		9.49		10.49		11.49		12.49
Bensberg Schloßstr./ Kino		09.53		10.53				13.53		14.53		15.53		16.53		9.53		10.53		11.53		12.53
Bensberg PROgymnasium		09.54		10.54				13.54		14.54		15.54		16.54		9.54		10.54		11.54		12.54
Bensberg U an		09.56		10.56				13.56		14.56		15.56		16.56		9.56		10.56		11.56		12.56

Die Linie verkehrt am 24. und 31.12. laut besonderer Bekanntmachung und an Rosenmontag nach Ferienfahrplan!

RVK Regionalverkehr Köln GmbH

457

SB40 Schnellbus Köln Hbf U S ▸ Bensberg U

RVK-Niederlassung Rheinisch-Bergischer Kreis GL 0180 6 13 13 13 (20 Cent/Anruf aus dem dt. Festnetz; Mobilfunk max. 60 Cent/Anruf)

		montags - freitags																						
Fahrtnummer		1	3	5	7	9	11	13	15	17	19	21	23	25	27	29	31	33	35	37	39	41	43	45
Verkehrsbeschränkungen																								
Anmerkungen																								
Breslauer Platz/Hbf U S	**ab**	6.10	6.40	7.10	7.40	8.10	8.40	9.10	9.40	10.10	10.40	11.10	11.40	12.10	12.40	13.10	13.40	14.10	14.40	15.10	15.40	16.10	16.40	17.10
Lustheide (Bus)		6.28	6.58	7.28	7.58	8.28	8.58	9.28	9.58	10.28	10.58	11.28	11.58	12.28	12.58	13.28	13.58	14.28	14.58	15.28	15.58	16.28	16.58	17.28
Refrath Im Hilgersfeld		6.29	6.59	7.29	7.59	8.29	8.59	9.29	9.59	10.29	10.59	11.29	11.59	12.29	12.59	13.29	13.59	14.29	14.59	15.29	15.59	16.29	16.59	17.29
Refrath Neufeldweg		6.30	7.00	7.30	8.00	8.30	9.00	9.30	10.00	10.30	11.00	11.30	12.00	12.30	13.00	13.30	14.00	14.30	15.00	15.30	16.00	16.30	17.00	17.30
Frankenforst Wingertsheide		6.31	7.01	7.31	8.01	8.31	9.01	9.31	10.01	10.31	11.01	11.31	12.01	12.31	13.01	13.31	14.01	14.31	15.01	15.31	16.01	16.31	17.01	17.31
Frankenforst (Bus SB40)		6.33	7.03	7.33	8.03	8.33	9.03	9.33	10.03	10.33	11.03	11.33	12.03	12.33	13.03	13.33	14.03	14.33	15.03	15.33	16.03	16.33	17.03	17.33
Frankenforst Rathenaustr.		6.34	7.04	7.34	8.04	8.34	9.04	9.34	10.04	10.34	11.04	11.34	12.04	12.34	13.04	13.34	14.04	14.34	15.04	15.34	16.04	16.34	17.04	17.34
Bensberg Kaule		6.35	7.05	7.35	8.05	8.35	9.05	9.35	10.05	10.35	11.05	11.35	12.05	12.35	13.05	13.35	14.05	14.35	15.05	15.35	16.05	16.35	17.05	17.35
Bensberg Kölner Str.		6.36	7.06	7.36	8.06	8.36	9.06	9.36	10.06	10.36	11.06	11.36	12.06	12.36	13.06	13.36	14.06	14.36	15.06	15.36	16.06	16.36	17.06	17.36
Bensberg Alte Post		6.38	7.08	7.38	8.08	8.38	9.08	9.38	10.08	10.38	11.08	11.38	12.08	12.38	13.08	13.38	14.08	14.38	15.08	15.38	16.08	16.38	17.08	17.38
Bensberg U	**an**	6.55	7.25	7.55	8.25	8.55	9.25	9.55	10.25	10.55	11.25	11.55	12.25	12.55	13.25	13.55	14.25	14.55	15.25	15.55	16.25	16.55	17.25	17.55
Bensberg U/ 420	*ab*	*7.00*	*7.26*	*8.00*	*8.30*	*9.00*	*9.30*	*10.00*	*10.30*	*11.00*	*11.30*	*12.00*	*12.30*	*13.00*	*13.30*	*14.00*	*14.30*	*15.00*	*15.30*	*16.00*	*16.30*	*17.00*	*17.30*	*18.00*
Overath Bf	*an*	*7.25*	*7.55*	*8.25*	*8.55*	*9.25*	*9.55*	*10.25*	*10.55*	*11.25*	*11.55*	*12.25*	*12.55*	*13.25*	*13.55*	*14.25*	*14.55*	*15.25*	*15.55*	*16.25*	*16.55*	*17.25*	*17.55*	*18.25*
Bensberg U/ 421	*ab*		*7.35*		*8.35*		*9.35*		*10.35*		*11.35*		*12.35*		*13.35*		*14.35*		*15.35*		*16.35*		*17.35*	
Lindlar Busbf	*an*		*8.15*		*9.15*		*10.15*		*11.15*		*12.17*		*13.17*		*14.15*		*15.15*		*16.15*		*17.15*		*18.15*	

Die Linie verkehrt am 24. und 31.12. laut besonderer Bekanntmachung und an Rosenmontag nach Ferienfahrplan!
Wegen umfangreicher Baumaßnahmen auf dem Linienweg der Linie SB40 kann es im Laufe der Fahrplanperioden zu Fahrplanänderungen kommen.
Über die Änderungen werden wir Sie rechtzeitig informieren.

SB40

		montags - freitags										samstags												
Fahrtnummer		47	49	51	53	55	57	59	61	63	65	1001	1003	1005	1007	1009	1011	1013	1015	1017	1019	1021	1023	1025
Verkehrsbeschränkungen																								
Anmerkungen																								
Breslauer Platz/Hbf U S	**ab**	17.40	18.10	18.40	19.10	19.40	20.10	20.40	21.10	21.40	22.10	7.44	8.44	9.44	10.44	11.44	12.44	13.44	14.44	15.44	16.44	17.44	18.44	19.44
Lustheide (Bus)		17.58	18.28	18.58	19.28	19.58	20.28	20.58	21.28	21.58	22.28	8.02	9.02	10.02	11.02	12.02	13.02	14.02	15.02	16.02	17.02	18.02	19.02	20.02
Refrath Im Hilgersfeld		17.59	18.29	18.59	19.29	19.59	20.29	20.59	21.29	21.59	22.29	8.03	9.03	10.03	11.03	12.03	13.03	14.03	15.03	16.03	17.03	18.03	19.03	20.03
Refrath Neufeldweg		18.00	18.30	19.00	19.30	20.00	20.30	21.00	21.30	22.00	22.30	8.04	9.04	10.04	11.04	12.04	13.04	14.04	15.04	16.04	17.04	18.04	19.04	20.04
Frankenforst Wingertsheide		18.01	18.31	19.01	19.31	20.01	20.31	21.01	21.31	22.01	22.31	8.05	9.05	10.05	11.05	12.05	13.05	14.05	15.05	16.05	17.05	18.05	19.05	20.05
Frankenforst (Bus SB40)		18.03	18.33	19.03	19.33	20.03	20.33	21.03	21.33	22.03	22.33	8.07	9.07	10.07	11.07	12.07	13.07	14.07	15.07	16.07	17.07	18.07	19.07	20.07
Frankenforst Rathenaustr.		18.04	18.34	19.04	19.34	20.04	20.34	21.04	21.34	22.04	22.34	8.08	9.08	10.08	11.08	12.08	13.08	14.08	15.08	16.08	17.08	18.08	19.08	20.08
Bensberg Kaule		18.05	18.35	19.05	19.35	20.05	20.35	21.05	21.35	22.05	22.35	8.09	9.09	10.09	11.09	12.09	13.09	14.09	15.09	16.09	17.09	18.09	19.09	20.09
Bensberg Kölner Str.		18.06	18.36	19.06	19.36	20.06	20.36	21.06	21.36	22.06	22.36	8.10	9.10	10.10	11.10	12.10	13.10	14.10	15.10	16.10	17.10	18.10	19.10	20.10
Bensberg Alte Post		18.08	18.38	19.08	19.38	20.08	20.38	21.08	21.38	22.08	22.38	8.12	9.12	10.12	11.12	12.12	13.12	14.12	15.12	16.12	17.12	18.12	19.12	20.12
Bensberg U	**an**	18.25	18.55	19.25	19.55	20.25	20.55	21.25	21.55	22.25	22.55	8.29	9.29	10.29	11.29	12.29	13.29	14.29	15.29	16.29	17.29	18.29	19.29	20.29
Bensberg U/ 420	*ab*	*18.30*	*19.00*		*20.00*		*21.00*	*21.30*		*22.30*		*8.30*	*9.30*	*10.30*	*11.30*	*12.30*	*13.30*	*14.30*	*15.30*	*16.30*	*17.30*	*18.30*	*19.30*	*20.30*
Overath Bf	*an*	*18.55*	*19.25*		*20.25*		*21.25*	*21.55*		*22.55*		*8.55*	*9.55*	*10.55*	*11.55*	*12.55*	*13.55*	*14.55*	*15.55*	*16.55*	*17.55*	*18.55*	*19.55*	*20.55*
Bensberg U/ 421	*ab*	*18.35*		*19.35*		*20.35*		*21.25*				*8.35*	*9.35*	*10.35*	*11.35*	*12.35*	*13.35*	*14.35*	*15.35*	*16.35*	*17.35*	*18.35*	*19.35*	
Lindlar Busbf	*an*	*19.15*		*20.15*		*21.15*		*22.05*				*9.12*	*10.12*	*11.12*	*12.12*	*13.12*	*14.12*	*15.12*	*16.12*	*17.12*	*18.12*	*19.12*	*20.12*	

Die Linie verkehrt am 24. und 31.12. laut besonderer Bekanntmachung und an Rosenmontag nach Ferienfahrplan!
Wegen umfangreicher Baumaßnahmen auf dem Linienweg der Linie SB40 kann es im Laufe der Fahrplanperioden zu Fahrplanänderungen kommen.
Über die Änderungen werden wir Sie rechtzeitig informieren.

SB40

SB40 Schnellbus Bensberg U ▸ Köln Hbf U S

RVK-Niederlassung Rheinisch-Bergischer Kreis GL ✆ 0180 6 13 13 13 (20 Cent/Anruf aus dem dt. Festnetz; Mobilfunk max. 60 Cent/Anruf)

		montags - freitags																						
Fahrtnummer		2	4	6	8	10	12	14	16	18	20	22	24	26	28	30	32	34	36	38	40	42	44	46
Verkehrsbeschränkungen																								
Anmerkungen																								
Overath Bf/ 420	*ab*		*5.05*	*5.35*	*6.05*	*6.35*	*7.05*		*8.05*	*8.35*	*9.05*	*9.35*	*10.05*	*10.35*	*11.05*	*11.35*	*12.05*	*12.35*	*13.05*	*13.35*	*14.05*	*14.35*	*15.05*	*15.35*
Bensberg U	*an*		*5.30*	*6.00*	*6.30*	*7.00*	*7.33*		*8.33*	*9.03*	*9.33*	*10.03*	*10.33*	*11.03*	*11.33*	*12.03*	*12.33*	*13.03*	*13.33*	*14.03*	*14.33*	*15.03*	*15.33*	*16.03*
Lindlar Busbf/ 421	*ab*			*5.23*		*6.23*		*7.23*		*8.23*		*9.23*		*10.23*		*11.23*		*12.23*		*13.23*		*14.23*		*15.23*
Bensberg U	*an*			*6.03*		*7.03*		*8.03*		*9.03*		*10.03*		*11.03*		*12.03*		*13.03*		*14.03*		*15.03*		*16.03*
Bensberg U	**ab**	5.08	5.38	6.08	6.38	7.08	7.38	8.08	8.38	9.08	9.38	10.08	10.38	11.08	11.38	12.08	12.38	13.08	13.38	14.08	14.38	15.08	15.38	16.08
Bensberg Alte Post		5.10	5.40	6.10	6.40	7.10	7.40	8.10	8.40	9.10	9.40	10.10	10.40	11.10	11.40	12.10	12.40	13.10	13.40	14.10	14.40	15.10	15.40	16.10
Bensberg Kölner Str.		5.11	5.41	6.11	6.41	7.11	7.41	8.11	8.41	9.11	9.41	10.11	10.41	11.11	11.41	12.11	12.41	13.11	13.41	14.11	14.41	15.11	15.41	16.11
Bensberg Kaule		5.12	5.42	6.12	6.42	7.12	7.42	8.12	8.42	9.12	9.42	10.12	10.42	11.12	11.42	12.12	12.42	13.12	13.42	14.12	14.42	15.12	15.42	16.12
Frankenforst Rathenaustr.		5.13	5.43	6.13	6.43	7.13	7.43	8.13	8.43	9.13	9.43	10.13	10.43	11.13	11.43	12.13	12.43	13.13	13.43	14.13	14.43	15.13	15.43	16.13
Frankenforst (Bus SB40)		5.14	5.44	6.14	6.44	7.14	7.44	8.14	8.44	9.14	9.44	10.14	10.44	11.14	11.44	12.14	12.44	13.14	13.44	14.14	14.44	15.14	15.44	16.14
Frankenforst Wingertsheide		5.16	5.46	6.16	6.46	7.16	7.46	8.16	8.46	9.16	9.46	10.16	10.46	11.16	11.46	12.16	12.46	13.16	13.46	14.16	14.46	15.16	15.46	16.16
Refrath Neufeldweg		5.17	5.47	6.17	6.47	7.17	7.47	8.17	8.47	9.17	9.47	10.17	10.47	11.17	11.47	12.17	12.47	13.17	13.47	14.17	14.47	15.17	15.47	16.17
Refrath Im Hilgersfeld		5.18	5.48	6.18	6.48	7.18	7.48	8.18	8.48	9.18	9.48	10.18	10.48	11.18	11.48	12.18	12.48	13.18	13.48	14.18	14.48	15.18	15.48	16.18
Lustheide (Bus)		5.19	5.49	6.19	6.49	7.19	7.49	8.19	8.49	9.19	9.49	10.19	10.49	11.19	11.49	12.19	12.49	13.19	13.49	14.19	14.49	15.19	15.49	16.19
Köln St. Vincenz-Haus		5.33	6.03	6.33	7.03	7.33	8.03	8.33	9.03	9.33	10.03	10.33	11.03	11.33	12.03	12.33	13.03	13.33	14.03	14.33	15.03	15.33	16.03	16.33
Breslauer Platz/Hbf U S	**an**	5.43	6.13	6.43	7.13	7.43	8.13	8.43	9.13	9.43	10.13	10.43	11.13	11.43	12.13	12.43	13.13	13.43	14.13	14.43	15.13	15.43	16.13	16.43

Die Linie verkehrt am 24. und 31.12. laut besonderer Bekanntmachung und an Rosenmontag nach Ferienfahrplan!
Wegen umfangreicher Baumaßnahmen auf dem Linienweg der Linie SB40 kann es im Laufe der Fahrplanperioden zu Fahrplanänderungen kommen.
Über die Änderungen werden wir Sie rechtzeitig informieren.

		montags - freitags										samstags												
Fahrtnummer		48	50	52	54	56	58	60	62	64	66	1002	1004	1006	1008	1010	1012	1014	1016	1018	1020	1022	1024	1026
Verkehrsbeschränkungen																								
Anmerkungen																								
Overath Bf/ 420	*ab*	*16.05*	*16.35*	*17.05*	*17.35*	*18.05*	*18.35*	*19.05*		*20.05*		*6.35*	*7.35*	*8.35*	*9.35*	*10.35*	*11.35*	*12.35*	*13.35*	*14.35*	*15.35*	*16.35*	*17.35*	*18.35*
Bensberg U	*an*	*16.33*	*17.03*	*17.33*	*18.03*	*18.33*	*19.03*	*19.33*		*20.33*		*7.03*	*8.03*	*9.03*	*10.03*	*11.03*	*12.03*	*13.03*	*14.03*	*15.03*	*16.03*	*17.03*	*18.03*	*19.03*
Lindlar Busbf/ 421	*ab*		*16.23*		*17.23*		*18.23*		*19.18*				*7.22*	*8.22*	*9.22*	*10.22*	*11.22*	*12.22*	*13.22*	*14.22*	*15.22*	*16.22*	*17.22*	*18.22*
Bensberg U	*an*		*17.03*		*18.03*		*19.03*		*19.58*				*7.59*	*8.59*	*9.59*	*10.59*	*11.59*	*12.59*	*13.59*	*14.59*	*15.59*	*16.59*	*17.59*	*18.59*
Bensberg U	**ab**	16.38	17.08	17.38	18.08	18.38	19.08	19.38	20.08	20.38	21.08	7.04	8.04	9.04	10.04	11.04	12.04	13.04	14.04	15.04	16.04	17.04	18.04	19.04
Bensberg Alte Post		16.40	17.10	17.40	18.10	18.40	19.10	19.40	20.10	20.40	21.10	7.06	8.06	9.06	10.06	11.06	12.06	13.06	14.06	15.06	16.06	17.06	18.06	19.06
Bensberg Kölner Str.		16.41	17.11	17.41	18.11	18.41	19.11	19.41	20.11	20.41	21.11	7.07	8.07	9.07	10.07	11.07	12.07	13.07	14.07	15.07	16.07	17.07	18.07	19.07
Bensberg Kaule		16.42	17.12	17.42	18.12	18.42	19.12	19.42	20.12	20.42	21.12	7.08	8.08	9.08	10.08	11.08	12.08	13.08	14.08	15.08	16.08	17.08	18.08	19.08
Frankenforst Rathenaustr.		16.43	17.13	17.43	18.13	18.43	19.13	19.43	20.13	20.43	21.13	7.09	8.09	9.09	10.09	11.09	12.09	13.09	14.09	15.09	16.09	17.09	18.09	19.09
Frankenforst (Bus SB40)		16.44	17.14	17.44	18.14	18.44	19.14	19.44	20.14	20.44	21.14	7.10	8.10	9.10	10.10	11.10	12.10	13.10	14.10	15.10	16.10	17.10	18.10	19.10
Frankenforst Wingertsheide		16.46	17.16	17.46	18.16	18.46	19.16	19.46	20.16	20.46	21.16	7.12	8.12	9.12	10.12	11.12	12.12	13.12	14.12	15.12	16.12	17.12	18.12	19.12
Refrath Neufeldweg		16.47	17.17	17.47	18.17	18.47	19.17	19.47	20.17	20.47	21.17	7.13	8.13	9.13	10.13	11.13	12.13	13.13	14.13	15.13	16.13	17.13	18.13	19.13
Refrath Im Hilgersfeld		16.48	17.18	17.48	18.18	18.48	19.18	19.48	20.18	20.48	21.18	7.14	8.14	9.14	10.14	11.14	12.14	13.14	14.14	15.14	16.14	17.14	18.14	19.14
Lustheide (Bus)		16.49	17.19	17.49	18.19	18.49	19.19	19.49	20.19	20.49	21.19	7.15	8.15	9.15	10.15	11.15	12.15	13.15	14.15	15.15	16.15	17.15	18.15	19.15
Köln St. Vincenz-Haus		17.03	17.33	18.03	18.33	19.03	19.33	20.03	20.33	21.03	21.33	7.29	8.29	9.29	10.29	11.29	12.29	13.29	14.29	15.29	16.29	17.29	18.29	19.29
Breslauer Platz/Hbf U S	**an**	17.13	17.43	18.13	18.43	19.13	19.43	20.13	20.43	21.13	21.43	7.39	8.39	9.39	10.39	11.39	12.39	13.39	14.39	15.39	16.39	17.39	18.39	19.39

Die Linie verkehrt am 24. und 31.12. laut besonderer Bekanntmachung und an Rosenmontag nach Ferienfahrplan!
Wegen umfangreicher Baumaßnahmen auf dem Linienweg der Linie SB40 kann es im Laufe der Fahrplanperioden zu Fahrplanänderungen kommen.
Über die Änderungen werden wir Sie rechtzeitig informieren.

SB40

BBO

Bürgerbus Odenthal e.V.
Odenthal - Altenberg - Oberodenthal - Odenthal und zurück

Haltestellen	montags-freitags				
	Ⓕ				
Odenthal, Rathaus ab		8.42	10.12	11.55	14.29
Odenthal, Schule		8.43	10.13	|	14.30
Odenthal, Kirche		8.44	10.14	11.56	14.31
Menrath		8.45	10.15	11.57	14.32
Altenberg		8.46	10.16	11.58	14.33
Schmeisig	8.17	8.50	10.20	12.02	14.37
Grimberg	8.17	8.50	10.20	12.02	14.37
Hüttchen	8.18	8.51	10.21	12.03	14.38
Bömerich	8.19	8.52	10.22		14.39
Neschen, Kirche	8.20	8.53	10.23		14.40
Am Langen Siefen	8.21	8.54	10.24		14.41
Scheuren, Post	8.22	8.55	10.25		14.42
Scheuren	8.22	8.55	10.25		14.42
Buscher Weg	8.23	8.56	10.26		14.43
Klev	8.24	8.57	10.27		14.44
Pistershausen	8.25	8.58	10.28		14.45
Im Wiesengrund	8.25	8.58	10.28		14.45
Klasmühle	8.26	8.59	10.29		14.46
Höffe	8.28	9.01	10.31		14.48
Funkenhof	8.30	9.03	10.33		14.50
Odenthal, Schule	8.31	9.04	10.34		14.51
Odenthal, Rathaus an	8.32	9.05	10.35		14.52

Alle Angaben vorbehaltlich kurzfristiger Änderungen.
Diese Linie wird ausschließlich mit Kleinbussen betrieben.
Die Bürgerbuslinie wird an Heiligabend und Silvester nicht betrieben.
Tickets des Verkehrsverbundes Rhein-Sieg werden anerkannt.

Ⓕ = nur in den Ferien

Haltestellen	montags-freitags				
	Ⓓ				
Odenthal, Rathaus ab		9.12	11.12	15.26	16.26
Odenthal, Kirche		9.13	11.13	15.27	16.27
Odenthal, Schule		9.15	11.15	15.29	16.29
Funkenhof		9.16	11.16	15.30	16.30
Höffe		9.18	11.18	15.32	16.32
Klasmühle		9.20	11.20	15.34	16.34
Im Wiesengrund		9.20	11.20	15.34	16.34
Pistershausen		9.21	11.21	15.35	16.35
Klev		9.22	11.22	15.36	16.36
Buscher Weg		9.23	11.23	15.37	16.37
Scheuren		9.24	11.24	15.38	16.38
Scheuren, Post		9.24	11.24	15.38	16.38
Am Langen Siefen		9.25	11.25	15.39	16.39
Neschen, Kirche		9.26	11.26	15.40	16.40
Bömerich		9.27	11.27	15.41	16.41
Hüttchen	8.17	9.28	11.28	15.42	16.42
Grimberg	8.18	9.29	11.29	15.43	16.43
Schmeisig	8.18	9.29	11.29	15.43	16.43
Altenberg	8.22	9.33	11.33	15.47	16.47
Menrath	8.24	9.35	11.35	15.49	16.49
Odenthal, Kirche	8.25	9.36	11.36	15.50	16.50
Odenthal, Schule	8.27	9.38	11.38	15.52	16.52
Odenthal, Rathaus an	8.28	9.39	11.39	15.53	16.53

Alle Angaben vorbehaltlich kurzfristiger Änderungen.
Diese Linie wird ausschließlich mit Kleinbussen betrieben.
Die Bürgerbuslinie wird an Heiligabend und Silvester nicht betrieben.
Tickets des Verkehrsverbundes Rhein-Sieg werden anerkannt.

Ⓓ = Mo-Fr an Schultagen

www.wupsi.de

wupsi

BBO

N41 Bergisch Gladbach Ⓢ - Hand - Paffrath - Klutstein - Schildgen - Odenthal - Voiswinkel - Bergisch Gladbach Ⓢ

		montags-freitags				samstags			
Haltestellen		Ⓝ	Ⓝ	Ⓝ	Ⓝ	Ⓩ Ⓧ	Ⓩ	Ⓩ	Ⓩ
Berg. Gladbach Ⓢ	**ab**	0.15	1.15	2.15	3.15	0.15	1.15	2.15	3.15
Im Aspert		0.18	1.18	2.18	3.18	0.18	1.18	2.18	3.18
An der Engelsfuhr		0.19	1.19	2.19	3.19	0.19	1.19	2.19	3.19
Jägerhof		0.20	1.20	2.20	3.20	0.20	1.20	2.20	3.20
Hannenbusch		0.20	1.20	2.20	3.20	0.20	1.20	2.20	3.20
Peter-Landwehr-Str.		0.21	1.21	2.21	3.21	0.21	1.21	2.21	3.21
Buchholzstr.		0.22	1.22	2.22	3.22	0.22	1.22	2.22	3.22
Carl-von-Ossietzky-Straße		0.23	1.23	2.23	3.23	0.23	1.23	2.23	3.23
Im Grafeld		0.24	1.24	2.24	3.24	0.24	1.24	2.24	3.24
Hand, Kirche		0.25	1.25	2.25	3.25	0.25	1.25	2.25	3.25
Heideweg		0.26	1.26	2.26	3.26	0.26	1.26	2.26	3.26
Peter-Walterscheidt-Str.		0.27	1.27	2.27	3.27	0.27	1.27	2.27	3.27
Schmidt-Blegge-Str.		0.28	1.28	2.28	3.28	0.28	1.28	2.28	3.28
Carl-Sonnenschein-Str.		0.29	1.29	2.29	3.29	0.29	1.29	2.29	3.29
V.-Ketteler/Kolping Str.		0.30	1.30	2.30	3.30	0.30	1.30	2.30	3.30
Paffrath, Kirche		0.31	1.31	2.31	3.31	0.31	1.31	2.31	3.31
Hufer Weg		0.33	1.33	2.33	3.33	0.33	1.33	2.33	3.33
Torringen		0.34	1.34	2.34	3.34	0.34	1.34	2.34	3.34
Katterbach		0.35	1.35	2.35	3.35	0.35	1.35	2.35	3.35
Im Scheurenfeld		0.36	1.36	2.36	3.36	0.36	1.36	2.36	3.36
Klutstein, Siedlung		0.37	1.37	2.37	3.37	0.37	1.37	2.37	3.37
Klutstein		0.38	1.38	2.38	3.38	0.38	1.38	2.38	3.38
Seelsheide		0.39	1.39	2.39	3.39	0.39	1.39	2.39	3.39
Broicher Feld		0.40	1.40	2.40	3.40	0.40	1.40	2.40	3.40
Schildgen, Kirche		0.41	1.41	2.41	3.41	0.41	1.41	2.41	3.41
Brahmsstr.		0.42	1.42	2.42	3.42	0.42	1.42	2.42	3.42
Scharrenberg		0.43	1.43	2.43	3.43	0.43	1.43	2.43	3.43
Osenau-Süd		0.44	1.44	2.44	3.44	0.44	1.44	2.44	3.44
An der Dhünn		0.44	1.44	2.44	3.44	0.44	1.44	2.44	3.44

Odenthal, Rathaus	ab	0.45	1.45	2.45	3.45	0.45	1.45	2.45	3.45
Herzogenfeld		0.46	1.46	2.46	3.46	0.46	1.46	2.46	3.46
Funkenhof		0.47	1.47	2.47	3.47	0.47	1.47	2.47	3.47
Voiswinkel		0.49	1.49	2.49	3.49	0.49	1.49	2.49	3.49
Unterboschbach		0.50	1.50	2.50	3.50	0.50	1.50	2.50	3.50
Hebborn, Kirche		0.51	1.51	2.51	3.51	0.51	1.51	2.51	3.51
Jägerstr.		0.52	1.52	2.52	3.52	0.52	1.52	2.52	3.52
Max-Bruch-Str.		0.53	1.53	2.53	3.53	0.53	1.53	2.53	3.53
Am Mühlenberg		0.54	1.54	2.54	3.54	0.54	1.54	2.54	3.54
Forum		0.55	1.55	2.55	3.55	0.55	1.55	2.55	3.55
Markt	▼	0.56	1.56	2.56	3.56	0.56	1.56	2.56	3.56
Berg. Gladbach Ⓢ	**an**	1.00	2.00	3.00	4.00	1.00	2.00	3.00	4.00

Diese Nachtlinie fährt nicht an Heiligabend und nicht an Feiertagen.

Ⓝ = nur in der Nacht Freitag/Samstag und werktags vor Feiertagen (nicht an Feiertagen)

Ⓩ = nicht an Feiertagen

Ⓧ = fährt nicht an Silvester

wupsi
N41

N42 Bergisch Gladbach Ⓢ - Voiswinkel - Odenthal - Blecher - Schildgen - Paffrath - Hand - Bergisch Gladbach Ⓢ

		montags-freitags				samstags			
Haltestellen		Ⓝ	Ⓝ	Ⓝ	Ⓝ	Ⓧ Ⓩ	Ⓩ	Ⓩ	Ⓩ
Berg. Gladbach Ⓢ	**ab**	0.15	1.15	2.15	3.15	0.15	1.15	2.15	3.15
Markt		0.17	1.17	2.17	3.17	0.17	1.17	2.17	3.17
Forum		0.19	1.19	2.19	3.19	0.19	1.19	2.19	3.19
Am Mühlenberg		0.20	1.20	2.20	3.20	0.20	1.20	2.20	3.20
Max-Bruch-Str.		0.21	1.21	2.21	3.21	0.21	1.21	2.21	3.21
Jägerstr.		0.22	1.22	2.22	3.22	0.22	1.22	2.22	3.22
Hebborn, Kirche		0.23	1.23	2.23	3.23	0.23	1.23	2.23	3.23
Unterboschbach		0.24	1.24	2.24	3.24	0.24	1.24	2.24	3.24
Voiswinkel		0.25	1.25	2.25	3.25	0.25	1.25	2.25	3.25
Funkenhof		0.26	1.26	2.26	3.26	0.26	1.26	2.26	3.26
Herzogenfeld		0.27	1.27	2.27	3.27	0.27	1.27	2.27	3.27
Odenthal, Kirche		0.28	1.28	2.28	3.28	0.28	1.28	2.28	3.28
Menrath, Abzw.		0.29	1.29	2.29	3.29	0.29	1.29	2.29	3.29
Glöbusch,Schöne Aussicht		0.31	1.31	2.31	3.31	0.31	1.31	2.31	3.31
Schlinghofener Str.		0.32	1.32	2.32	3.32	0.32	1.32	2.32	3.32
Erberich		0.33	1.33	2.33	3.33	0.33	1.33	2.33	3.33
Holz		0.34	1.34	2.34	3.34	0.34	1.34	2.34	3.34
Blecher, Schulstr.		0.35	1.35	2.35	3.35	0.35	1.35	2.35	3.35
Blecher, Hauptstr.		0.36	1.36	2.36	3.36	0.36	1.36	2.36	3.36
Altenberg		0.39	1.39	2.39	3.39	0.39	1.39	2.39	3.39
Menrath		0.41	1.41	2.41	3.41	0.41	1.41	2.41	3.41
Odenthal, Kirche		0.42	1.42	2.42	3.42	0.42	1.42	2.42	3.42
Odenthal, Rathaus		0.43	1.43	2.43	3.43	0.43	1.43	2.43	3.43
An der Dhünn		0.43	1.43	2.43	3.43	0.43	1.43	2.43	3.43
Osenau-Süd		0.44	1.44	2.44	3.44	0.44	1.44	2.44	3.44
Scharrenberg		0.46	1.46	2.46	3.46	0.46	1.46	2.46	3.46
Brahmsstr.		0.47	1.47	2.47	3.47	0.47	1.47	2.47	3.47
Schildgen, Kirche		0.48	1.48	2.48	3.48	0.48	1.48	2.48	3.48
Odenthaler Markweg		0.49	1.49	2.49	3.49	0.49	1.49	2.49	3.49

Katterbach	ab	0.50	1.50	2.50	3.50	0.50	1.50	2.50	3.50
Torringen		0.51	1.51	2.51	3.51	0.51	1.51	2.51	3.51
Hufer Weg		0.52	1.52	2.52	3.52	0.52	1.52	2.52	3.52
Paffrath, Kirche		0.54	1.54	2.54	3.54	0.54	1.54	2.54	3.54
Peter-Walterscheidt-Str.		0.55	1.55	2.55	3.55	0.55	1.55	2.55	3.55
Heideweg		0.56	1.56	2.56	3.56	0.56	1.56	2.56	3.56
Hand, Kirche		0.57	1.57	2.57	3.57	0.57	1.57	2.57	3.57
Dellbrücker/Handstr.		0.58	1.58	2.58	3.58	0.58	1.58	2.58	3.58
Im Grafeld		0.59	1.59	2.59	3.59	0.59	1.59	2.59	3.59
Handstr.		1.00	2.00	3.00	4.00	1.00	2.00	3.00	4.00
Carl-von-Ossietzky-Straße		1.01	2.01	3.01	4.01	1.01	2.01	3.01	4.01
Buchholzstr.		1.02	2.02	3.02	4.02	1.02	2.02	3.02	4.02
An der Flora		1.03	2.03	3.03	4.03	1.03	2.03	3.03	4.03
BELKAW arena		1.03	2.03	3.03	4.03	1.03	2.03	3.03	4.03
Langemarckweg	↓	1.04	2.04	3.04	4.04	1.04	2.04	3.04	4.04
Berg. Gladbach Ⓢ	**an**	1.07	2.07	3.07	4.07	1.07	2.07	3.07	4.07

Diese Nachtlinie fährt nicht an Heiligabend und nicht an Feiertagen.

Ⓝ = nur in der Nacht Freitag/Samstag und werktags vor Feiertagen (nicht an Feiertagen)

Ⓧ = fährt nicht an Silvester

Ⓩ = nicht an Feiertagen

wupsi
N42

N43 Bergisch Gladbach Ⓢ - Dürscheid - Biesfeld - Kürten →

Haltestellen	montags-freitags				samstags			
	Ⓝ	Ⓝ	Ⓝ	Ⓝ	Ⓧ Ⓩ	Ⓩ	Ⓩ	Ⓩ
Berg. Gladbach Ⓢ ab	0.15	1.15	2.15	3.15	0.15	1.15	2.15	3.15
Markt	0.17	1.17	2.17	3.17	0.17	1.17	2.17	3.17
Forum	0.19	1.19	2.19	3.19	0.19	1.19	2.19	3.19
Sonnenweg	0.21	1.21	2.21	3.21	0.21	1.21	2.21	3.21
Heiligenstock	0.22	1.22	2.22	3.22	0.22	1.22	2.22	3.22
Dombach	0.23	1.23	2.23	3.23	0.23	1.23	2.23	3.23
Herrenstrunden Schiff	0.25	1.25	2.25	3.25	0.25	1.25	2.25	3.25
Herrenstrunden	0.26	1.26	2.26	3.26	0.26	1.26	2.26	3.26
Unterthal	0.28	1.28	2.28	3.28	0.28	1.28	2.28	3.28
Spitze	0.30	1.30	2.30	3.30	0.30	1.30	2.30	3.30
Dürscheid, Kirche	0.32	1.32	2.32	3.32	0.32	1.32	2.32	3.32
Dürscheid-Steeg	0.33	1.33	2.33	3.33	0.33	1.33	2.33	3.33
Miebach	0.34	1.34	2.34	3.34	0.34	1.34	2.34	3.34
Offermannsh.Str.	0.35	1.35	2.35	3.35	0.35	1.35	2.35	3.35
Biesfeld	0.36	1.36	2.36	3.36	0.36	1.36	2.36	3.36
Eichhof	0.38	1.38	2.38	3.38	0.38	1.38	2.38	3.38
Breibacher Weg	0.40	1.40	2.40	3.40	0.40	1.40	2.40	3.40
Waldmühle	0.41	1.41	2.41	3.41	0.41	1.41	2.41	3.41
Kürten, Rathaus ↓	0.43	1.43	2.43	3.43	0.43	1.43	2.43	3.43
Ahlenbachermühle an	0.44	1.44	2.44	3.44	0.44	1.44	2.44	3.44

Diese Nachtlinie fährt nicht an Heiligabend und nicht an Feiertagen.

Ⓝ = nur in der Nacht Freitag/Samstag und werktags vor Feiertagen (nicht an Feiertagen)
Ⓧ = fährt nicht an Silvester
Ⓩ = nicht an Feiertagen

www.wupsi.de wupsi N43

N43 Kürten - Weiden - Bechen - Eikamp - Bergisch Gladbach Ⓢ ←

Haltestellen	montags-freitags				samstags			
	Ⓝ	Ⓝ	Ⓝ	Ⓝ	Ⓩ Ⓧ	Ⓩ	Ⓩ	Ⓩ
Ahlenbachermühle ab	0.44	1.44	2.44	3.44	0.44	1.44	2.44	3.44
Kürten, Rathaus	0.45	1.45	2.45	3.45	0.45	1.45	2.45	3.45
Kürten, Kirche	0.46	1.46	2.46	3.46	0.46	1.46	2.46	3.46
Am Halfenberg	0.47	1.47	2.47	3.47	0.47	1.47	2.47	3.47
Busch	0.48	1.48	2.48	3.48	0.48	1.48	2.48	3.48
Weiden Garage	0.49	1.49	2.49	3.49	0.49	1.49	2.49	3.49
Eisenkaul	0.51	1.51	2.51	3.51	0.51	1.51	2.51	3.51
Herrschertal	0.52	1.52	2.52	3.52	0.52	1.52	2.52	3.52
Neuensaal	0.53	1.53	2.53	3.53	0.53	1.53	2.53	3.53
Heiderjansfeld	0.54	1.54	2.54	3.54	0.54	1.54	2.54	3.54
Bechen, Mitte	0.55	1.55	2.55	3.55	0.55	1.55	2.55	3.55
St.-Maternus-Eck	0.56	1.56	2.56	3.56	0.56	1.56	2.56	3.56
Herweg	0.57	1.57	2.57	3.57	0.57	1.57	2.57	3.57
Schanze	0.58	1.58	2.58	3.58	0.58	1.58	2.58	3.58
Trienenhaus	0.59	1.59	2.59	3.59	0.59	1.59	2.59	3.59
Eikamp, Schallem.Str	1.00	2.00	3.00	4.00	1.00	2.00	3.00	4.00
Brunnenweg	1.01	2.01	3.01	4.01	1.01	2.01	3.01	4.01
Meisenweg	1.02	2.02	3.02	4.02	1.02	2.02	3.02	4.02
Altehufe	1.02	2.02	3.02	4.02	1.02	2.02	3.02	4.02
Siefen	1.03	2.03	3.03	4.03	1.03	2.03	3.03	4.03
Romaney	1.03	2.03	3.03	4.03	1.03	2.03	3.03	4.03
Grube	1.04	2.04	3.04	4.04	1.04	2.04	3.04	4.04
Hebborn, Kirche	1.06	2.06	3.06	4.06	1.06	2.06	3.06	4.06
Jägerstr.	1.07	2.07	3.07	4.07	1.07	2.07	3.07	4.07
Max-Bruch-Str.	1.08	2.08	3.08	4.08	1.08	2.08	3.08	4.08
Am Mühlenberg	1.09	2.09	3.09	4.09	1.09	2.09	3.09	4.09
Forum ↓	1.10	2.10	3.10	4.10	1.10	2.10	3.10	4.10
Berg. Gladbach Ⓢ an	1.12	2.12	3.12	4.12	1.12	2.12	3.12	4.12

Diese Nachtlinie fährt nicht an Heiligabend und nicht an Feiertagen.

Ⓝ = nur in der Nacht Freitag/Samstag und werktags vor Feiertagen (nicht an Feiertagen)
Ⓩ = nicht an Feiertagen
Ⓧ = fährt nicht an Silvester

www.wupsi.de wupsi N43

N44 Bergisch Gladbach Ⓢ - Refrath (Stadtbahn) - Kippekausen (Stadtbahn) - Frankenforst - Bergisch Gladbach Ⓢ

	montags-freitags				samstags			
Haltestellen	Ⓝ	Ⓝ	Ⓝ	Ⓝ	Ⓧ Ⓩ	Ⓩ	Ⓩ	Ⓩ
Berg. Gladbach Ⓢ ab	0.15	1.15	2.15	3.15	0.15	1.15	2.15	3.15
Markt	0.17	1.17	2.17	3.17	0.17	1.17	2.17	3.17
Poststr.	0.18	1.18	2.18	3.18	0.18	1.18	2.18	3.18
Dechant-Müller-Str.	0.19	1.19	2.19	3.19	0.19	1.19	2.19	3.19
Fachhochschule	0.21	1.21	2.21	3.21	0.21	1.21	2.21	3.21
Finanzamt	0.22	1.22	2.22	3.22	0.22	1.22	2.22	3.22
Gronau, Friedhof	0.23	1.23	2.23	3.23	0.23	1.23	2.23	3.23
Kicke	0.25	1.25	2.25	3.25	0.25	1.25	2.25	3.25
Junkersgut	0.26	1.26	2.26	3.26	0.26	1.26	2.26	3.26
Holunderweg	0.27	1.27	2.27	3.27	0.27	1.27	2.27	3.27
Bern.-Eyberg-Str.	0.28	1.28	2.28	3.28	0.28	1.28	2.28	3.28
Beningsfeld	0.29	1.29	2.29	3.29	0.29	1.29	2.29	3.29
Immanuel-Kant-Str.	0.30	1.30	2.30	3.30	0.30	1.30	2.30	3.30
In der Auen, Kirche	0.31	1.31	2.31	3.31	0.31	1.31	2.31	3.31
Lustheide (Stadtbahn)	0.32	1.32	2.32	3.32	0.32	1.32	2.32	3.32
Lustheide	0.33	1.33	2.33	3.33	0.33	1.33	2.33	3.33
Im Hilgersfeld	0.34	1.34	2.34	3.34	0.34	1.34	2.34	3.34
Neufeldweg	0.35	1.35	2.35	3.35	0.35	1.35	2.35	3.35
Refrath (Stadtbahn)	0.36	1.36	2.36	3.36	0.36	1.36	2.36	3.36
Kippekausen, Friedhof	0.37	1.37	2.37	3.37	0.37	1.37	2.37	3.37
Am Burgtor	0.37	1.37	2.37	3.37	0.37	1.37	2.37	3.37
Burgplatz	0.38	1.38	2.38	3.38	0.38	1.38	2.38	3.38
Kippekausen (Stadtbahn)	0.40	1.40	2.40	3.40	0.40	1.40	2.40	3.40
Tulpenstr.	0.41	1.41	2.41	3.41	0.41	1.41	2.41	3.41
Schubertstraße	0.43	1.43	2.43	3.43	0.43	1.43	2.43	3.43
Mozartstr.	0.44	1.44	2.44	3.44	0.44	1.44	2.44	3.44
Ernst-Reuter-Str.	0.45	1.45	2.45		0.45	1.45	2.45	
Frankenforster Str.	0.46	1.46	2.46		0.46	1.46	2.46	
Frankenforst	0.47	1.47	2.47		0.47	1.47	2.47	

Wingertsheide ab	0.49	1.49	2.49		0.49	1.49	2.49	
Refrath (Stadtbahn)	0.50	1.50	2.50		0.50	1.50	2.50	
Siebenmorgen	0.51	1.51	2.51		0.51	1.51	2.51	
Steinbreche	0.52	1.52	2.52		0.52	1.52	2.52	
Junkersgut	0.52	1.52	2.52		0.52	1.52	2.52	
Kicke	0.53	1.53	2.53		0.53	1.53	2.53	
Gronau, Friedhof	0.55	1.55	2.55		0.55	1.55	2.55	
Finanzamt	0.56	1.56	2.56		0.56	1.56	2.56	
Fachhochschule	0.57	1.57	2.57		0.57	1.57	2.57	
Richard-Zanders-Str.	0.58	1.58	2.58		0.58	1.58	2.58	
Dechant-Müller-Str.	0.59	1.59	2.59		0.59	1.59	2.59	
Poststr.	1.01	2.01	3.01		1.01	2.01	3.01	
Markt	1.02	2.02	3.02		1.02	2.02	3.02	
Berg. Gladbach Ⓢ an	1.04	2.04	3.04		1.04	2.04	3.04	

Diese Nachtlinie fährt nicht an Heiligabend und nicht an Feiertagen.

Ⓝ = nur in der Nacht Freitag/Samstag und werktags vor Feiertagen (nicht an Feiertagen)

Ⓧ = fährt nicht an Silvester

Ⓩ = nicht an Feiertagen

wupsi
N44

N45 Berg. Gladbach S ▸ Bensberg U ▸ Herkenrath ▸ Berg. Gladbach S

RVK-Niederlassung Rheinisch-Bergischer Kreis GL 0180 6 13 13 13 (20 Cent/Anruf aus dem dt. Festnetz; Mobilfunk max. 60 Cent/Anruf)

		montags - freitags				samstags			
Fahrtnummer		1	3	5	7	1001	1003	1005	1007
Verkehrsbeschränkungen		a	a	a	a				
Anmerkungen									
Köln Dom/Hbf/ S11 U S	*ab*	*23.47*	*0.47*	*1.47*	*2.47*	*23.47*	*0.47*	*1.47*	*2.47*
Bergisch Gladbach S	*an*	*0.07*	*1.07*	*2.07*	*3.07*	*0.07*	*1.07*	*2.07*	*3.07*
Bergisch Gladbach S	**ab**	0.15	1.15	2.15	3.15	0.15	1.15	2.15	3.15
Berg. Gladbach Markt		0.18	1.18	2.18	3.18	0.18	1.18	2.18	3.18
Berg. Gladbach Poststr.		0.19	1.19	2.19	3.19	0.19	1.19	2.19	3.19
Berg.Gladb. Dechant-Müller-Str		0.22	1.22	2.22	3.22	0.22	1.22	2.22	3.22
Berg.Gladb. Rich.-Zanders-Str.		0.24	1.24	2.24	3.24	0.24	1.24	2.24	3.24
Heidkamp Birkenhain		0.25	1.25	2.25	3.25	0.25	1.25	2.25	3.25
Heidkamp Wiesenstr.		0.26	1.26	2.26	3.26	0.26	1.26	2.26	3.26
Heidkamp Kirche		0.27	1.27	2.27	3.27	0.27	1.27	2.27	3.27
Heidkamp Friedhof		0.28	1.28	2.28	3.28	0.28	1.28	2.28	3.28
Bensberg An den Braken		0.29	1.29	2.29	3.29	0.29	1.29	2.29	3.29
Bensberg Milchborntal		0.30	1.30	2.30	3.30	0.30	1.30	2.30	3.30
Bensberg Buddestr.		0.31	1.31	2.31	3.31	0.31	1.31	2.31	3.31
Bensberg Alte Post		0.32	1.32	2.32	3.32	0.32	1.32	2.32	3.32
Bensberg U	an	0.33	1.33	2.33	3.33	0.33	1.33	2.33	3.33
Bensberg U	ab	0.33	1.33	2.33	3.33	0.33	1.33	2.33	3.33
Bensberg Th.-Morus-Akademie		0.34	1.34	2.34	3.34	0.34	1.34	2.34	3.34
Bensberg Vinzenz-Pallotti-Str.		0.35	1.35	2.35	3.35	0.35	1.35	2.35	3.35
Bensberg Krankenhaus		0.36	1.36	2.36	3.36	0.36	1.36	2.36	3.36
Moitzfeld Hackberg		0.37	1.37	2.37	3.37	0.37	1.37	2.37	3.37
Moitzfeld		0.38	1.38	2.38	3.38	0.38	1.38	2.38	3.38
Moitzfeld Mitte		0.39	1.39	2.39	3.39	0.39	1.39	2.39	3.39
Moitzfeld Kirche		0.40	1.40	2.40	3.40	0.40	1.40	2.40	3.40
Moitzfeld Birkerhöhe		0.41	1.41	2.41	3.41	0.41	1.41	2.41	3.41

Fortsetzung nächste Seite

N45

		montags - freitags				samstags			
Fahrtnummer		1	3	5	7	1001	1003	1005	1007
Verkehrsbeschränkungen		a	a	a	a				
Anmerkungen									
Herkenrath Voislöhe		0.43	1.43	2.43	3.43	0.43	1.43	2.43	3.43
Herkenrath Strassen		0.44	1.44	2.44	3.44	0.44	1.44	2.44	3.44
Herkenrath Ball		0.45	1.45	2.45	3.45	0.45	1.45	2.45	3.45
Herkenrath Kierdorf		0.46	1.46	2.46	3.46	0.46	1.46	2.46	3.46
Herkenrath Breite		0.47	1.47	2.47	3.47	0.47	1.47	2.47	3.47
Sand Dombach-Sander-Str.		0.48	1.48	2.48	3.48	0.48	1.48	2.48	3.48
Sand Kirche		0.49	1.49	2.49	3.49	0.49	1.49	2.49	3.49
Sand Lohplatz		0.50	1.50	2.50	3.50	0.50	1.50	2.50	3.50
Sand Sander Aue		0.51	1.51	2.51	3.51	0.51	1.51	2.51	3.51
Berg. Gladbach Feldstr.		0.53	1.53	2.53	3.53	0.53	1.53	2.53	3.53
Berg. Gladbach Liebigstr.		0.54	1.54	2.54	3.54	0.54	1.54	2.54	3.54
Berg. Gladbach Ev. Krankenhaus		0.55	1.55	2.55	3.55	0.55	1.55	2.55	3.55
Berg. Gladbach An der Jüch		0.57	1.57	2.57	3.57	0.57	1.57	2.57	3.57
Berg. Gladbach Markt		0.59	1.59	2.59	3.59	0.59	1.59	2.59	3.59
Bergisch Gladbach S	**an**	1.02	2.02	3.02	4.02	1.02	2.02	3.02	4.02
Bergisch Gladbach S/ S11	*ab*	*1.23*	*2.23*	*3.23*	*04.23*	*1.23*	*2.23*	*3.23*	*04.23*
Köln Dom/Hbf U S	*an*	*1.43*	*2.43*	*3.43*	*04.43*	*1.43*	*2.43*	*3.43*	*04.43*

a vor Wochenfeiertagen; und nur freitags

Die Linie verkehrt am 24. und 31.12. laut besonderer Bekanntmachung und an Rosenmontag nach Ferienfahrplan!

Die Fahrt 1001 entfällt an Silvester

In den Nächten der Umstellung auf Sommer- und Winterzeit wird nach der alten Zeit gefahren

N45

N46 Berg. Gladbach S ▸ Herkenrath ▸ Bensberg U ▸ Berg. Gladbach S

RVK-Niederlassung Rheinisch-Bergischer Kreis GL 0180 6 13 13 13 (20 Cent/Anruf aus dem dt. Festnetz; Mobilfunk max. 60 Cent/Anruf)

		montags - freitags				samstags			
Fahrtnummer		1	3	5	7	1001	1003	1005	1007
Verkehrsbeschränkungen		a	a	a	a				
Anmerkungen									
Köln Dom/Hbf/ S11 U S	*ab*	*23.47*	*0.47*	*1.47*	*2.47*	*23.47*	*0.47*	*1.47*	*2.47*
Bergisch Gladbach S	*an*	*0.07*	*1.07*	*2.07*	*3.07*	*0.07*	*1.07*	*2.07*	*3.07*
Bergisch Gladbach S	**ab**	0.15	1.15	2.15	3.15	0.15	1.15	2.15	3.15
Berg. Gladbach Markt		0.19	1.19	2.19	3.19	0.19	1.19	2.19	3.19
Berg. Gladbach An der Jüch		0.22	1.22	2.22	3.22	0.22	1.22	2.22	3.22
Berg. Gladbach Ev. Krankenhaus		0.23	1.23	2.23	3.23	0.23	1.23	2.23	3.23
Berg. Gladbach Liebigstr.		0.24	1.24	2.24	3.24	0.24	1.24	2.24	3.24
Berg. Gladbach Feldstr.		0.25	1.25	2.25	3.25	0.25	1.25	2.25	3.25
Sand Sander Aue		0.27	1.27	2.27	3.27	0.27	1.27	2.27	3.27
Sand Lohplatz		0.28	1.28	2.28	3.28	0.28	1.28	2.28	3.28
Sand Kirche		0.29	1.29	2.29	3.29	0.29	1.29	2.29	3.29
Sand Dombach-Sander-Str.		0.30	1.30	2.30	3.30	0.30	1.30	2.30	3.30
Herkenrath Breite		0.31	1.31	2.31	3.31	0.31	1.31	2.31	3.31
Herkenrath Kierdorf		0.32	1.32	2.32	3.32	0.32	1.32	2.32	3.32
Herkenrath Ball		0.33	1.33	2.33	3.33	0.33	1.33	2.33	3.33
Herkenrath Am Kierdorfer Feld		0.34	1.34	2.34	3.34	0.34	1.34	2.34	3.34
Herkenrath Strassen		0.35	1.35	2.35	3.35	0.35	1.35	2.35	3.35
Herkenrath Voislöhe		0.36	1.36	2.36	3.36	0.36	1.36	2.36	3.36
Moitzfeld Birkerhöhe		0.37	1.37	2.37	3.37	0.37	1.37	2.37	3.37
Moitzfeld Kirche		0.38	1.38	2.38	3.38	0.38	1.38	2.38	3.38
Moitzfeld Mitte		0.39	1.39	2.39	3.39	0.39	1.39	2.39	3.39
Moitzfeld		0.40	1.40	2.40	3.40	0.40	1.40	2.40	3.40
Moitzfeld Hackberg		0.41	1.41	2.41	3.41	0.41	1.41	2.41	3.41
Bensberg Krankenhaus		0.42	1.42	2.42	3.42	0.42	1.42	2.42	3.42
Bensberg Vinzenz-Pallotti-Str.		0.43	1.43	2.43	3.43	0.43	1.43	2.43	3.43

Fortsetzung nächste Seite

		montags - freitags				samstags			
Fahrtnummer		1	3	5	7	1001	1003	1005	1007
Verkehrsbeschränkungen		a	a	a	a				
Anmerkungen									
Bensberg Th.-Morus-Akademie		0.44	1.44	2.44	3.44	0.44	1.44	2.44	3.44
Bensberg U	an	0.45	1.45	2.45	3.45	0.45	1.45	2.45	3.45
Bensberg U	ab	0.50	1.50	2.50	3.50	0.50	1.50	2.50	3.50
Bensberg Alte Post		0.51	1.51	2.51	3.51	0.51	1.51	2.51	3.51
Bensberg Buddestr.		0.52	1.52	2.52	3.52	0.52	1.52	2.52	3.52
Bensberg Milchborntal		0.53	1.53	2.53	3.53	0.53	1.53	2.53	3.53
Bensberg An den Braken		0.54	1.54	2.54	3.54	0.54	1.54	2.54	3.54
Heidkamp Friedhof		0.55	1.55	2.55	3.55	0.55	1.55	2.55	3.55
Heidkamp Kirche		0.56	1.56	2.56	3.56	0.56	1.56	2.56	3.56
Heidkamp Wiesenstr.		0.57	1.57	2.57	3.57	0.57	1.57	2.57	3.57
Heidkamp Birkenhain		0.58	1.58	2.58	3.58	0.58	1.58	2.58	3.58
Berg.Gladb. Rich.-Zanders-Str.		0.59	1.59	2.59	3.59	0.59	1.59	2.59	3.59
Berg.Gladb. Dechant-Müller-Str		1.01	2.01	3.01	4.01	1.01	2.01	3.01	4.01
Berg. Gladbach Poststr.		1.04	2.04	3.04	4.04	1.04	2.04	3.04	4.04
Berg. Gladbach Markt		1.05	2.05	3.05	4.05	1.05	2.05	3.05	4.05
Bergisch Gladbach S	**an**	1.08	2.08	3.08	4.08	1.08	2.08	3.08	4.08
Bergisch Gladbach S/ S11	*ab*	*1.23*	*2.23*	*3.23*	*04.23*	*1.23*	*2.23*	*3.23*	*04.23*
Köln Dom/Hbf U S	*an*	*1.43*	*2.43*	*3.43*	*04.43*	*1.43*	*2.43*	*3.43*	*04.43*

a vor Wochenfeiertagen; und nur freitags

Die Linie verkehrt am 24. und 31.12. laut besonderer Bekanntmachung und an Rosenmontag nach Ferienfahrplan!

Die Fahrt 1001 entfällt an Silvester

In den Nächten der Umstellung auf Sommer- und Winterzeit wird nach der alten Zeit gefahren

N47 Nachtbus Bensberg U ▸ Overath ▸ Bensberg U

RVK-Niederlassung Rheinisch-Bergischer Kreis GL 0180 6 13 13 13 (20 Cent/Anruf aus dem dt. Festnetz; Mobilfunk max. 60 Cent/Anruf)

	montags - freitags				samstags		
Fahrtnummer	1	3	5		1001	1003	1005
Verkehrsbeschränkungen	a	a	a				
Anmerkungen							
Neumarkt/ Linie 1 U ab	*0.22*	*1.22*	*2.22*		*0.22*	*1.22*	*2.22*
Bensberg U an	*0.51*	*1.51*	*2.51*		*0.51*	*1.51*	*2.51*
Bensberg U ab	0.57	1.57	2.57		0.57	1.57	2.57
Bensberg Th.-Morus-Akademie	0.58	1.58	2.58		0.58	1.58	2.58
Bensberg Vinzenz-Pallotti-Str.	0.59	1.59	2.59		0.59	1.59	2.59
Bensberg Am Bockenberg	1.01	2.01	3.01		1.01	2.01	3.01
Obereschbach	1.02	2.02	3.02		1.02	2.02	3.02
Obereschbach Parkplatz	1.03	2.03	3.03		1.03	2.03	3.03
Mitteleschbach	1.04	2.04	3.04		1.04	2.04	3.04
Untereschbach	1.06	2.06	3.06		1.06	2.06	3.06
Altenbrück	1.07	2.07	3.07		1.07	2.07	3.07
Steinenbrück	1.08	2.08	3.08		1.08	2.08	3.08
Kleindresbach	1.09	2.09	3.09		1.09	2.09	3.09
Heiligenhaus	1.10	2.10	3.10		1.10	2.10	3.10
Heiligenhaus Birken	1.12	2.12	3.12		1.12	2.12	3.12
Overath Rappenhohn	1.13	2.13	3.13		1.13	2.13	3.13
Overath Danziger Str.	1.15	2.15	3.15		1.15	2.15	3.15
Overath Alter Friedhof	1.16	2.16	3.16		1.16	2.16	3.16
Overath Steinhof	1.17	2.17	3.17		1.17	2.17	3.17
Overath Hallenbad	1.18	2.18	3.18		1.18	2.18	3.18
Lölsberg	1.21	2.21	3.21		1.21	2.21	3.21
Eulenthal	1.22	2.22	3.22		1.22	2.22	3.22
Overath Warth	1.25	2.25	3.25		1.25	2.25	3.25
Vilshoven Mucher Straße	1.26	2.26	3.26		1.26	2.26	3.26
Marialinden Altenheim	1.27	2.27	3.27		1.27	2.27	3.27

Fortsetzung nächste Seite

	montags - freitags				samstags		
Fahrtnummer	1	3	5		1001	1003	1005
Verkehrsbeschränkungen	a	a	a				
Anmerkungen							
Marialinden Schule	1.28	2.28	3.28		1.28	2.28	3.28
Marialinden Altenheim	1.29	2.29	3.29		1.29	2.29	3.29
Vilshoven Mucher Straße	1.30	2.30	3.30		1.30	2.30	3.30
Rittberg	1.33	2.33	3.33		1.33	2.33	3.33
Overath Bf	1.35	2.35	3.35		1.35	2.35	3.35
Overath Rathaus	1.37	2.37	3.37		1.37	2.37	3.37
Heiligenhaus	1.41	2.41	3.41		1.40	2.40	3.40
Kleindresbach	1.42	2.42	3.42		1.41	2.41	3.41
Steinenbrück	1.43	2.43	3.43		1.42	2.42	3.42
Altenbrück	1.44	2.44	3.44		1.43	2.43	3.43
Untereschbach	1.45	2.45	3.45		1.44	2.44	3.44
Mitteleschbach	1.46	2.46	3.46		1.45	2.45	3.45
Obereschbach Parkplatz	1.47	2.47	3.47		1.46	2.46	3.46
Obereschbach	1.48	2.48	3.48		1.47	2.47	3.47
Bensberg Am Bockenberg	1.49	2.49	3.49		1.48	2.48	3.48
Bensberg Vinzenz-Pallotti-Str.	1.50	2.50	3.50		1.49	2.49	3.49
Bensberg Th.-Morus-Akademie	1.52	2.52	3.52		1.50	2.50	3.50
Bensberg U an	1.53	2.53	3.53		1.51	2.51	3.51
Bensberg U/ Linie 1 ab	*2.06*	*3.06*	*04.06*		*2.06*	*3.06*	*4.06*
Neumarkt U an	*2.37*	*3.37*	*04.37*		*2.37*	*3.37*	*4.37*

a vor Wochenfeiertagen; und nur freitags

Die Linie verkehrt am 24. und 31.12. laut besonderer Bekanntmachung und an Rosenmontag nach Ferienfahrplan!
In den Nächten der Umstellung auf Sommer- und Winterzeit wird nach der alten Zeit gefahren

Notizen

Notizen

Notizen

Notizen

seit 1977 in Bergisch Gladbach · www.ics-druck.de

Kompetente Beratung • Qualitätsdrucksachen • Digital- oder Offsetdruck • Mailings • Logistik · Lagerung • Versandaktionen • Rundum-Fullservice

ICS DRUCKZENTRUM

Voiswinkeler Straße 11d | 51467 Bergisch Gladbach | Telefon 0 22 02/98 88 3-0 | Telefax 0 22 02/98 88 3-48 | E-Mail: info@ics-druck.de

Nachtliniennetzplan 2019

SVB BERGISCH GLADBACH

BERGISCH GLADBACH

Blecher
Schulstr.
Hauptstr.
Holz
N42
N42
Altenberg
Altenberg
Erberich
Glöbusch Schöne Aussicht
Schlinghofener Str.
N42
Menrath
Menrath Abzw.
Odenthal Kirche
An der Dhünn
Odenthal
Odenthal Rathaus
Herzogenfeld
Leverkusen
N41
Osenau Süd
Funkenhof
Scharrenberg
N42
Voiswinkel
Voiswinkel
Brahmsstr.
Schildgen
Broicher Feld
Schildgen Kirche
Seelsheide
Odenthaler Markweg
Klutstein
N42
N41
Katterbach
Unter-boschbach
N41
N42
Grube
Romaney
N43
N43
Hebborn Kirche
Klutstein Siedlung
Im Scheurenfeld
Torringen
Hufer Weg
Paffrath
Jägerstr.
Max-Bruch-Str.
Am Mühlenberg
N42
Paffrath Kirche
N41
Peter-Landwehr-Str.
Hannenbusch
Jägerhof
An der Engelsfuhr
Im Aspert
N41
Hand
N42
Peter-Walterscheidt-Str.
N41
An der Flora
Langemarck-weg
Bergisch Gladbach
Forum
N43
Heideweg
Schmidt-Blegge-Str.
Carl-Sonnenschein-Str.
V.-Ketteler-/Kolpingstr.
N42
BELKAW arena
S 11
N41 N42
N43 N44
N45 N46
Markt
N41
N42
Buchholzstr.
Hand Kirche
Carl-von-Ossietzky-Str.
N41
N42
Dellbrücker/ Handstr.
Im Grafeld
Handstr.
Duckterath
S 11
S 11
Köln/Dormagen/ Düsseldorf
N43
Kürten
N43
Schanze
Trienenhaus
Eikamp, Schallemicher Str.
Kürten
Brunnenweg
Meisenweg
Altehufe
Siefen
Kürten
N43
N43
Dürscheid-Steeg
Spitze
Dürscheid Kirche
Unterthal
N43
Herrenstrunden
Herrenstrunden Schiff
Dombach
N43
Sonnen-weg
Heiligenstock
Ev. Krankenhaus
N46
An der Jüch
N45
Liebig-str.
Feldstr.
Lohplatz
Sand Kirche
Breite
Sander Aue
Dombach-Sander-Str.
Kier-dorf
Herkenrath Ball
Kierdorfer Feld
Strassen
N46
N45
Voislöhe
Birkerhöhe
Bergisch Gladbach
N44
Poststr.
Dechant-Müller-Str.
Rich.-Zanders-Str.
Wiesenstr.
Birkenhain
Heidkamp Kirche
Heidkamp Friedhof
An den Braken
Bensberg
Hack-berg
Moitz-feld
Moitzfeld Kirche
Moitzfeld Mitte
Fachhochschule
Finanzamt
Gronau Friedhof
Kicke
Junkersgut
Refrath
Milchborntal
N46
Budde-str.
N45
N46
N45
Bensberg Krankenhaus
Bernard-Eyberg-Str.
Holunderweg
Köln
N44
Steinbreche
Neuenweg
Kölner Str.
Alte Post
N47
Bensberg
U
Beningsfeld
Siebenmorgen
N44
Am Burgtor
Burg-platz
Kippekausen Friedhof
Im Hoppenkamp
1
Th.-Morus-Akademie
Vinzenz-Pallotti-Str.
N47
Am Bockenberg
Oberesch-bach
Park-platz
Mittel-eschbach
Untereschbach
N47
Overath Bf/ Marialinden
Immanuel-Kant-Str.
In der Auen Kirche
Köln-Deutz/ Neumarkt/ Weiden-West
1
Lustheide (Stadtbahn)
N44
Refrath (Stadtbahn)
N44
Kippekausen (Stadtbahn)
Tulpenstr.
Franken-forst
Frankenforster Str.
Ernst-Reuter-Str.
N44
Lustheide
Im Hilgersfeld
Neufeldweg
Wingerts-heide
N44
Schubert-str.
Mozartstr.
N44
Overath
Rösrath

Stand: 09. Dezember 2018

- N47 — Nachtbus
- Bedienung nur in eine Richtung (N41)
- S 11 — S-Bahn
- 1 — Stadtbahn

Konzeption & Gestaltung:
CoKo Design Agentur
Leichlingen

KRÜGER
FAMILY
Zum Genießen gemacht.
Die Vielfalt der KRÜGER Kaffeespezialitäten
Cappuccino
WHITE-VANILLE
SCHOKO
CARAMEL KROKANT
www.krueger.de
KRÜGER
Jetzt wird's lecker.

Nichts hören -
Nichts riechen!
NULL Emission
Bald auch
hier bei Ihnen!
Emissionsfrei und klimaneutral
unterwegs mit der RVK
NULL Emission
Mit Wasserstoff betriebene Brennstoffzellen-Hybridbusse bedeuten
„Null Emission" für Mensch und Umwelt. Mehr Infos unter www.rvk.de
Gefördert/Koordiniert durch
NOW
nip
FCH
Wir bewegen
die Region.
RVK
Regionalverkehr Köln GmbH