



## AGENDA

### PROJEKTÜBERSICHT

3

### RAHMENBEDINGUNGEN

9

### WORKSHOP

16

### ZUSAMMENFASSUNG

17

### AUSBLICK

18



## PROJEKTÜBERSICHT



### ABSCHNITTSTEILUNG

#### Abschnitt 1 - Wohnstraße

Kreuzung Handstraße

bis Waldgebiet

#### Abschnitt 2 - Waldgebiet

Waldgebiet

#### Abschnitt 3 – Gewerbestraße

Gewerbegebiet West

Vom Hermann-Löns-Straße

bis zum Waldgebiet



## PROJEKTÜBERSICHT

### ZIELSETZUNG

... der Verkehrsplanung

- Instandsetzung der Verkehrsflächen
- Faire Flächenverteilung
- Barrierefreiheit
- Wassersensible Verkehrsplanung

... der Beteiligung

- Informationsaustausch
- Anregungen und Hinweise



## PROJEKTÜBERSICHT

### ZIELSETZUNG

#### ... der Verkehrsplanung

- Instandsetzung der Verkehrsflächen
- Faire Flächenverteilung
- Barrierefreiheit
- Wassersensible Verkehrsplanung

#### ... der Beteiligung

- Informationsaustausch
- Anregungen und Hinweise



## PROJEKTÜBERSICHT



### ZIELSETZUNG

#### ... der Verkehrsplanung

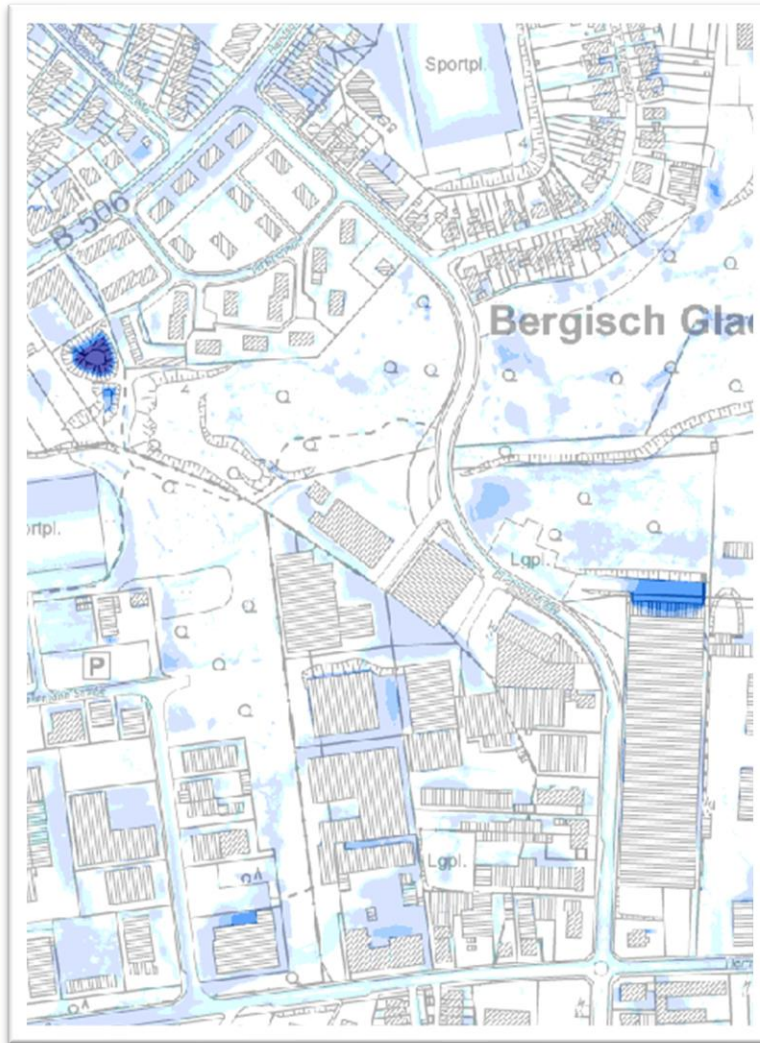
- Instandsetzung der Verkehrsflächen
- Faire Flächenverteilung
- **Barrierefreiheit**
- Wassersensible Verkehrsplanung

#### ... der Beteiligung

- Informationsaustausch
- Anregungen und Hinweise



## PROJEKTÜBERSICHT



### ZIELSETZUNG

#### ... der Verkehrsplanung

- Instandsetzung der Verkehrsflächen
- Faire Flächenverteilung
- Barrierefreiheit
- **Wassersensible Verkehrsplanung**

#### ... der Beteiligung

- Informationsaustausch
- Anregungen und Hinweise

## PROJEKTÜBERSICHT



### ZIELSETZUNG

... der Verkehrsplanung

- Instandsetzung der Verkehrsflächen
- Faire Flächenverteilung
- Barrierefreiheit
- Wassersensible Verkehrsplanung

... der Beteiligung

- Informationsaustausch
- Anregungen und Hinweise

(Quelle: <https://de.dreamstime.com/farbsymbol-f%C3%BCr-zwischenmenschliche-kommunikation-austausch-von-ideen-und-gef%C3%BChlen-angesicht-sprechen-baubeziehungen-feedback-Image227648727>)



## RAHMENBEDINGUNGEN

### Für die Planung von Gehwegen

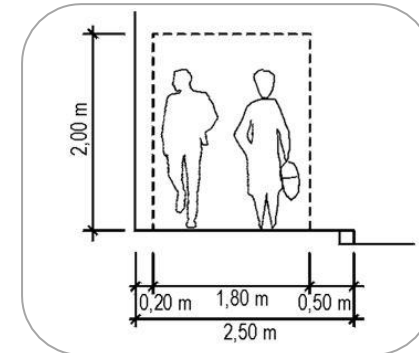
- Technische Regelwerke (z.B. RASSt, EFA)
- Gesetzliche Vorgaben (z.B. StVO)
- Standards Barrierefreiheit

### Zusätzlicher Flächenbedarf

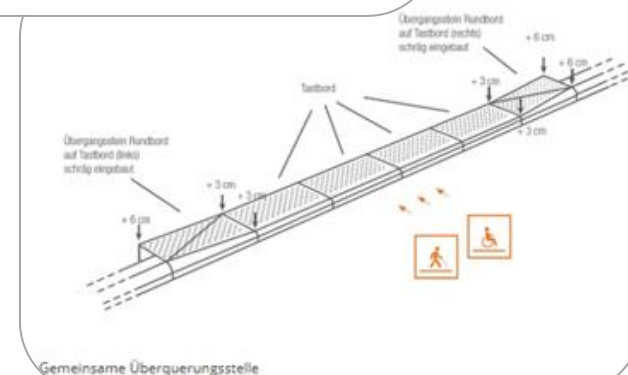
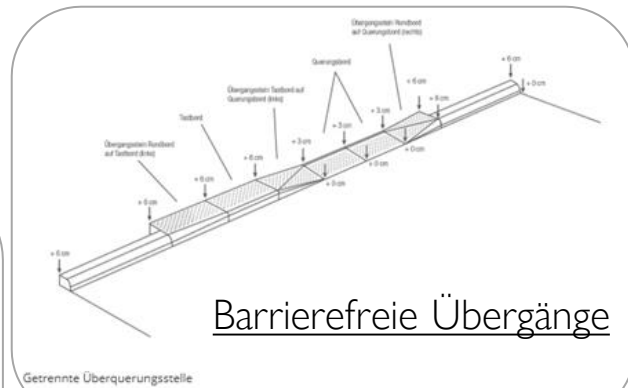
Mobilitätsbehinderte	Breite	Länge
blinde Person mit Langstock	1,20 m	-
blinde Person mit Föhrhund	1,20 m	-
blinde Person mit Begleitperson	1,30 m	-
Person mit Stock	0,85 m	-
Person mit Armstützen	1,00 m	-
Person mit Rollstuhl	1,10 m	-
Person mit Kinderwagen	1,00 m	2,00 m
Rollstuhl mit Begleitperson	1,00 m	2,50 m

Quelle: FGSV, RASSt 06, Tab.4

### Regelbreiten Gehweg



Quelle: FGSV, RASSt 06, Bild 70



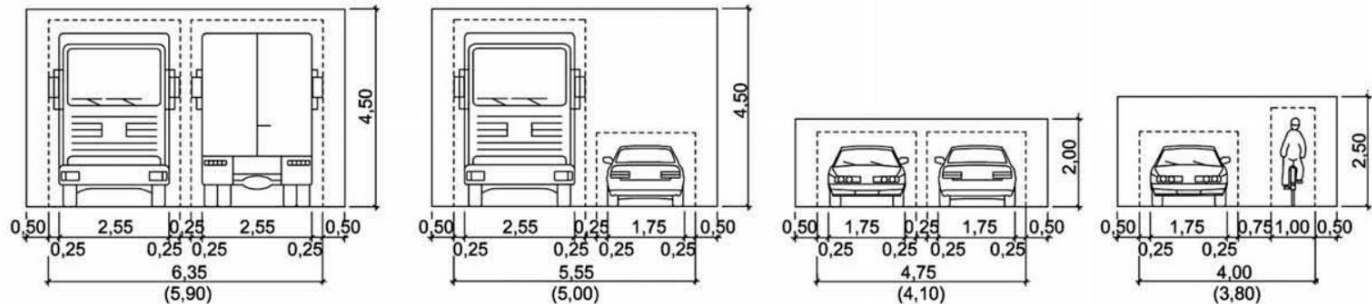
## RAHMENBEDINGUNGEN

Für die Planung der Fahrbahn

- Technische Regelwerke (z.B. RASSt)
- Gesetzliche Vorgaben (z.B. StVO)
- Standards Barrierefreiheit

Fahrbahnbreiten

**Begegnen**

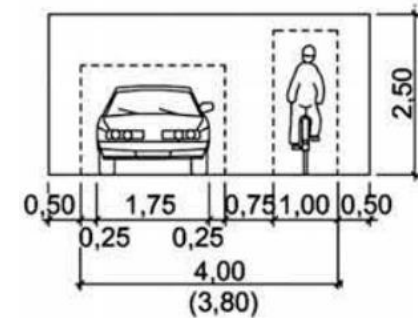


## RAHMENBEDINGUNGEN

### Für die Planung des Radverkehrs

- Technische Regelwerke (z.B. RAS, ERA)
- Gesetzliche Vorgaben (z.B. StVO)
- Standards Barrierefreiheit

### Begegnungsfall



Anlagentyp	Mindestbreite der Radverkehrsanlage	Breite des Sicherheitstrennstreifen
Schutzstreifen (bis ca 1800KFZ/h)	1,50m	0,75m
Radfahrstreifen (ab ca 1800 KFZ/h)	1,85m	0,75m
Einrichtungsrادweg (ab 1800KFZ/h)	2,00m	0,75m
Beidseitiger Zweirichtungsrادweg	2,50m	0,75m
Einseitiger Zweirichtungsrادweg	3,00m	0,75m

Quelle Werte: FGSV, ERA





# RÜCKFRAGEN

Inhaltliche Fragen zu Regelwerken oder den Rahmenbedingungen?

## PROJEKTÜBERSICHT

### ZIELSETZUNG

... der Verkehrsplanung

- Instandsetzung der Verkehrsflächen
- Faire Flächenverteilung
- Barrierefreiheit
- Erhalt der Bäume
- Wassersensible Verkehrsplanung

... der Beteiligung

- Informationsaustausch
- Anregungen und Hinweise



(Quelle: <https://de.dreamstime.com/farbsymbol-f%C3%BCr-zwischenmenschliche-kommunikation-austausch-von-ideen-und-gef%C3%BChlen-angesicht-sprechen-baubeziehungen-feedback-Image227648727>)



# WORKSHOP

Der Workshop dient dem Austausch und Anregungen an den  
einzelnen Gruppentischen.

Alle Anregungen und Informationen werden dokumentiert und später  
veröffentlich einsehbar sein.

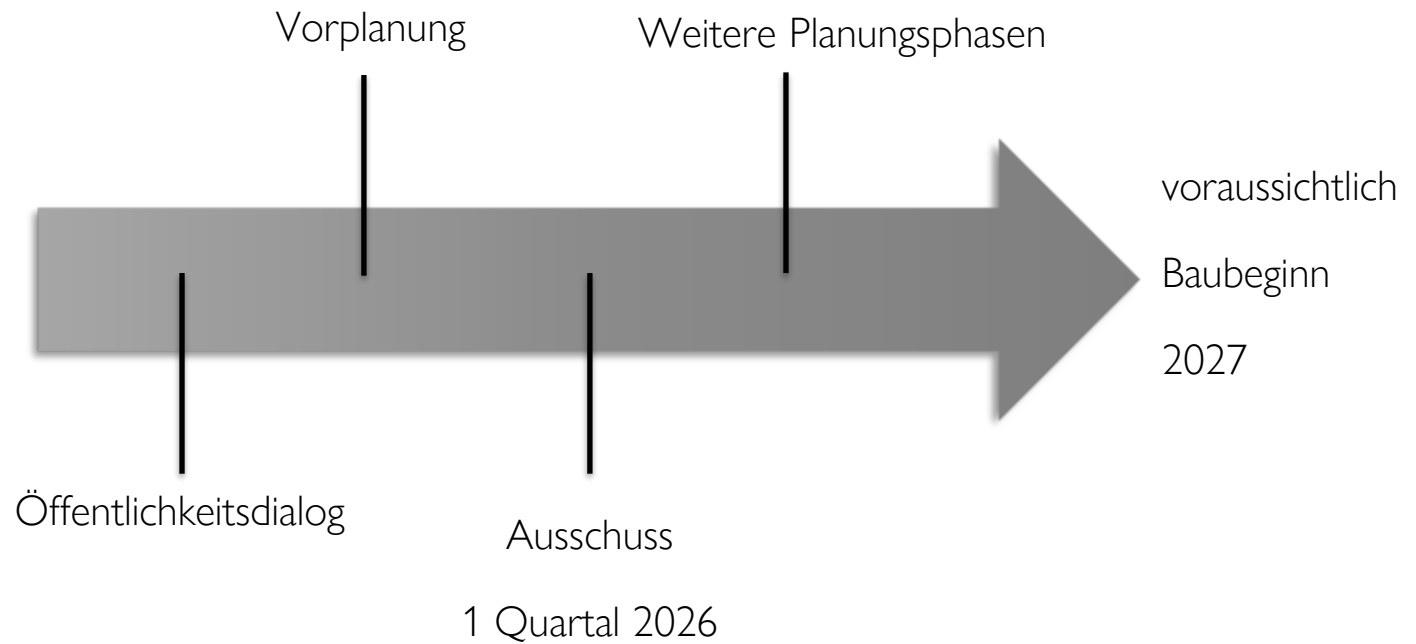




# ZUSAMMENFASSUNG

Ergebnisse der einzelnen Gruppentische werden kurz vorgestellt.

## AUSBLICK





[https://www.bergischgladbach.de/  
buchholzstrasse-sanierung.aspx](https://www.bergischgladbach.de/buchholzstrasse-sanierung.aspx)

Bei weiteren Anregungen  
und Informationen

[mobilitaet@stadt-gl.de](mailto:mobilitaet@stadt-gl.de)