



Bezirksregierung Düsseldorf, Postfach 300865, 40408 Düsseldorf

Stadt Bergisch Gladbach  
51439 Bergisch Gladbach

Datum: 26.01.2022

Seite 1 von 1

Aktenzeichen:

22.5-3-5378004-45/22

bei Antwort bitte angeben

## **Kampfmittelbeseitigungsdienst / Luftbildauswertung** Bergisch Gladbach, Mobilhof am Technologiepark

Ihr Schreiben vom 19.01.2022, Az.: 3-32-2022-32

kbd@brd.nrw.de

Luftbilder aus den Jahren 1939 - 1945 und andere historische Unterlagen liefern keine Hinweise auf das Vorhandensein von Kampfmitteln im beantragten Bereich. **Daher ist eine Überprüfung des beantragten Bereichs auf Kampfmittel nicht erforderlich.** Eine Garantie auf Kampfmittelfreiheit kann gleichwohl nicht gewährt werden. Sofern Kampfmittel gefunden werden, sind die Bauarbeiten sofort einzustellen und die zuständige Ordnungsbehörde oder eine Polizeidienststelle unverzüglich zu verständigen.

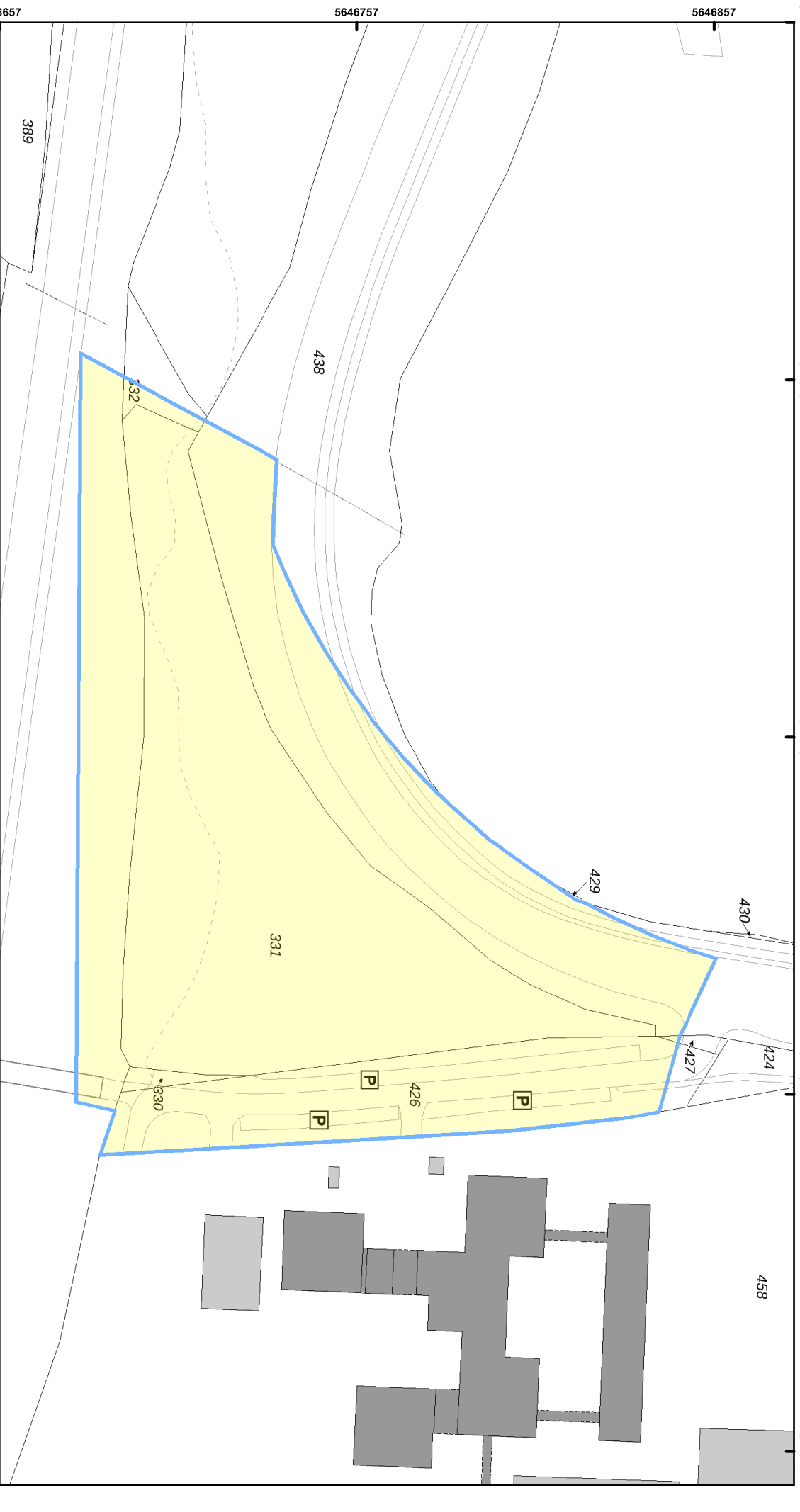
Erfolgen Erdarbeiten mit erheblichen mechanischen Belastungen wie Rammarbeiten, Pfahlgründungen, Verbauarbeiten etc. empfehle ich eine Sicherheitsdetektion. Beachten Sie in diesem Fall auf unserer Internetseite das Merkblatt für [Baugrundeingriffe](#) .

Weitere Informationen finden Sie auf unserer [Internetseite](#) .


Im Auftrag

Dienstgebäude und  
Lieferanschrift:  
Mündelheimer Weg 51  
40472 Düsseldorf  
Telefon: 0211 475-0  
Telefax: 0211 475-9040  
poststelle@brd.nrw.de  
www.brd.nrw.de

Öffentliche Verkehrsmittel:  
DB bis D-Flughafen,  
Buslinie 729 - Theodor-Heuss-  
Brücke  
Haltestelle:  
Mündelheimer Weg  
Fußweg ca. 3 min



**Bezirksregierung  
Düsseldorf**















**Aktenzeichen :**  
22.5-3-5378004-45/22

**Maßstab :** 1:1.500  
**Datum :** 26.01.2022

Diese Karte darf nur gemeinsam mit der zugehörigen textlichen Stellungnahme verwendet werden.

**Nicht relevante Objekte außerhalb des beantragten Bereichs sind ausgeblendet.**

**Legende**

	ausgewertete Fläche(n)		Laufgraben
	Blindgängerverdacht		Panzergraben
	geräumte Blindgänger		Schützenloch
	geräumte Fläche		Stellung
	Detektion nicht möglich		militärische Anlage
	Überprüfung der zu überbauenden Flächen ist nicht erforderlich		Überprüfung der zu überbauenden Flächen wird empfohlen

